

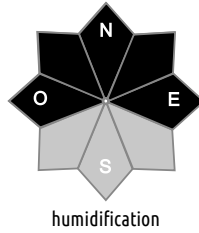
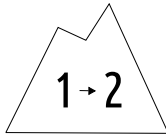


Rédigé le mercredi 15 avril 2026 à 16h

Estimation des risques pour le :

JEUDI 16 AVRIL

POURSUITE DE L'HUMIDIFICATION, MÊME EN NORD : AVALANCHES HUMIDES POSSIBLES, TRÈS LOCALEMENT VOLUMINEUSES.



humidification

Indice de risque faible évoluant en limité.

Départs spontanés : Avalanches humides de taille 1 à 2, plus rarement de taille 3 avec départ linéaire non exclu. Plutôt en journée au soleil, mais possibles aussi sous les nuages. Rare avalanche de glissement en pente raide herbeuse.

Déclenchements provoqués : Peu probables ou sous les skis en neige très humide.

Indices de risque : 5 très fort - 4 fort - 3 marqué - 2 limité - 1 faible - En noir : les pentes les plus dangereuses

Stabilité du manteau neigeux

Situation avalancheuse typique :



neige humide



avalanches de fond

Départs spontanés : Au-dessus de la mer de nuages encore présente localement jusqu'à jeudi matin, ils sont assez peu probables au lever du jour avec le bon regel attendu sous ciel dégagé, mais plus bas si la nébulosité est forte, le regel nocturne est souvent absent et la neige poursuit son humidification. Ainsi, des avalanches de neige humide sont possibles à toute heure sous les nuages, puis au fil de la journée également dans les versants bien exposés au soleil et/ou sous les cumulus. Généralement de taille 1 à 2 (petite à moyenne), on ne peut cependant exclure une rare taille 3 (grande) dans un versant d'un large Nord. Dans certaines pentes herbeuses / secteurs de reptation, une avalanche de glissement n'est pas exclue à tout moment de la journée ou de la nuit. Enfin vers les hautes crêtes, un effondrement spontané de corniche n'est pas exclu. A noter que si les faces d'un large Sud sont également très humides, elles sont en neige plus dense/transformée, et le risque d'avalanche volumineuse y est moindre.

Déclenchements provoqués : Le principal risque pour le pratiquant est de faire couler la neige humide sous les skis, dans une pente raide où la neige est humidifiée jusqu'en profondeur.

Autres : Bon regel par endroits le matin en altitude là où le ciel aura été dégagé, avec une neige parfois croulée. En journée neige très humide à "soupe" selon le versant/l'altitude, ski parfois difficile...

Qualité de la neige

Qualification de l'enneigement : L'enneigement s'est dégradé depuis une dizaine de jours mais reste assez important en faces peu ensoleillées et en combes d'altitude....

Limites skiables : Vers 1500m au Nord à 1900/2200m au soleil suivant l'exposition, la raideur de la pente...

Qualité de la neige jeudi : Neige humide, souvent croulée au petit matin sauf dans la mer de nuages où le regel est souvent absent. La neige poursuit son humidification en profondeur, dans les versants exposés au soleil, mais aussi dans tous les versants concernés par des nuages (effet "cocotte-minute" sous les cumulus de l'après-midi). En Sud, neige de printemps déjà très densifiée.

Aperçu météo pour le jeudi 16 avril

nuit

matin

après-midi

soir

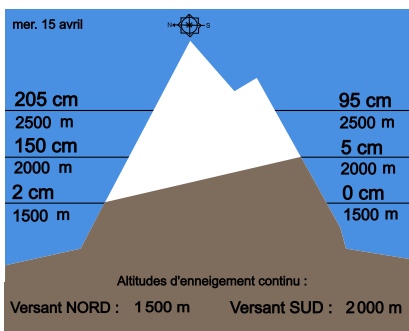


Mer de nuages possible jusqu'en matinée de mercredi, se dissipant ensuite. Bourgeonnement de cumulus l'après-midi.

Pluie-Neige

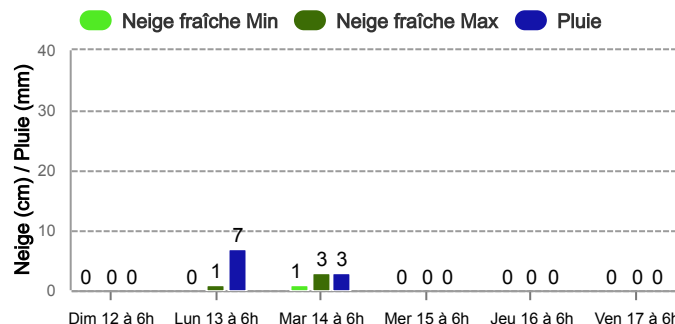
Iso 0 °C	3 000 m	3 100 m	3 200 m	3 200 m
Vent 2000 m	↘ 10 km/h	↙ 10 km/h	→ 5 km/h	→ 5 km/h
Vent 3000 m	↙ 10 km/h	↙ 10 km/h	↘ 10 km/h	↗ 10 km/h

Épaisseur de neige hors-piste



Précipitations à 1800 m

Quantités cumulées en 24 heures



Tendance du vendredi 17 avril



Indice de risque limité

Vendredi, risque sans grande évolution. Assez bon regel nocturne (ciel dégagé), et nouvelle journée très douce et ensoleillée avec quelques voiles par moments et des cumulus l'après-midi. Isotherme 0°C vers 3300m.

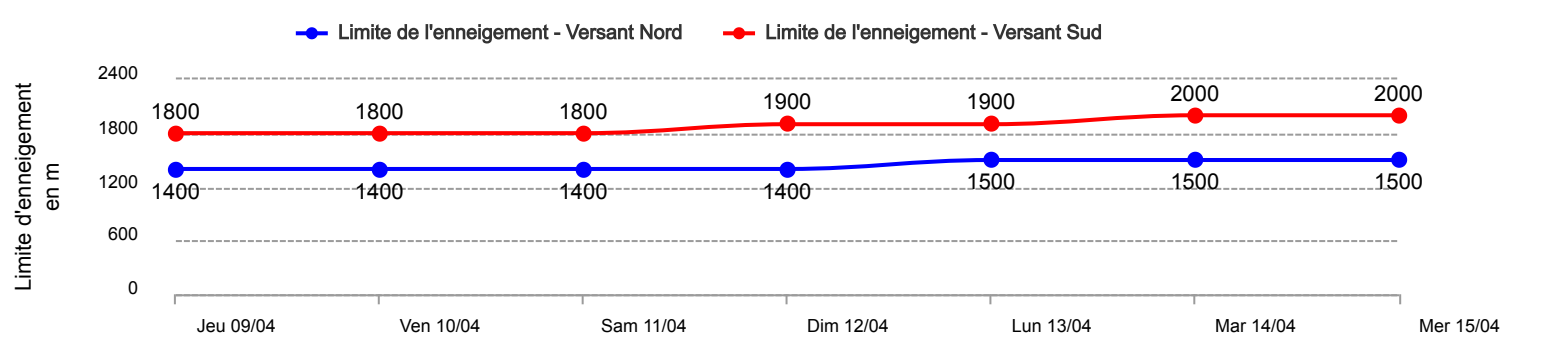
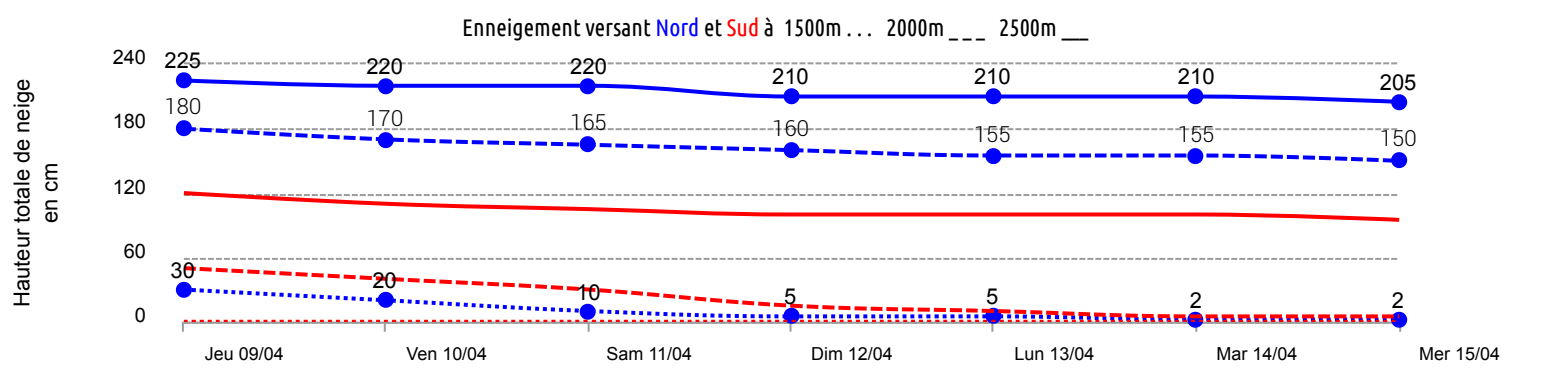
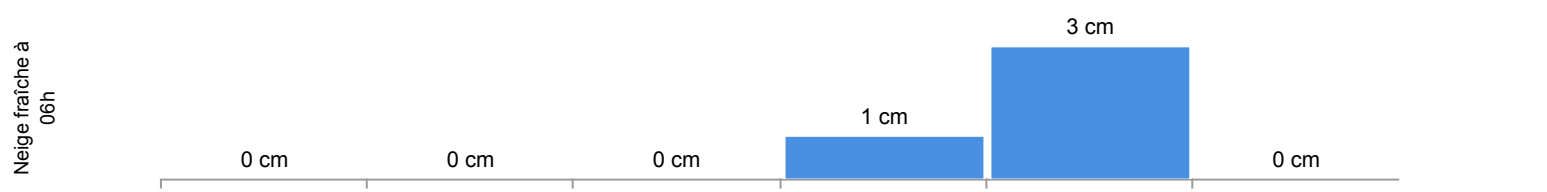
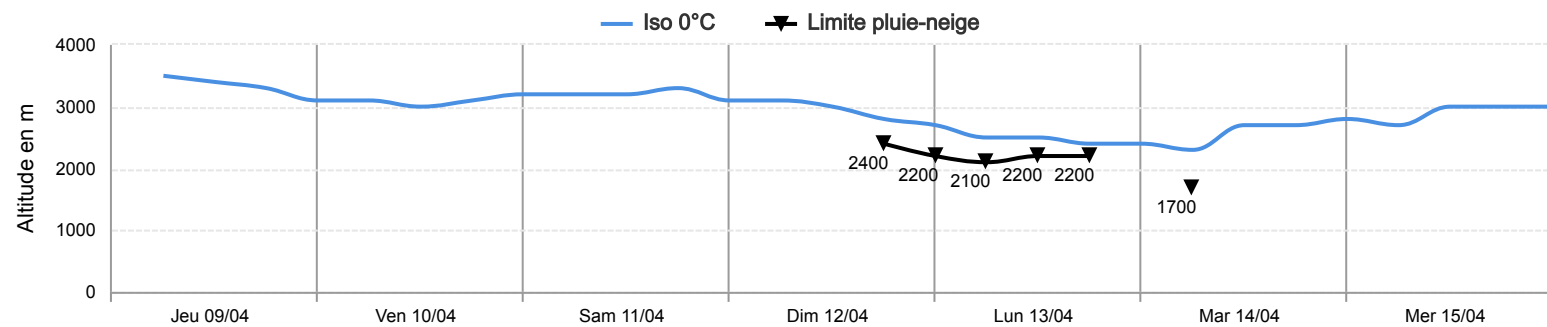
Pour consulter la vigilance en cours, veuillez vous rendre sur le site <https://vigilance.meteofrance.fr/fr>



Rédigé le mercredi 15 avril 2026 à 16h

Conditions nivo-météo des 7 derniers jours

	jeu. 09/04				ven. 10/04				sam. 11/04				dim. 12/04				lun. 13/04				mar. 14/04				mer. 15/04			
	03h	09h	15h	21h	03h	09h	15h	21h	03h	09h	15h	21h	03h	09h	15h	21h	03h	09h	15h	21h	03h	09h	15h	21h	03h	09h	15h	21h
Météo																												
Vent (km/h)	10	20	20	30	35	25	25	20	20	20	25	20	25	25	25	25	40	45	35	20	20	15	20	15	15	10	10	10
à 3000m	↙	↘	↘	↘	↘	↘	↘	↘	↘	↘	↘	↘	↘	↘	↘	↘	↘	↘	↘	↘	↘	↘	↘	↘	↘	↘	↘	↘
Vent (km/h)	5	10	20	25	20	20	10	0	10	10	15	10	10	15	20	15	20	15	15	10	10	10	15	10	10	5	5	5
à 2000m	↙	↘	↘	↘	↘	↘	↘	↘	↘	↘	↘	↘	↘	↘	↘	↘	↘	↘	↘	↘	↘	↘	↘	↘	↘	↘	↘	↘



Pour consulter la vigilance en cours, veuillez vous rendre sur le site <https://vigilance.meteofrance.fr/fr>