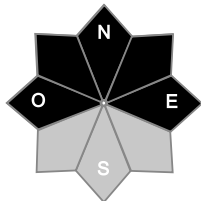
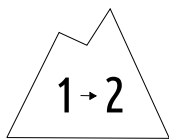




Estimation des risques pour le :

MARDI 14 AVRIL

NUAGES ET CHAUFFAGE, HUMIDIFICATION MÊME EN PLEIN NORD.



Indice de risque faible évoluant en limité.

Départs spontanés : quelques départs en neige humide.

Déclenchements provoqués : petites coulées sous les skis dans la neige fortement humidifiée (pourrie).

Indices de risque : 5 très fort - 4 fort - 3 marqué - 2 limité - 1 faible -- En noir : les pentes les plus dangereuses

Stabilité du manteau neigeux

Situation avalancheuse typique :



neige humide



couche fragile persistante

Départs spontanés :

- Quelques départs en neige humide sont attendus en tous versants, ils deviennent plus fréquents l'après midi. Ce sont principalement des départs ponctuels (poires), donnant des petites à moyennes avalanches. Avec les nuages, les versants nord chauffent et sont donc aussi concernés par ce risque. Plus rarement des cassures linéaires (plaques) donnant alors de grandes avalanches (taille 3) car l'eau de fonte qui percole dans le manteau atteint désormais les couches fragiles enfouies du début de saison. Ces cassures linéaires semblent plus probables en versants Est/Nord/Ouest, sous 2700 m.

- Rares avalanches de glissement (plaques de fond) à toute heure sur terrain propice, notamment en Nord sous 2500/2600 m. Taille 2.

Déclenchements provoqués : avalanche de neige humide (pourrie) sous les skis en coupant une pente trop humidifiée au fil des heures, avec les nuages toutes les orientations chauffent en même temps. Coulées sous les skis voire cassure linéaire pouvant donner une rare grande avalanche quand les couches fragiles du début de saison s'humidifient.

Secteur Thabor : En altitude, le retour d'est de la veille a créé de nouvelles plaques d'aspect poudreux, réactives et on les trouve en toute orientation au dessus de 2200m. Petites à moyennes avalanches.

Autres : chutes de corniches possibles.

Qualité de la neige

Enneigement : l'enneigement est revenu au niveau des normales suite à la chaleur des derniers jours, le chauffage et la présence des nuages accélèrent la fonte.

Limite skiable : vers 1400/1500 m en Nord, 1800/1900 m en Sud.

Qualité de la neige : Les quelques centimètres de fraîche possibles au dessus de 2200 m se tassent et s'humidifient vite en tous versants même en nord où la neige devient collante. Regel aléatoire et manteau profondément pourri parfois dès le matin. Secteur Thabor la neige fraîche se tasse et s'humidifie rapidement.

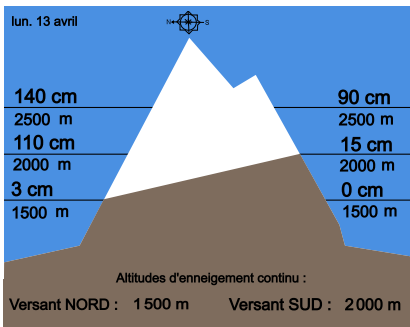
Aperçu météo pour le mardi 14 avril



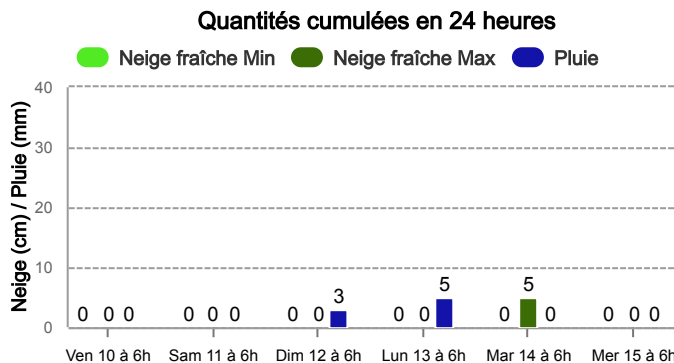
Éclaircies le matin, nuages de plus en plus présents en journée, températures en hausse.

	Pluie-Neige	1 500 m	2 500 m	2 600 m	2 900 m
Iso 0 °C		1 900 m	2 500 m	2 600 m	2 900 m
Vent 2000 m	↙ 10 km/h	↙ 15 km/h	↓ 15 km/h	↘ 5 km/h	
Vent 3000 m	↘ 15 km/h	↘ 20 km/h	↘ 20 km/h	↘ 10 km/h	

Épaisseur de neige hors-piste



Précipitations à 1800 m



Tendance du mercredi 15 avril



Indice de risque limité


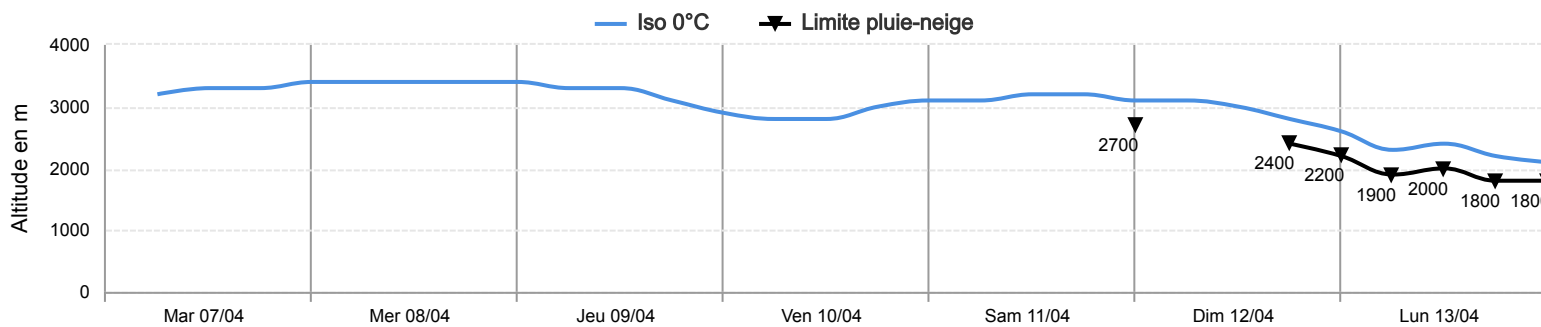
Encore des nuages et des températures élevées favorisant l'activité en neige humide, risque limité stationnaire.

Pour consulter la vigilance en cours, veuillez vous rendre sur le site <https://vigilance.meteofrance.fr/fr>

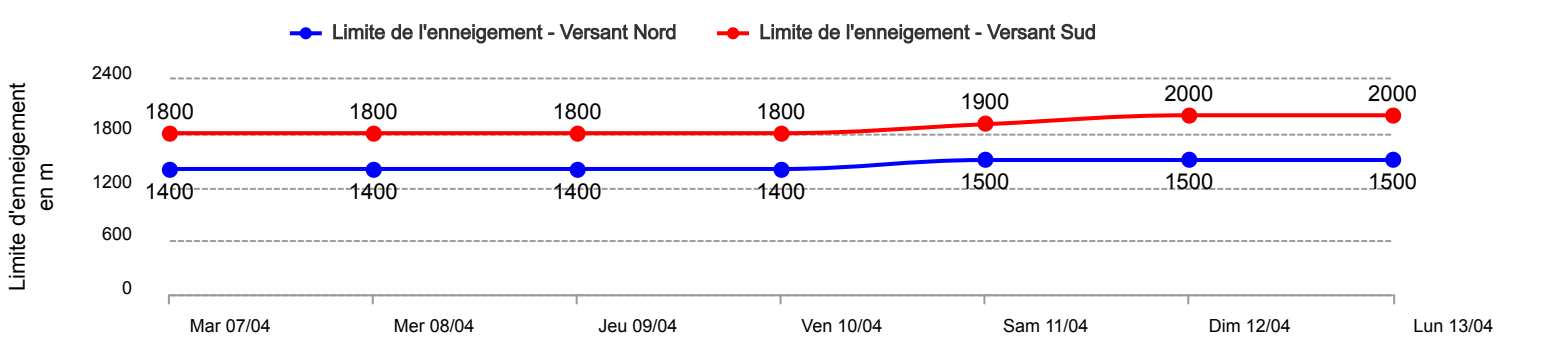
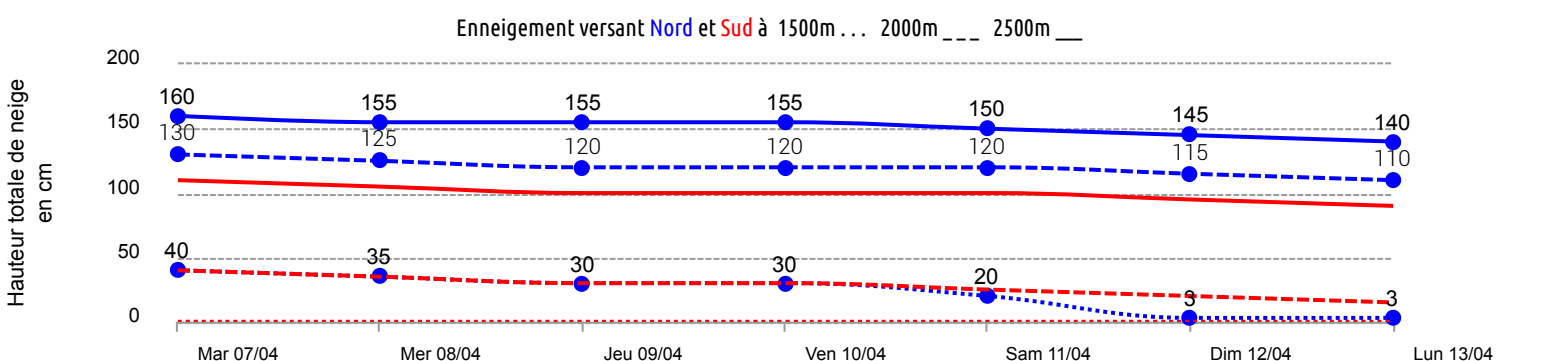


Conditions nivo-météo des 7 derniers jours

	mar. 07/04				mer. 08/04				jeu. 09/04				ven. 10/04				sam. 11/04				dim. 12/04				lun. 13/04			
	03h	09h	15h	21h	03h	09h	15h	21h	03h	09h	15h	21h	03h	09h	15h	21h	03h	09h	15h	21h	03h	09h	15h	21h	03h	09h	15h	21h
Météo																												
Vent (km/h)	10	5	10	10	10	10	5	5	10	20	30	15	15	20	30	20	15	20	25	25	25	25	30	35	30	30	30	20
à 3000m																												
Vent (km/h)	0	0	5	0	0	0	0	0	5	15	25	10	10	15	25	10	10	10	10	15	15	15	20	20	20	25	25	10
à 2000m																												



Risque d'avalanche	mar. 07/04	mer. 08/04	jeu. 09/04	ven. 10/04	sam. 11/04	dim. 12/04	lun. 13/04



Pour consulter la vigilance en cours, veuillez vous rendre sur le site <https://vigilance.meteofrance.fr/fr>