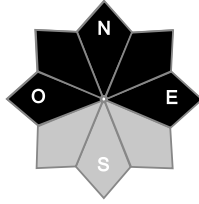
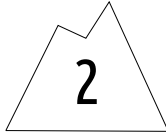




Estimation des risques pour le :

LUNDI 13 AVRIL

CIEL COUVERT, MAUVAIS REGEL ET HUMIDIFICATION MÊME EN PLEIN NORD. HIVERNAL SECTEUR PARRACHEE/ARPONT



Indice de risque limité.

Départs spontanés : quelques départs en neige humide possibles à toutes heures, même en nord.

Déclenchements provoqués : petites coulées voire localement une plaque sous les skis dans la neige fortement humidifiée (pourrie).

Indices de risque : 5 très fort - 4 fort - 3 marqué - 2 limité - 1 faible - En noir : les pentes les plus dangereuses

Stabilité du manteau neigeux

Situation avalancheuse typique :



neige humide



neige fraîche

Départs spontanés :

- Quelques départs en neige humide sont attendus en tous versants et à toute heure de la journée. Les départs peuvent être ponctuels (poires), donnant des petites à moyennes avalanches, mais aussi plus rarement linéaires (plaques) donnant alors de grandes avalanches (taille 3) car l'eau de fonte qui percole dans le manteau atteint désormais les couches fragiles enfouies du début de saison. Ces cassures linéaires semblent plus probables en versants Est/Nord/Ouest, sous 2700 m.

En effet, le regel est plutôt médiocre et malgré un soleil quasi inexistant, la masse d'air très douce combinée à la présence d'une épaisse couverture nuageuse va permettre la poursuite de l'activité en neige humide. On s'attend à une activité moins soutenue que les jours précédents en versants ensoleillés. Mais, à l'inverse, les versants nord encaissés et protégés du soleil (restés en neige froide jusqu'à maintenant) vont subir leur première humidification en surface et seront donc eux aussi concernés par ce risque.

- Quelques avalanches de glissement (plaques de fond) à toute heure sur terrain propice, notamment en Lauzière/Cheval Noir sous 2500 m. Taille 2.

Déclenchements provoqués : avalanche de neige humide (pourrie) sous les skis en coupant une pente trop humidifiée (notamment aux altitudes intermédiaires 2000/2800 m). Coulées sous les skis voire cassure linéaire pouvant donner une rare grande avalanche quand les couches fragiles du début de saison s'humidifient.

Secteur Arpont/Parrachée : retour d'Est en cours. En altitude, nouvelles plaques d'aspect poudreux, de plus en plus fréquentes, réactive et épaisses en cours de journée. Cassures jusqu'à 30 cm en fin de journée.

Autres : chutes de corniches possibles à toute heure.

Qualité de la neige

Enneigement : l'enneigement est revenu au niveau des normales suite à la chaleur des derniers jours (fonte accélérée de 5 à 10 cm par jour).

Limite skiable : vers 1400 m en Nord, 1700/1800 m en Sud.

Qualité de la neige : regel mauvais ou inexistant. Neige humide voire profondément pourrie partout dès le matin. Collante possible en Nord, dans les rares secteurs qui étaient encore en neige froide et s'humidifient eux aussi. Quelques centimètres de fraîche à partir de 2300 m (très localement jusqu'à 20/30 cm secteur Arpont/Parrachées) mais souvent humide sous 2600 m.

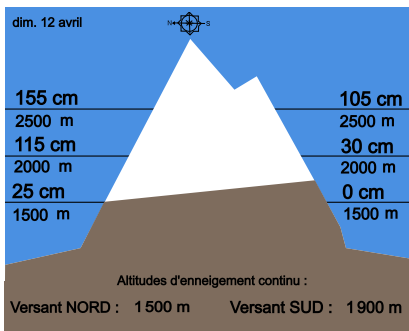
Aperçu météo pour le lundi 13 avril



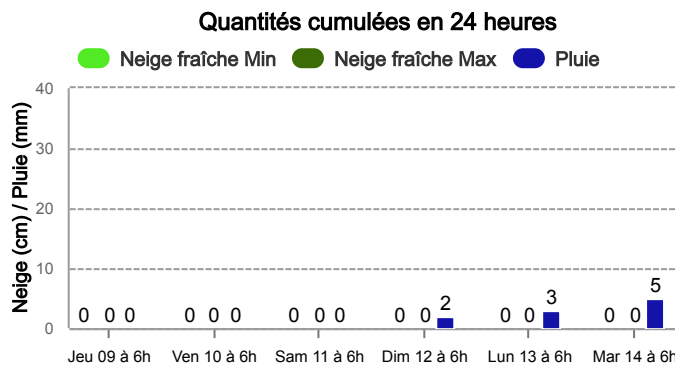
Ciel bouché à tous les étages, bouillard et effet jour blanc fréquent. Quelques gouttes l'après-midi. Secteur Parrachée/Arpont concerné par un retour d'Est.

	Pluie-Neige	1900 m	2000 m	2100 m	1900 m
Iso 0 °C	2400 m	2500 m	2400 m	2200 m	
Vent 2500 m	↖ 25 km/h	← 20 km/h	↙ 15 km/h	↙ 10 km/h	
Vent 3500 m	↖ 35 km/h	← 30 km/h	↙ 25 km/h	↙ 20 km/h	

Épaisseur de neige hors-piste



Précipitations à 1800 m



Tendance du mardi 14 avril



Indice de risque limité

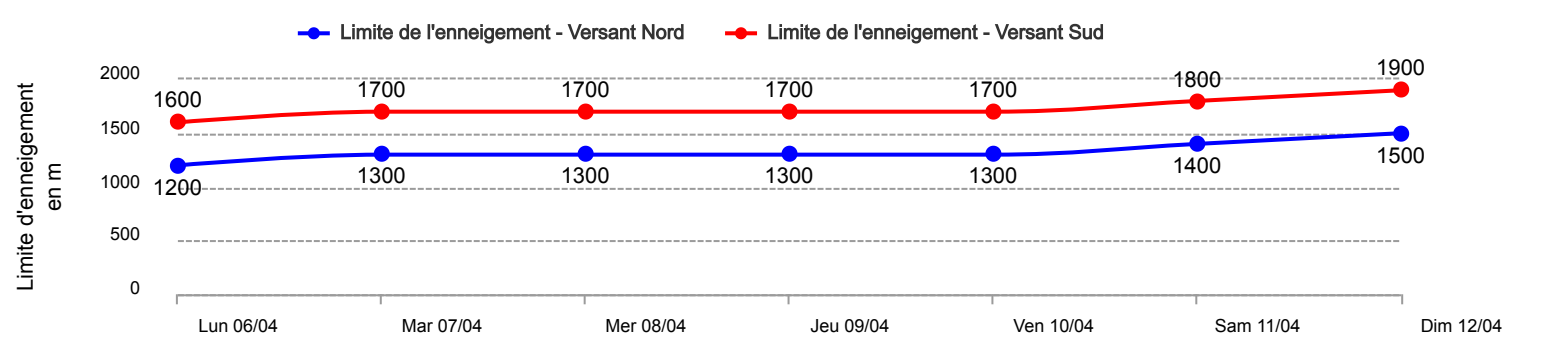
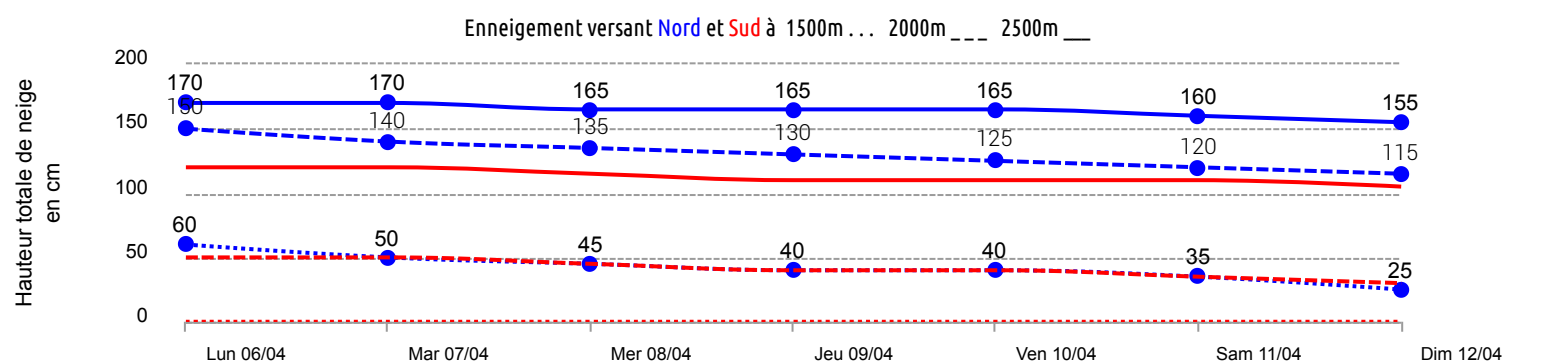

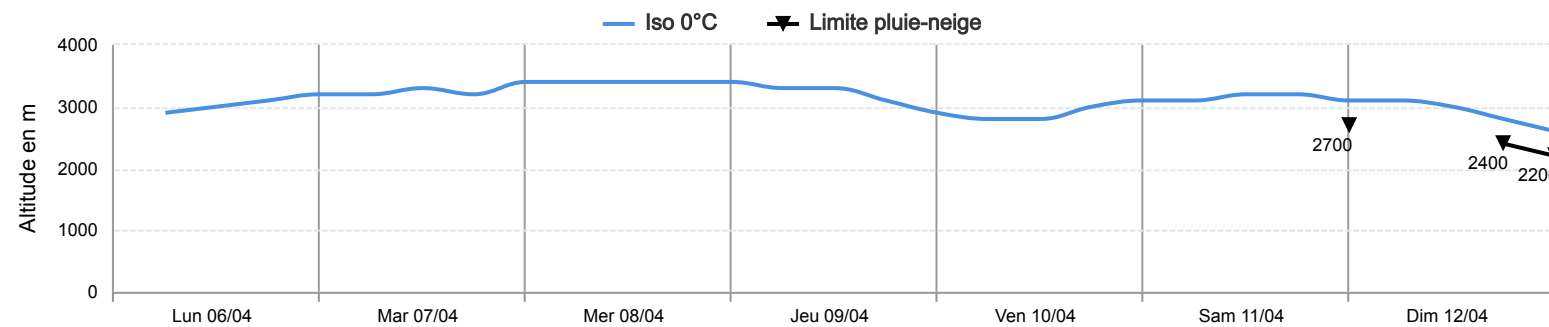
Le temps maussade et humide persiste, empêchant un bon regel, le risque reste donc limité pour une problématique de neige humide.

Pour consulter la vigilance en cours, veuillez vous rendre sur le site <https://vigilance.meteofrance.fr/fr>



Conditions nivo-météo des 7 derniers jours

	lun. 06/04				mar. 07/04				mer. 08/04				jeu. 09/04				ven. 10/04				sam. 11/04				dim. 12/04			
	03h	09h	15h	21h	03h	09h	15h	21h	03h	09h	15h	21h	03h	09h	15h	21h	03h	09h	15h	21h	03h	09h	15h	21h	03h	09h	15h	21h
Météo																												
Vent (km/h)	35	20	15	15	5	5	10	15	15	10	5	10	10	15	30	15	20	20	30	20	30	30	25	25	30	30	35	35
à 3500m	→	↘	→	↘	↘	↘	↘	↘	↘	↙	↘	↘	↘	↘	→	↘	↘	↘	→	↘	→	→	→	↗	↗	↗	↗	↗
Vent (km/h)	15	10	5	5	0	0	10	5	10	5	0	5	5	5	20	10	15	15	25	10	10	10	10	15	15	20	30	30
à 2500m	↘	→	↘	↗	↘	↘	↘	↘	↘	↗	↘	↘	→	→	→	↘	↘	↘	→	↗	↘	↘	→	↗	↗	↗	↗	↗



Pour consulter la vigilance en cours, veuillez vous rendre sur le site <https://vigilance.meteofrance.fr/fr>