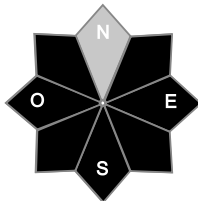
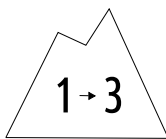




Estimation des risques pour le :

MERCREDI 08 AVRIL

FORTE HUMIDIFICATION DU MANTEAU NEIGEUX EN COURS DE JOURNÉE ENGENDRÉ PAR LA CHALEUR ACTUELLE



Indice de risque faible évoluant en marqué.

**Départs spontanés :** Quelques gros départs à craindre en neige humide au fil du réchauffement de la journée,

**Déclenchements provoqués :** Rares plaques en neige ventée dans les versants froids de haute altitude.

Indices de risque : 5 très fort - 4 fort - 3 marqué - 2 limité - 1 faible -- En noir : les pentes les plus dangereuses

Stabilité du manteau neigeux

Situation avalancheuse typique :



neige humide

**Départs spontanés :** Bon regel attendu mercredi matin après une nuit claire sans vent. Les premières heures du matin seront calmes puis reprise, au fil de la course du soleil des départs en neige humide dans les versants ensoleillés. D'abord en Est/Nord-Est puis Sud et enfin surtout en Ouest et Nord-ouest au plus chaud de la journée. Avalanches généralement de taille modeste (Taille 1 et 2), mais de rare grande de Taille 3 sont maintenant aussi attendues avec cassures linéaires possibles, notamment dans les pentes où l'humidification commence à atteindre les couches fragiles enfouies à la base du manteau: ce qui semble plus probable en Ouest/Nord-ouest et en cours d'après midi. Par ailleurs les gueules de baleine ouvertes depuis quelques temps dans les secteurs propices peuvent céder à tous moments et engendrer quelques avalanches de fond.

**Déclenchements provoqués :** Un skieur coupant une pente raide en neige pourrie peut aider une avalanche de fonte à partir.

Si rares plaques en neige ventée dans les versants Nord encore poudreux au-dessus de 2500 m. Elles sont de moins en moins réactives. On les trouvent notamment dans les zones d'accumulation en pente raide. Cassures modestes, 20 à 40 cm donnant des avalanches petites à moyennes.

Qualité de la neige

**Enneigement :** Encore un peu au dessus de la moyenne, mais plus pour longtemps avec une fonte accélérée de 5 à 10 cm par jour avec la chaleur en cours.

**Limite skiable :** vers 1400 m en Nord, 1800 m en Sud.

**Qualité de la neige :** En nord au dessus de 2500m poudre tassée agréable à l'abri des vents, sinon dans les nombreux secteurs ventés très hétérogènes carton à dure dans les pentes et croupes/crêtes pelées.

Partout ailleurs bon regel nocturne espéré ce mercredi matin avec une croute bien portante au lever du jour, ramollissant rapidement dans les versants Est, plus tardivement ailleurs en suivant la course du soleil. Le créneau en neige de printemps agréable à descendre risque d'être assez court avec une neige devenant assez vite pourrie. L'après midi, attention neige pourrie dans un grand nombre de pentes.

Aperçu météo pour le mercredi 08 avril

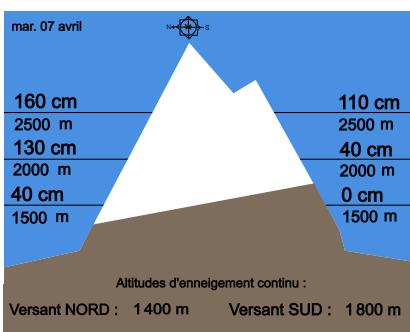
| nuit | matin | après-midi | soir |
|------|-------|------------|------|
|      |       |            |      |

Ciel clair à peu nuageux, chaleur encore anormale pour la saison dans l'après-midi. Vent calme à tous niveaux.

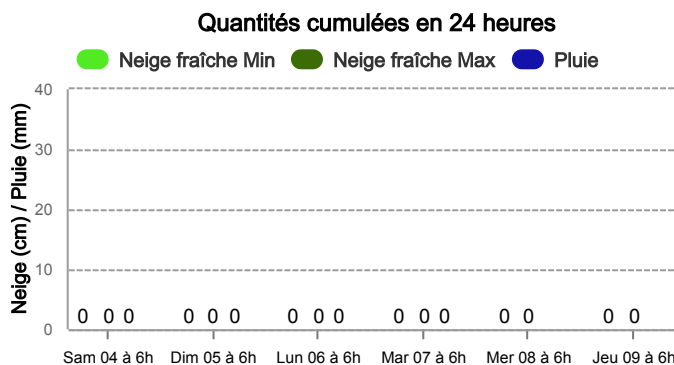
Pluie-Neige

| Iso 0 °C    | 3 400 m   | 3 400 m   | 3 400 m   | 3 400 m   |
|-------------|-----------|-----------|-----------|-----------|
| Vent 2000 m | ↑ 0 km/h  | ↗ 0 km/h  | ↓ 5 km/h  | ↑ 0 km/h  |
| Vent 3000 m | ↓ 10 km/h | ↖ 10 km/h | ↘ 10 km/h | ↓ 10 km/h |

Épaisseur de neige hors-piste



Précipitations à 1800 m



Tendance du jeudi 09 avril



Indice de risque marqué

La chaleur persiste : L'humidification suit donc sont cours et percole de plus en plus profondément dans le manteau. Avalanches moins nombreuses mais potentiellement plus grande en cours de journée une fois la croute de regel nocturne de nouveau fondue..

Pour consulter la vigilance en cours, veuillez vous rendre sur le site <https://vigilance.meteofrance.fr/fr>


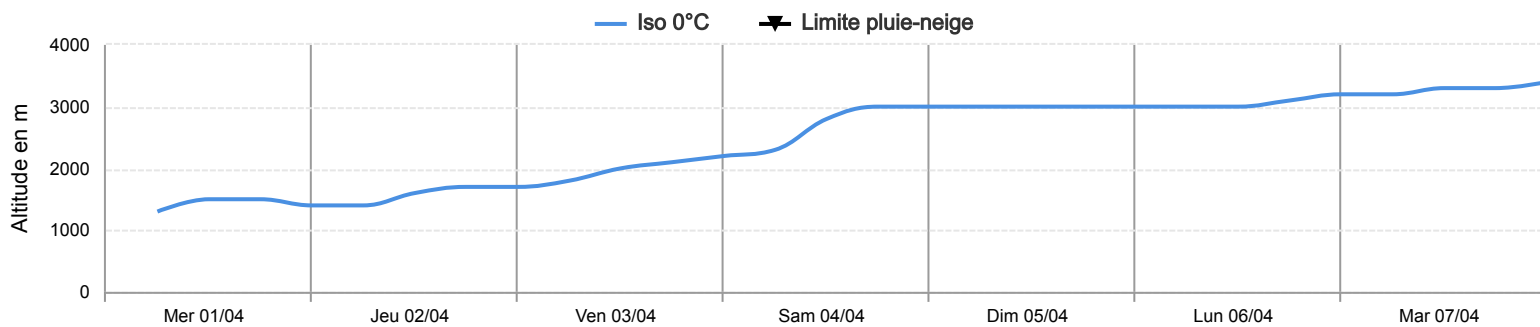


# MASSIF : Maurienne

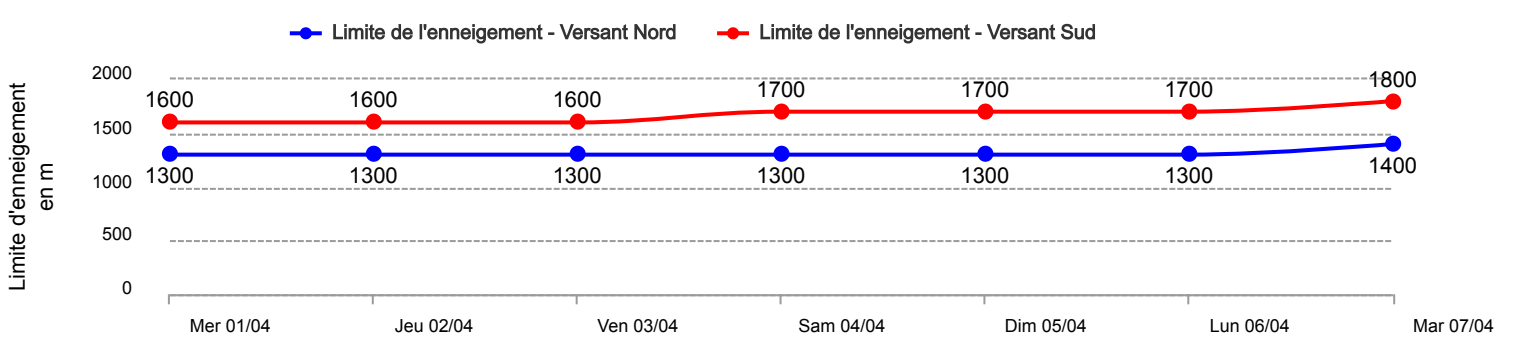
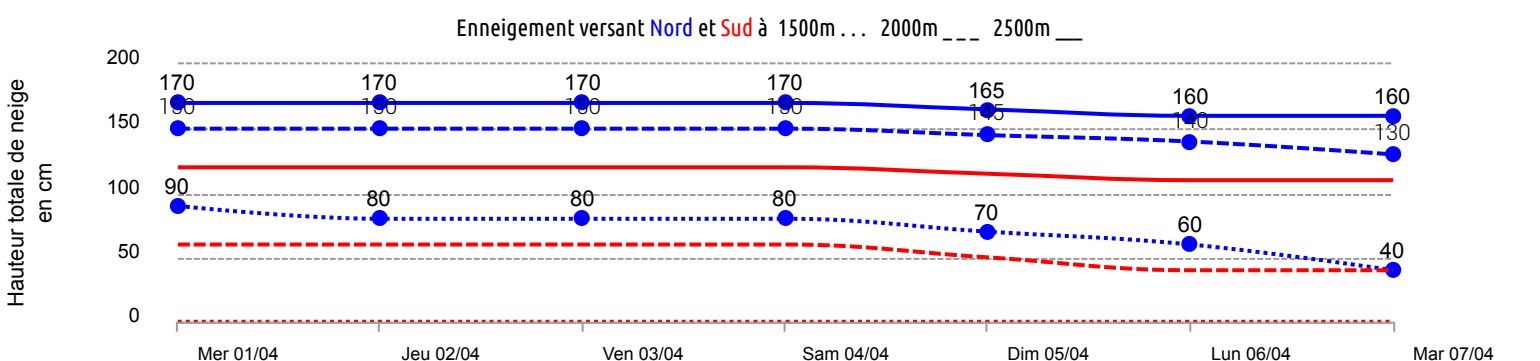
Rédigé le mardi 7 avril 2026 à 16h

## Conditions nivo-météo des 7 derniers jours

|             | mer. 01/04 |     |     |     | jeu. 02/04 |     |     |     | ven. 03/04 |     |     |     | sam. 04/04 |     |     |     | dim. 05/04 |     |     |     | lun. 06/04 |     |     |     | mar. 07/04 |     |     |     |
|-------------|------------|-----|-----|-----|------------|-----|-----|-----|------------|-----|-----|-----|------------|-----|-----|-----|------------|-----|-----|-----|------------|-----|-----|-----|------------|-----|-----|-----|
|             | 03h        | 09h | 15h | 21h | 03h        | 09h | 15h | 21h | 03h        | 09h | 15h | 21h | 03h        | 09h | 15h | 21h | 03h        | 09h | 15h | 21h | 03h        | 09h | 15h | 21h | 03h        | 09h | 15h | 21h |
| Météo       |            |     |     |     |            |     |     |     |            |     |     |     |            |     |     |     |            |     |     |     |            |     |     |     |            |     |     |     |
| Vent (km/h) | 40         | 30  | 40  | 40  | 50         | 50  | 50  | 50  | 35         | 30  | 30  | 30  | 30         | 20  | 15  | 15  | 15         | 20  | 20  | 20  | 30         | 20  | 15  | 15  | 10         | 5   | 10  | 10  |
| à 3000m     |            |     |     |     |            |     |     |     |            |     |     |     |            |     |     |     |            |     |     |     |            |     |     |     |            |     |     |     |
| Vent (km/h) | 25         | 20  | 30  | 25  | 30         | 40  | 40  | 35  | 25         | 20  | 20  | 20  | 15         | 10  | 10  | 10  | 10         | 15  | 15  | 15  | 15         | 10  | 10  | 10  | 0          | 0   | 5   | 0   |
| à 2000m     |            |     |     |     |            |     |     |     |            |     |     |     |            |     |     |     |            |     |     |     |            |     |     |     |            |     |     |     |



| Risque d'avalanche | mer. 01/04 | jeu. 02/04 | ven. 03/04 | sam. 04/04 | dim. 05/04 | lun. 06/04 | mar. 07/04 |
|--------------------|------------|------------|------------|------------|------------|------------|------------|
|                    |            |            |            |            |            |            |            |



Pour consulter la vigilance en cours, veuillez vous rendre sur le site <https://vigilance.meteofrance.fr/fr>