

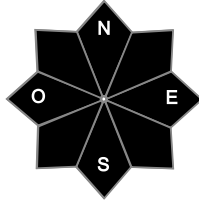
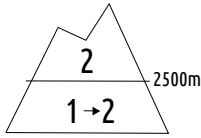


Rédigé le lundi 6 avril 2026 à 16h

Estimation des risques pour le :

MARDI 07 AVRIL

FORTE HUMIDIFICATION DU MANTEAU NEIGEUX EN COURS DE JOURNÉE ENGENDRÉ PAR LA CHALEUR EN COURS



Au-dessus de 2500m indice de risque limité, plus bas indice faible évoluant en limité.

Départs spontanés : nombreux départs en neige humide au fil du réchauffement de la journée,

Déclenchements provoqués : rares plaques en neige ventée dans les versants froids de haute altitude.

Indices de risque : 5 très fort - 4 fort - 3 marqué - 2 limité - 1 faible -- En noir : les pentes les plus dangereuses

Stabilité du manteau neigeux

Situation avalancheuse typique :



neige humide

Départs spontanés : Bon regel attendu mardi matin après une nuit claire sans vent. Les premières heures du matin seront calme puis reprise, au fil de la course du soleil des départs en neige humide dans les versants ensoleillés. D'abord en Est/Nord-Est puis Sud et enfin surtout en Ouest et Nord-ouest au plus chaud de la journée. Généralement des petites avalanches Taille 1 à 2, mais de rare Taille 3 (tailles moyenne/grande) sont aussi attendues avec cassures linéaires possibles, notamment dans les pentes où l'humidification pourrait commencer à atteindre les couches fragiles enfouies à la base du manteau: ce qui semble plus probable en Ouest/Nord-ouest et en fin d'après midi. Par ailleurs les gueules de baleine ouvertes depuis quelques temps dans les secteurs propices peuvent céder et engendrer quelques avalanches de fond.

Déclenchements provoqués : il subsiste de rares plaques en neige ventée dans les versants Nord au-dessus de 2500 m. Elles sont de moins en moins réactives. On les trouvent notamment dans les zones d'accumulation en pente raide. Ces plaques sont constituées d'une neige fortement durcie par le vent en surface, ce qui permet dans la plupart des cas de les identifier. Cassures modestes, 20 à 40 cm donnant des avalanches petites à moyennes.

Qualité de la neige

Enneigement : Encore un peu au dessus de la moyenne, mais plus pour longtemps avec une fonte accélérée de 5 à 10 cm par jour avec la chaleur en cours.

Limite skiable : vers 1300 m en Nord, 1700/1800 m en Sud.

Qualité de la neige : En nord au dessus de 2500m poudre tassée agréable à l'abri des vents, sinon dans les nombreux secteurs ventés très hétérogènes carton à dure dans les pentes et croupes/crêtes pelées.

Partout ailleurs bon regel nocturne espéré ce mardi matin avec une croute qui devrait être portante au lever du jour, ramollissant rapidement dans les versants Est, plus tardivement ailleurs en suivant la course du soleil. Le créneau en neige de printemps agréable à descendre risque d'être assez court avec une neige devenant assez vite pourrie. L'après midi, neige pourrie dans un grand nombre de pentes.

Aperçu météo pour le mardi 07 avril

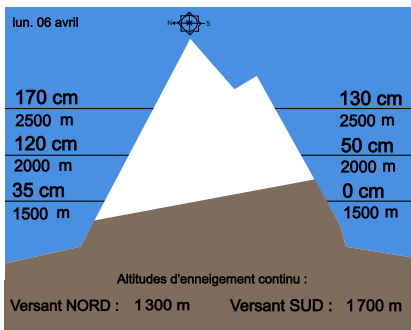
	nuit	matin	après-midi	soir

Ciel clair à peu nuageux, chaleur encore anormale pour la saison dans l'après-midi. Vent calme à tous niveaux.

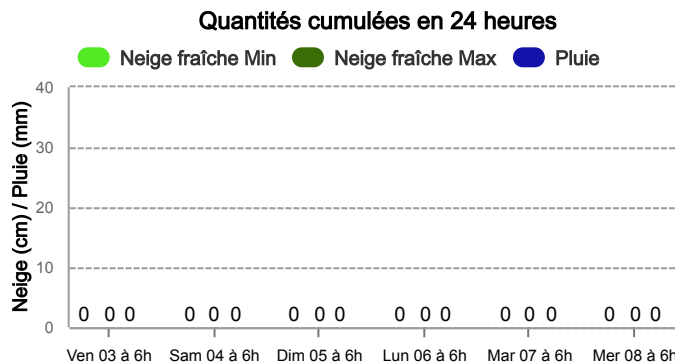
Pluie-Neige

Iso 0°C	3 200 m	3 400 m	3 300 m	3 400 m
Vent 2500 m	← 5 km/h	→ 0 km/h	→ 5 km/h	← 5 km/h
Vent 3500 m	← 10 km/h	↓ 5 km/h	↓ 10 km/h	← 10 km/h

Épaisseur de neige hors-piste



Précipitations à 1800 m



Tendance du mercredi 08 avril



Indice de risque limité

La chaleur persiste : L'humidification suit donc sont cours et laisse craindre de plus en plus d'avalanches de plaque quand l'eau de fonte percole jusqu'à des couches fragiles persistantes enfouies au sein du manteau.


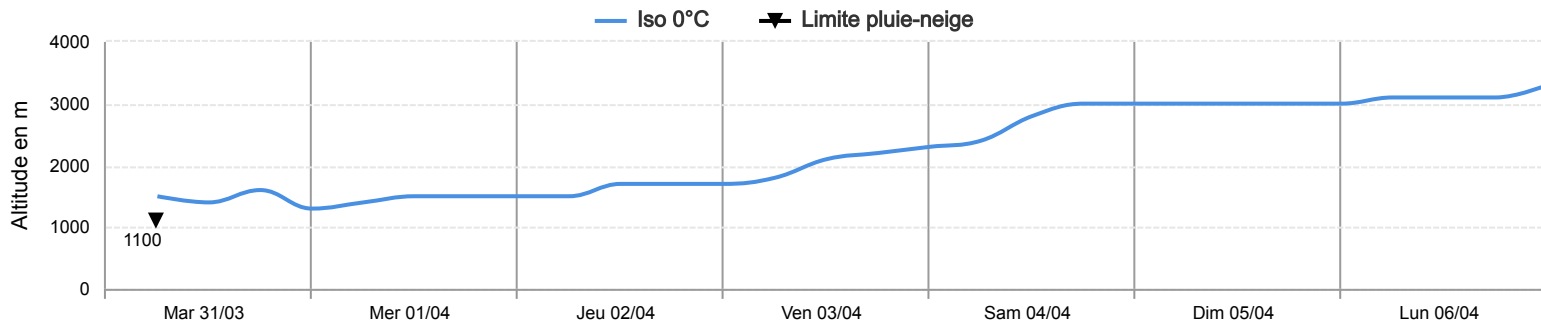
Pour consulter la vigilance en cours, veuillez vous rendre sur le site <https://vigilance.meteofrance.fr/fr>



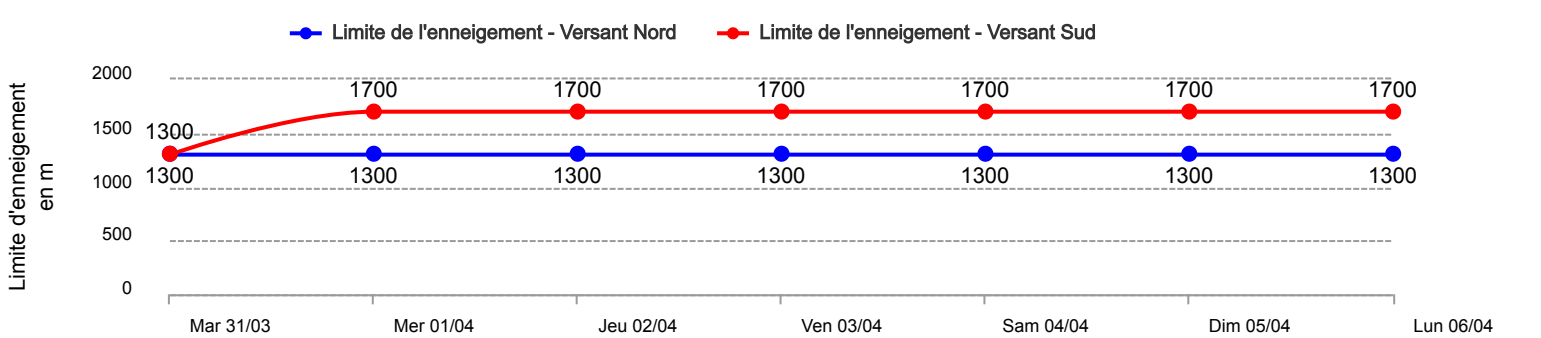
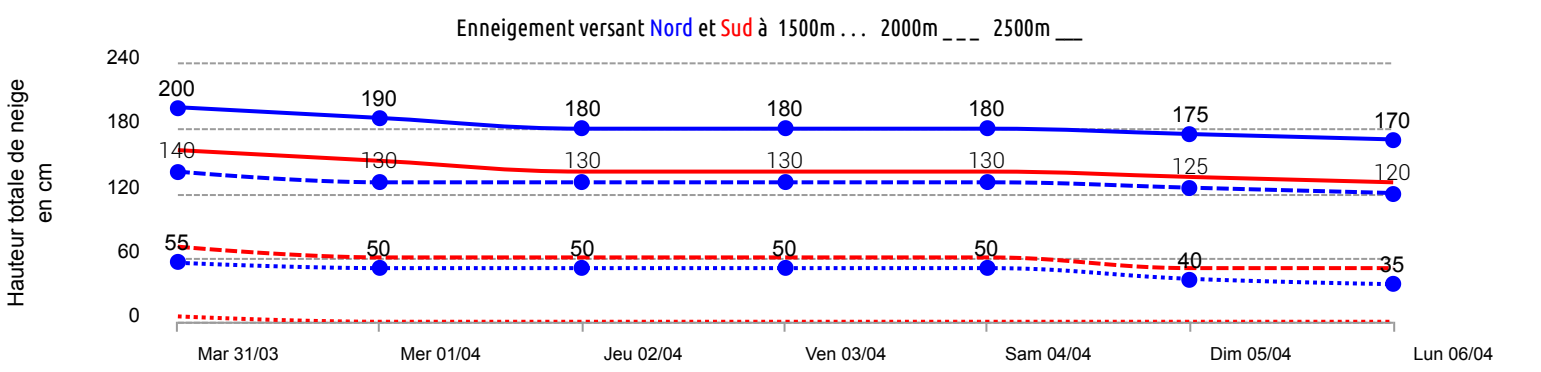
Rédigé le lundi 6 avril 2026 à 16h

Conditions nivo-météo des 7 derniers jours

	mar. 31/03				mer. 01/04				jeu. 02/04				ven. 03/04				sam. 04/04				dim. 05/04				lun. 06/04			
	03h	09h	15h	21h	03h	09h	15h	21h	03h	09h	15h	21h	03h	09h	15h	21h	03h	09h	15h	21h	03h	09h	15h	21h	03h	09h	15h	21h
Météo																												
Vent (km/h)	60	50	50	50	45	25	25	30	30	35	35	35	30	30	30	25	25	20	15	15	15	20	25	25	35	30	20	5
à 3500m	↓	←	←	←	←	←	←	←	↓	↓	↓	←	↓	↓	↓	↓	↓	↓	↓	↗	↗	↗	↗	↗	↗	↗	↗	↓
Vent (km/h)	25	30	35	35	25	20	20	20	20	25	25	25	20	20	20	15	15	10	10	10	10	15	15	15	20	20	15	5
à 2500m	↓	↓	↓	←	←	←	←	←	←	↓	↓	↓	↓	↓	↗	↗	↗	↗	↗	↗	↗	↗	↗	↗	↗	↗	↗	↗



Risque d'avalanche	mar. 31/03	mer. 01/04	jeu. 02/04	ven. 03/04	sam. 04/04	dim. 05/04	lun. 06/04



Pour consulter la vigilance en cours, veuillez vous rendre sur le site <https://vigilance.meteofrance.fr/fr>