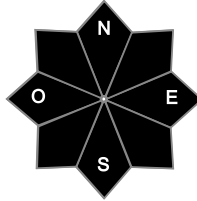
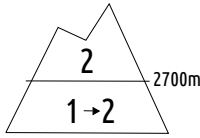




Estimation des risques pour le :

LUNDI 06 AVRIL

AVALANCHES DE NEIGE HUMIDE AU SOLEIL, PONCTUELLEMENT GRANDES - RARES PLAQUES EN NEIGE FROIDE EN UBACS D'ALTITUDE



Au-dessus de 2700m indice de risque limité, plus bas indice faible évoluant en limité.

Départs spontanés : en neige humide au fil de l'ensoleillement - départs ponctuels, plus rarement linéaires.

Déclenchements provoqués : rares plaques en altitude ou neige humide sous les skis.

Indices de risque : 5 très fort - 4 fort - 3 marqué - 2 limité - 1 faible -- En noir : les pentes les plus dangereuses

Stabilité du manteau neigeux

Situation avalancheuse typique :



neige humide



neige ventée

Départs spontanés : activité en neige humide en hausse au fil de la journée en suivant la course du soleil, en particulier dans les pentes raides près des rochers. Départs ponctuels en poire, mais parfois linéaires, engendrant fréquemment des avalanches petites à moyennes (taille 1 à 2). Ponctuellement, un départ linéaire de grande taille est possible (taille 3), notamment dans les orientations est et ouest, où l'humidification pourrait atteindre pour la première fois les couches fragiles enfouies à la base du manteau neigeux.

Déclenchements provoqués : * de rares plaques résiduelles persistent en altitude, dans les accumulations de neige transportée par les derniers épisodes de vent fort. À noter que leur déclenchement peut être facilité par l'humidification des couches superficielles en cours de journée (structure de plaque en neige froide enfouie sous la neige humide de surface). Avalanches petites à moyennes (taille 1 à 2).

* Un skieur évoluant tardivement dans une pente raide ayant trop chauffé peut provoquer un départ de neige humide sous ses skis.

Qualité de la neige

L'enneigement est proche des normales ou excédentaire pour un début avril. Hauteurs de neige observées : 285 cm à la Nivôse des Écrins vers 3000 m, 175 cm au Pré de Mme Carle à 1900 m.

Limite d'enneigement skiable : vers 1400/1500 m en ubacs favorables (terrains herbeux, pistes forestières), 1800/2000 m en adrets pas trop raides.

État de la neige de surface : excepté dans les ubacs de haute altitude (> 2500/2700 m), neige en cycle printanier partout ailleurs : petite croûte plus ou moins portante en début de journée, puis rapide humidification au soleil. Dans les ubacs raides de haute altitude, neige encore froide, durcie ou travaillée par le vent dans les secteurs exposés, mais encore assez légère dans les combes ou pentes abritées. Sur les crêtes, d'épaisses corniches côtoient des zones pelées par le vent.

Aperçu météo pour le lundi 06 avril

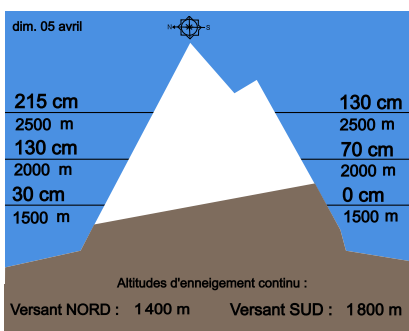
| | NUIT | MATIN | APRÈS-MIDI | SOIR |
|--|------|-------|------------|------|
| | | | | |

Le voile nuageux d'altitude s'évacue en début de journée et laisse place à une journée bien ensoleillée et particulièrement douce. 12/15 °C vers 2000 m l'après-midi.

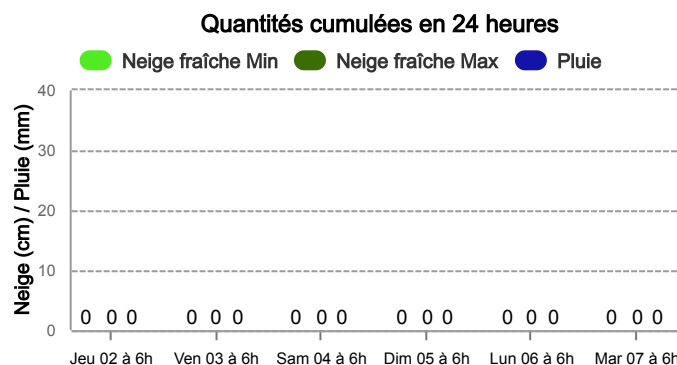
Pluie-Neige

| Iso 0 °C | 3 100 m | 3 100 m | 3 100 m | 3 200 m |
|-------------|-----------|-----------|-----------|-----------|
| Vent 2000 m | ↘ 10 km/h | ↘ 10 km/h | → 15 km/h | → 5 km/h |
| Vent 3000 m | ↘ 25 km/h | ↘ 20 km/h | → 15 km/h | ↘ 10 km/h |

Épaisseur de neige hors-piste



Précipitations à 1800 m



Tendance du mardi 07 avril



Indice de risque limité

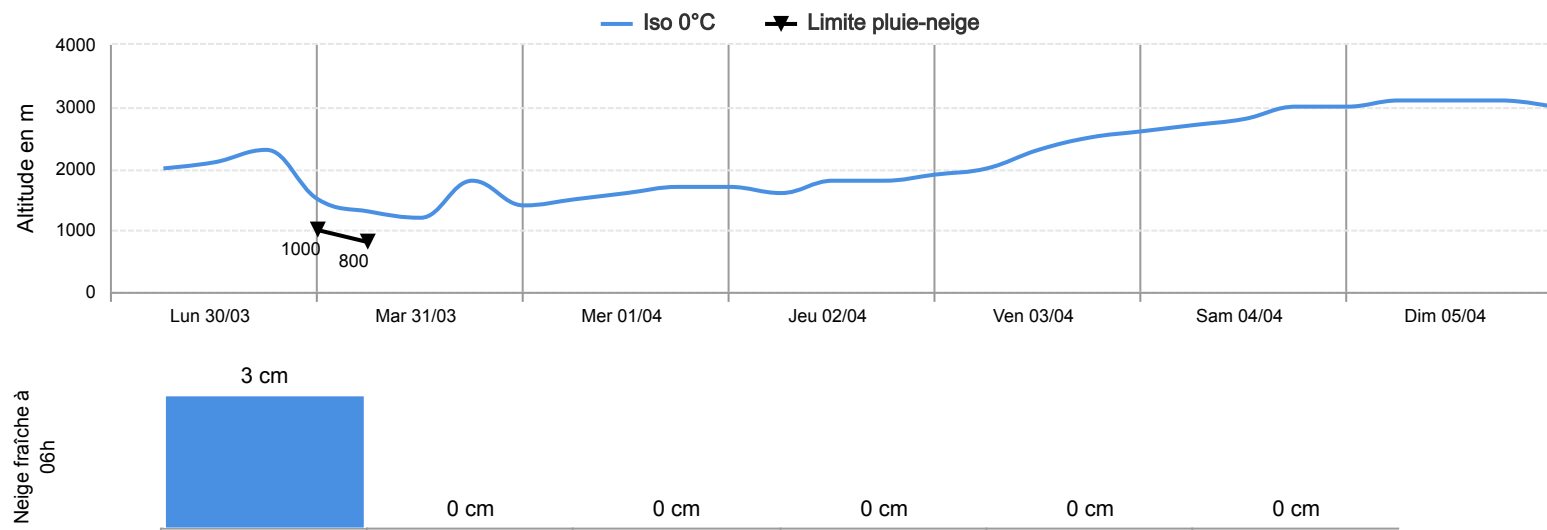
L'activité avalancheuse en neige humide reprend à nouveau en cours de journée, provoquant ponctuellement des avalanches de grande taille, parfois sous forme de départs linéaires. Le danger gagne des altitudes de plus en plus élevées.

Pour consulter la vigilance en cours, veuillez vous rendre sur le site <https://vigilance.meteofrance.fr/fr>

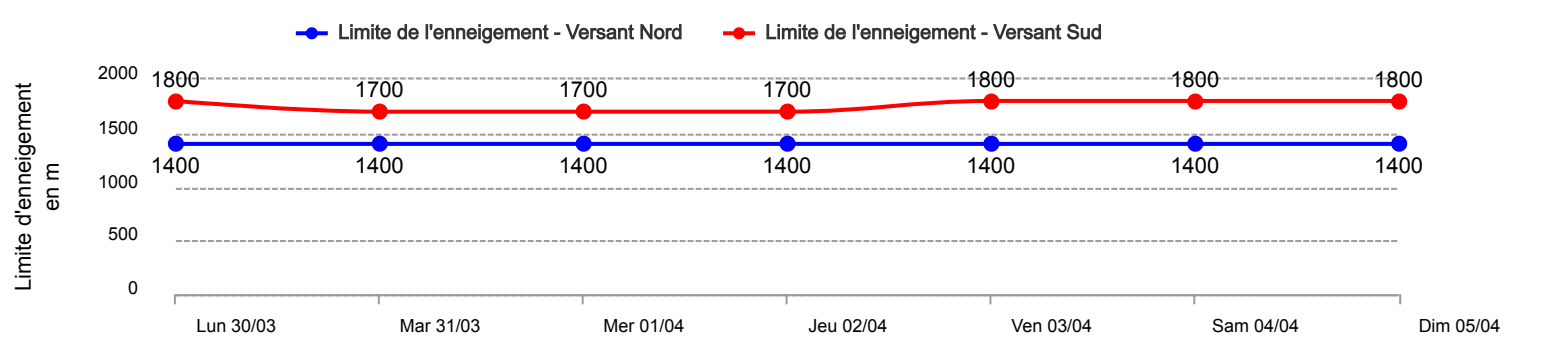
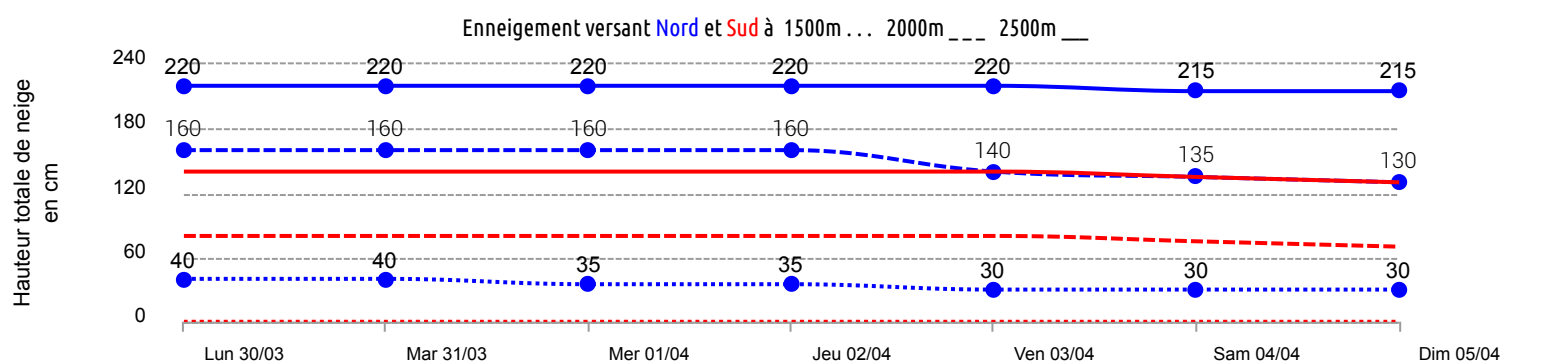


Conditions nivo-météo des 7 derniers jours

| | lun. 30/03 | | | | mar. 31/03 | | | | mer. 01/04 | | | | jeu. 02/04 | | | | ven. 03/04 | | | | sam. 04/04 | | | | dim. 05/04 | | | |
|-------------|------------|-----|-----|-----|------------|-----|-----|-----|------------|-----|-----|-----|------------|-----|-----|-----|------------|-----|-----|-----|------------|-----|-----|-----|------------|-----|-----|-----|
| | 03h | 09h | 15h | 21h | 03h | 09h | 15h | 21h | 03h | 09h | 15h | 21h | 03h | 09h | 15h | 21h | 03h | 09h | 15h | 21h | 03h | 09h | 15h | 21h | 03h | 09h | 15h | 21h |
| Météo | | | | | | | | | | | | | | | | | | | | | | | | | | | | |
| Vent (km/h) | 30 | 50 | 80 | 90 | 80 | 70 | 60 | 50 | 45 | 40 | 50 | 45 | 30 | 25 | 35 | 35 | 35 | 30 | 25 | 25 | 25 | 15 | 10 | 10 | 10 | 10 | 10 | 10 |
| à 3000m | ↓ | ↓ | ↓ | ↓ | ↓ | ↓ | ↓ | ↓ | ↓ | ↙ | ↙ | ↙ | ↙ | ↓ | ↓ | ↓ | ↓ | ↓ | ↓ | ↓ | ↓ | ↓ | ↗ | ↗ | ↗ | ↗ | ↗ | ↗ |
| Vent (km/h) | 30 | 40 | 60 | 80 | 70 | 55 | 50 | 45 | 35 | 30 | 40 | 30 | 20 | 25 | 35 | 25 | 20 | 25 | 25 | 15 | 15 | 10 | 10 | 5 | 5 | 10 | 15 | 10 |
| à 2000m | ↓ | ↓ | ↓ | ↓ | ↓ | ↓ | ↓ | ↓ | ↙ | ↻ | ↙ | ↙ | ↙ | ↓ | ↓ | ↓ | ↓ | ↓ | ↓ | ↓ | ↓ | ↗ | ↗ | ↗ | ↗ | ↗ | ↗ | ↗ |



| | | | | | | | |
|--------------------|------------|------------|------------|------------|------------|------------|------------|
| Risque d'avalanche | | | | | | | |
| | lun. 30/03 | mar. 31/03 | mer. 01/04 | jeu. 02/04 | ven. 03/04 | sam. 04/04 | dim. 05/04 |



Pour consulter la vigilance en cours, veuillez vous rendre sur le site <https://vigilance.meteofrance.fr/fr>