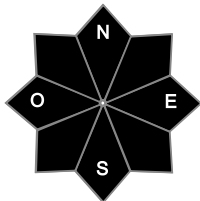
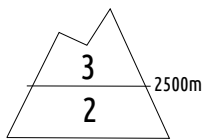




### Estimation des risques pour le :

JEUDI 02 AVRIL



Au-dessus de 2500m indice de risque marqué, plus bas indice limité.

**Départs spontanés :** peu probables, rares purges de couloirs surchargés

**Déclenchements provoqués :** nouvelles plaques à vent dans la neige récente

Indices de risque : 5 très fort - 4 fort - 3 marqué - 2 limité - 1 faible -- En noir : les pentes les plus dangereuses

### Stabilité du manteau neigeux

Situation avalancheuse typique :



neige ventée

Déclenchements provoqués :

Quelques plaques à vent dans la neige récente, elles continuent de se former jeudi sous l'effet du vent de N/NE. Plaques friables la plupart, dures en secteurs très ventés. Pas uniquement près des crêtes (souvent dures ravagées), mais aussi bien en contrebas car le vent a soufflé très fort. Elles sont plus nombreuses au-dessus de 2500 m. Cassure 20/30 cm, parfois 40/60 cm dans les accumulations. Taille 1 à 2 (petite à moyenne).

Observables : alternance érosions/accumulations, fissures devant les skis, changement de qualité de neige sur une courte distance.

\* Anecdote mais pas impossible : ces plaques reposent localement sur une couche fragile persistante enfouie. En versants N, au-dessus de 2200 m. Déclenchement par skieur très peu probable, mais départ possible en cascade (une première avalanche, ou une chute de corniche, déclenche une plaque épaisse). Taille 2 à 3 (moyenne à grande).

Départs spontanés :

Rares départs spontanés dans des couloirs très raides d'altitude, à force de surcharge par le vent. Peu probables. Taille 1 à 2.

### Qualité de la neige

Enneigement :

Bon pour un début avril. On peut chausser skis ou raquettes dès 1200/1300 m environ. Attention, absence de sous-couches sous 1500/1600 m en versants S.

Qualité de la neige ce jeudi :

Variable selon l'exposition au fort vent de N/NE. 20/30 cm de neige récente, froide et meuble, reposant sur un fond dense. Les zones très exposées au vent sont dures ou ravagées (difficile à skier). Secteurs les plus soufflés ces derniers jours : Aiguilles Rouges, Col de Balme. Nombreuses corniches et accumulations/congères. Arêtes en glace en haute-montagne.

Fine humidification en surface dans les versants S/SW en dessous de 2000/2200 m, en début d'après-midi, sans importance.

### Aperçu météo pour le jeudi 02 avril

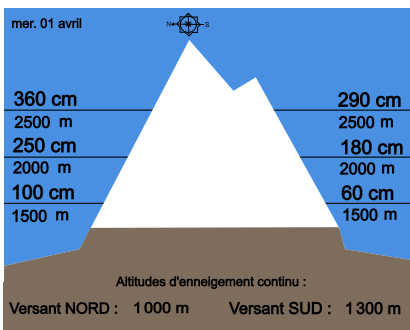
| nuît | matin | après-midi | soir |
|------|-------|------------|------|
|      |       |            |      |

Soleil, quelques Cumulus l'après-midi. A 2000 m : -6 puis -1 DG. A l'Aiguille du Midi : -13 DG, sensation très froide.

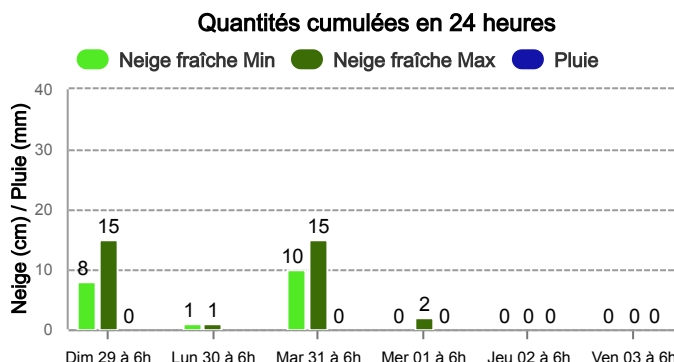
### Pluie-Neige

| Iso 0 °C    | 1500 m    | 1700 m    | 1900 m    | 1700 m    |
|-------------|-----------|-----------|-----------|-----------|
| Vent 2000 m | ↙ 20 km/h | ↓ 30 km/h | ↓ 30 km/h | ↙ 30 km/h |
| Vent 4000 m | ↙ 60 km/h | ↙ 70 km/h | ↙ 70 km/h | ↙ 60 km/h |

### Épaisseur de neige hors-piste



### Précipitations à 1800 m



### Tendance du vendredi 03 avril



Indice de risque marqué

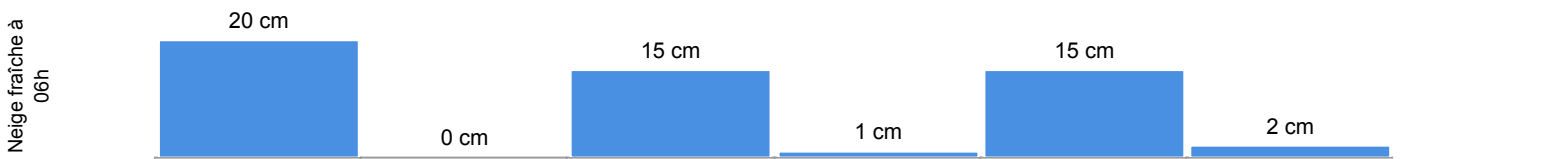
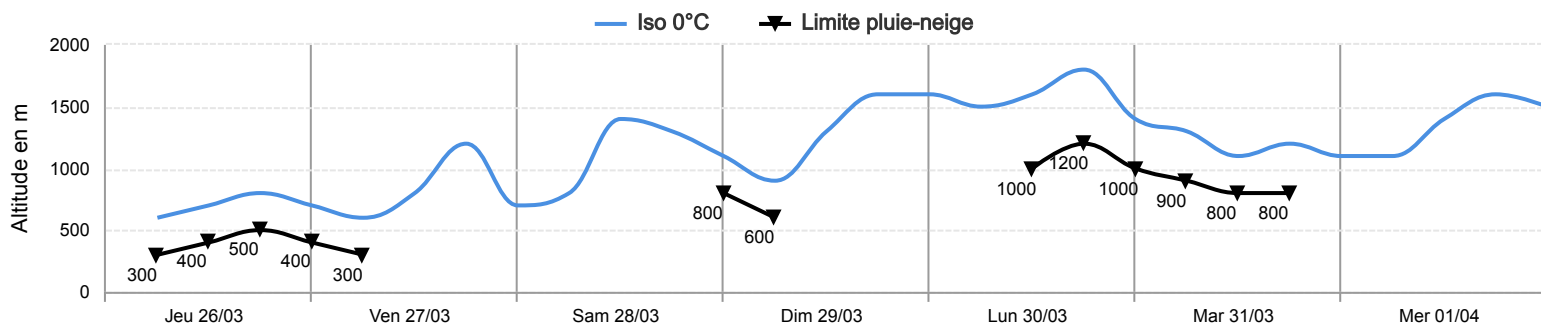
encore des plaques à vent, irrégulièrement réparties

Pour consulter la vigilance en cours, veuillez vous rendre sur le site <https://vigilance.meteofrance.fr/fr>

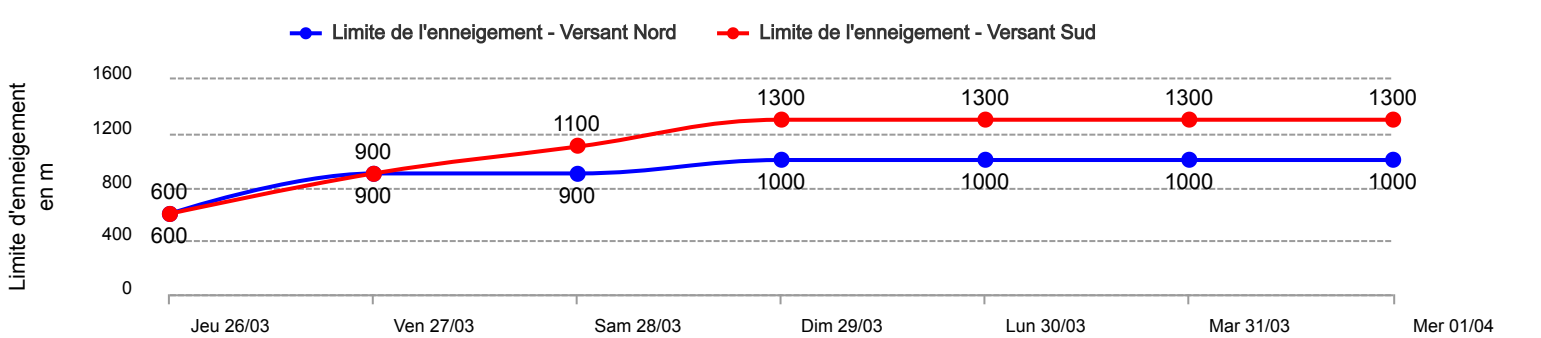
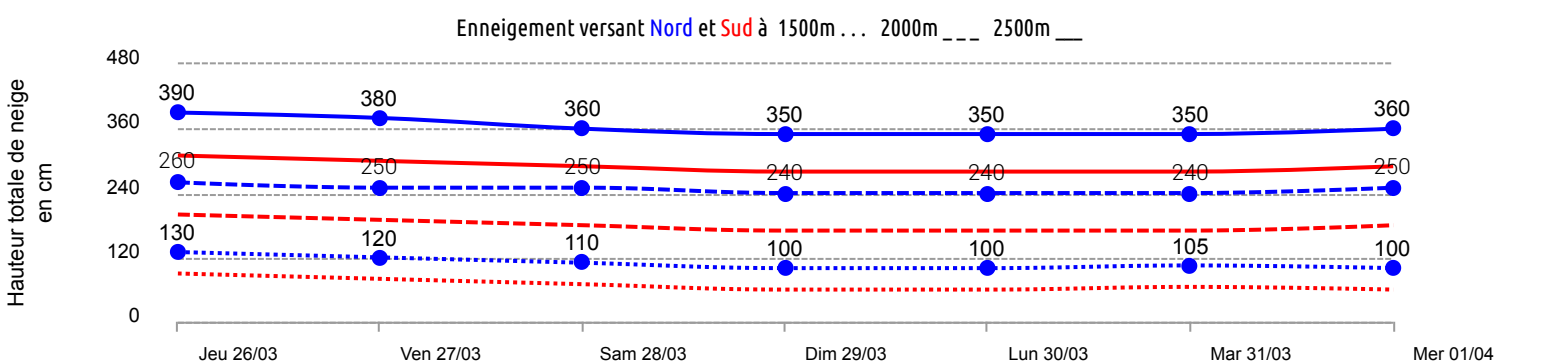


Conditions nivo-météo des 7 derniers jours

|             | jeu. 26/03 |     |     |     | ven. 27/03 |     |     |     | sam. 28/03 |     |     |     | dim. 29/03 |     |     |     | lun. 30/03 |     |     |     | mar. 31/03 |     |     |     | mer. 01/04 |     |     |     |
|-------------|------------|-----|-----|-----|------------|-----|-----|-----|------------|-----|-----|-----|------------|-----|-----|-----|------------|-----|-----|-----|------------|-----|-----|-----|------------|-----|-----|-----|
|             | 03h        | 09h | 15h | 21h | 03h        | 09h | 15h | 21h | 03h        | 09h | 15h | 21h | 03h        | 09h | 15h | 21h | 03h        | 09h | 15h | 21h | 03h        | 09h | 15h | 21h | 03h        | 09h | 15h | 21h |
| Météo       |            |     |     |     |            |     |     |     |            |     |     |     |            |     |     |     |            |     |     |     |            |     |     |     |            |     |     |     |
| Vent (km/h) | 90         | 90  | 90  | 80  | 60         | 80  | 50  | 70  | 60         | 50  | 30  | 40  | 50         | 40  | 50  | 70  | 40         | 60  | 80  | 75  | 80         | 70  | 70  | 80  | 100        | 80  | 50  | 40  |
| à 4000m     | ↘          | ↘   | ↘   | ↘   | ↘          | ↘   | ↘   | ↘   | ↘          | ↘   | ↘   | ↘   | ↘          | ↘   | ↘   | ↘   | ↘          | ↘   | ↘   | ↘   | ↘          | ↘   | ↘   | ↘   | ↘          | ↘   | ↘   | ↘   |
| Vent (km/h) | 50         | 50  | 40  | 35  | 40         | 50  | 30  | 20  | 30         | 30  | 20  | 30  | 40         | 30  | 20  | 20  | 10         | 25  | 40  | 45  | 40         | 40  | 45  | 40  | 30         | 30  | 30  | 20  |
| à 2000m     | ↘          | ↘   | ↘   | ↘   | ↘          | ↘   | ↘   | ↘   | ↘          | ↘   | ↘   | ↘   | ↘          | ↘   | ↘   | ↘   | ↘          | ↘   | ↘   | ↘   | ↘          | ↘   | ↘   | ↘   | ↘          | ↘   | ↘   | ↘   |



|                    |            |            |            |            |            |            |            |
|--------------------|------------|------------|------------|------------|------------|------------|------------|
| Risque d'avalanche |            |            |            |            |            |            |            |
|                    | jeu. 26/03 | ven. 27/03 | sam. 28/03 | dim. 29/03 | lun. 30/03 | mar. 31/03 | mer. 01/04 |



Pour consulter la vigilance en cours, veuillez vous rendre sur le site <https://vigilance.meteofrance.fr/fr>