

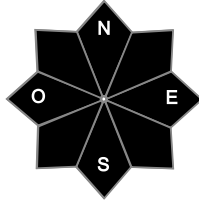
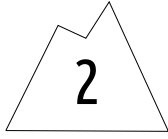


Rédigé le mercredi 1 avril 2026 à 16h

Estimation des risques pour le :

JEUDI 02 AVRIL

MANTEAU ENCORE HIVERNAL, PORTANT LES STIGMATES DU VENT.



loin des crêtes

Indice de risque limité.

Départs spontanés : peu probable, hormis de petits départs au soleil.

Déclenchements provoqués : quelques plaques dans les accumulations.

Indices de risque : 5 très fort - 4 fort - 3 marqué - 2 limité - 1 faible -- En noir : les pentes les plus dangereuses

Stabilité du manteau neigeux

Situation avalancheuse typique :



neige ventée

**Déclenchements provoqués :** Quelques plaques sont en place, formées par le vent de secteur Nord-Ouest à Nord-Est ces derniers jours. Leur neutralisation est en cours mais elles sont encore localement réactives, surtout là où le vent trouve encore de la neige à transporter. On trouve ces **plaques essentiellement dans les zones d'accumulation** sous le vent (croupes, ruptures de pente), **plutôt loin des crêtes et jusqu'en bas des versants**. Elles sont plus fréquentes entre ~2200 m (limite haute des arbres) et ~3200 m (la haute montagne est souvent pelée mais on peut trouver de profondes accumulations), ainsi que dans les versants Sud-Ouest à Est (et Nord dans une moindre mesure). Les cassures atteignent 20 à 40 cm (localement 80 cm en altitude), pour des avalanches peu larges, de taille 1 à 2 (petite à moyenne).

**Départs spontanés :** Quelques boulettes voire petites coulées sont attendues dans les pentes raides avec l'humidification de la neige fraîche par le soleil. Taille 1.

Qualité de la neige

**Enneigement :** un peu au dessus de la moyenne, ces derniers jours hivernaux retardent quelques peu l'inéluctable fonte printanière.

**Limite skiable :** vers 1300 m en Nord, 1600 m en Sud.

**Qualité de la neige :** manteau rendu très hétérogène par le vent. La neige récente a été fortement redistribuée, voire sublimée en haute montagne. Résultat : l'ancienne neige dure voire le sol ressort régulièrement, et même systématiquement près des croupes, crêtes et cols. La neige s'est accumulée dans les trous, talwegs, et autres zones sous le vent/abritées (souvent 10 à 30 cm, jusqu'à 60 cm localement). Ce sont ces zones qu'il faut viser pour faire du bon ski, mais ce sont aussi elles qui hébergent les éventuelles plaques. Une croute peut être présente en Sud à Ouest.

Aperçu météo pour le jeudi 02 avril

nuit

matin

après-midi

soir

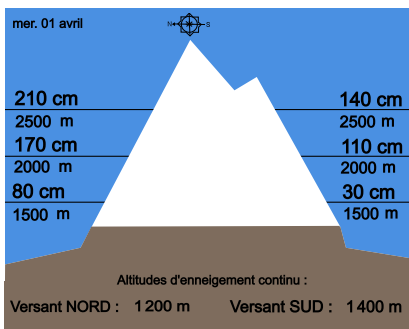


Belle journée. Ambiance rendue froide par le vent. Nombreux nuages sur le relief en fin d'après-midi.

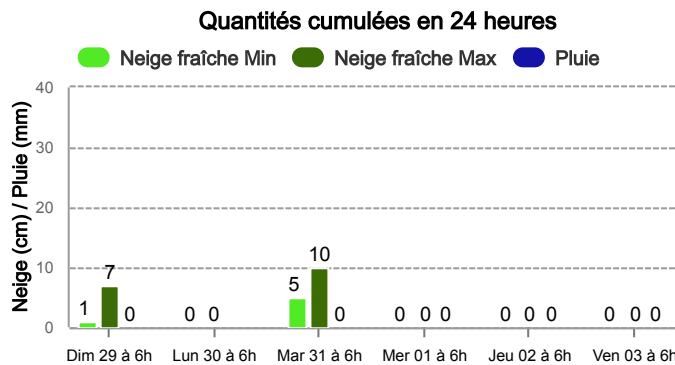
Pluie-Neige

Iso 0 °C	1500 m	1700 m	1800 m	1700 m
Vent 2500 m	← 10 km/h	↓ 20 km/h	↓ 20 km/h	↓ 10 km/h
Vent 3500 m	← 30 km/h	↙ 40 km/h	↙ 45 km/h	↙ 40 km/h

Épaisseur de neige hors-piste



Précipitations à 1800 m



Tendance du vendredi 03 avril



Indice de risque limité

Le temps reste frais et calme, permettant la neutralisation progressive des instabilités.

Pour consulter la vigilance en cours, veuillez vous rendre sur le site <https://vigilance.meteofrance.fr/fr>

Météo-France - 73 avenue de Paris, 94165 Saint-Mandé cedex - Contact : [contact@meteo.fr](mailto:contact@meteo.fr)

Bulletin neige & avalanches par téléphone au

0 892 68 10 20

Service 0,35 € / min + prix appel

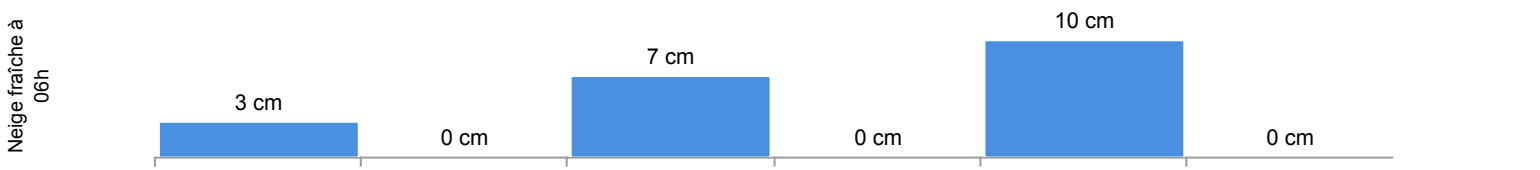
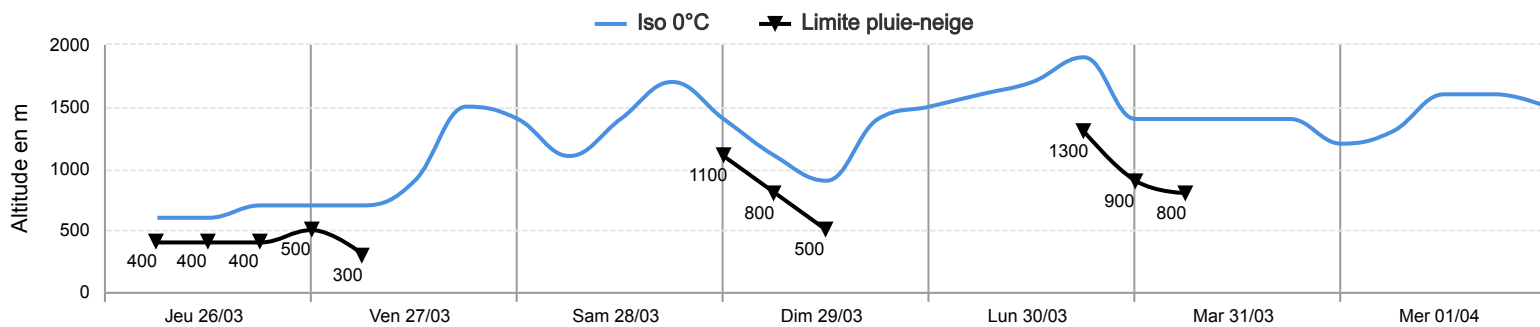
Rédigé par Météo-France avec la contribution des observateurs du réseau nivo-météorologiques. Partenariat : ANMSM (Maires de Stations de Montagne), DSF (Domaines Skiables de France), ADSP (Directeurs de Pistes et de la Sécurité des Stations de Sports d'Hiver) et autres acteurs de la montagne.



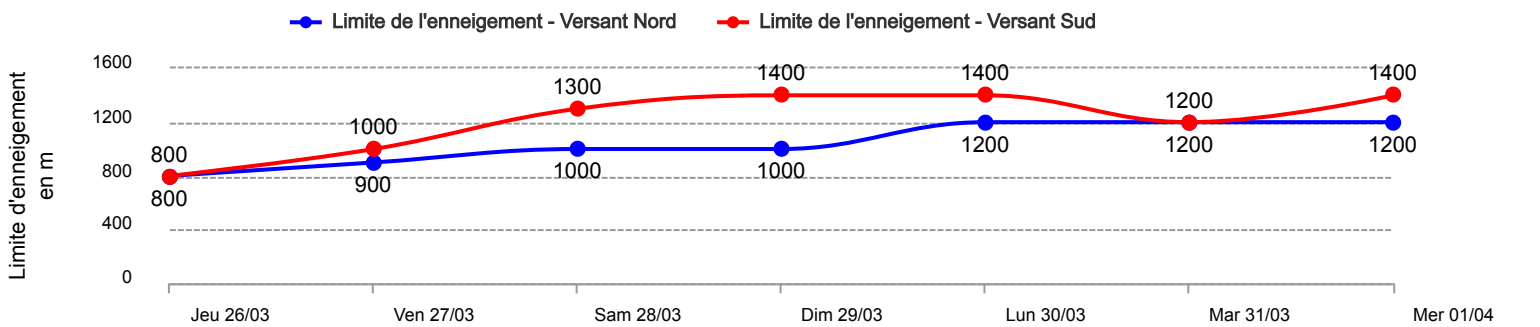
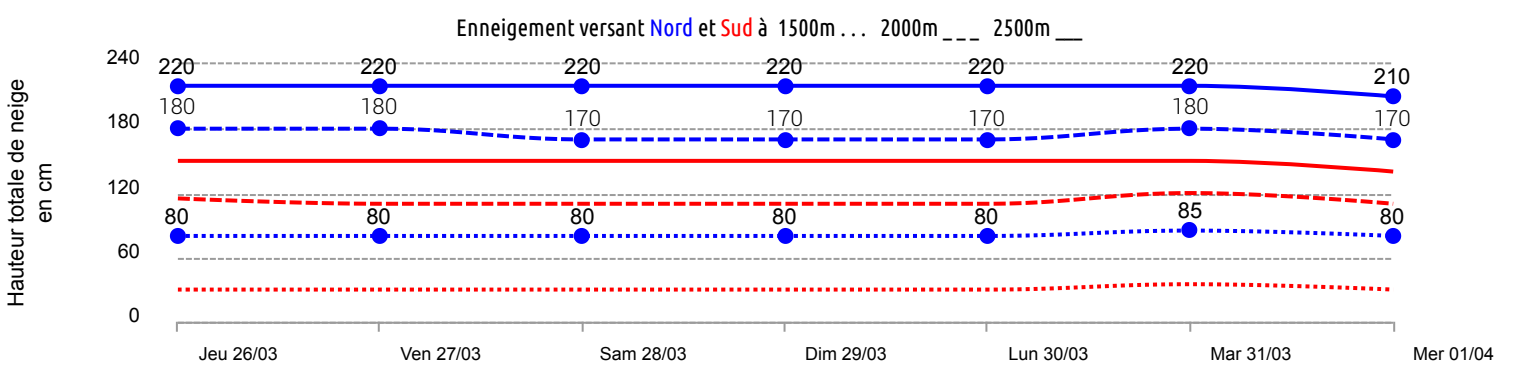
Rédigé le mercredi 1 avril 2026 à 16h

Conditions nivo-météo des 7 derniers jours

	jeu. 26/03				ven. 27/03				sam. 28/03				dim. 29/03				lun. 30/03				mar. 31/03				mer. 01/04			
	03h	09h	15h	21h	03h	09h	15h	21h	03h	09h	15h	21h	03h	09h	15h	21h	03h	09h	15h	21h	03h	09h	15h	21h	03h	09h	15h	21h
Météo																												
Vent (km/h)	95	85	80	75	60	50	30	30	30	40	40	30	25	25	20	20	30	65	70	75	80	50	45	55	70	35	20	20
à 3500m	↘	↘	↘	↘	↘	↘	↘	↘	↘	↘	↘	↘	↘	↘	↘	↘	↘	↘	↘	↘	↘	↘	↘	↘	↘	↘	↘	↘
Vent (km/h)	85	75	70	65	40	30	20	20	20	30	30	20	20	20	15	15	15	30	55	60	50	30	30	35	30	20	15	15
à 2500m	↗	↘	↘	↘	↘	↘	↘	↘	↗	↗	↘	↘	↘	↘	↘	↘	↘	↘	↘	↘	↘	↘	↘	↘	↘	↘	↘	↘



Risque d'avalanche	jeu. 26/03	ven. 27/03	sam. 28/03	dim. 29/03	lun. 30/03	mar. 31/03	mer. 01/04



Pour consulter la vigilance en cours, veuillez vous rendre sur le site <https://vigilance.meteofrance.fr/fr>