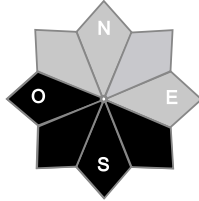
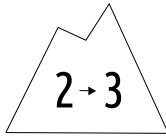




Estimation des risques pour le :

MARDI 24 FÉVRIER

FORT REDOUX EN JOURNÉE ENGENDRANT UNE ASSEZ FORTE ACTIVITÉ EN NEIGE HUMIDE



Indice de risque limité évoluant en marqué.

Départs spontanés : En neige humide en plaque de fond ou de surface parfois épaisses à cause du fort réchauffement attendu.

Déclenchements provoqués : Rares plaques encore réactives dans les secteurs restés en poudre ou en neige ventée.

Indices de risque : 5 très fort - 4 fort - 3 marqué - 2 limité - 1 faible - En noir : les pentes les plus dangereuses

Stabilité du manteau neigeux

Situation avalancheuse typique :



neige humide



avalanches de fond

Départs spontanés : - Quelques plaques de fond encore possible plutôt sous 2300m à toutes heures et en toutes orientations taille 2 à 3. Départs surtout dans les pentes raides et herbeuses ou dalles rocheuses, les épaisseurs de neige étant notables, les volumes mobilisés sont conséquents et peuvent localement atteindre fond des hautes vallées et route d'altitude.

- Avec le redoux qui s'accroît encore, plaques en neige humide devenant possible jusqu'à 2800m en cours de journée en versant sud et ouest surtout, la plupart en taille 2 mais là aussi les volumes mobilisables peuvent engendrer de rares grandes avalanches de taille 3

Déclenchements provoqués : Rares plaques friables ou dures encore sensibles au passage d'un ou plusieurs skieurs. On retrouve ces plaques dans la neige restée froide en poudreuse dense donc maintenant au dessus de 2300 m en Nord et Est, et beaucoup plus haut ailleurs (vers 2800m) La probabilité de déclenchement baisse de jour en jour. Mais ces plaques restent toutefois sensible là où elles reposent sur des couches fragiles persistantes pas trop profondément enfouies: donc plutôt dans les secteurs moins enneigés comme les abords des crêtes ou croupes ventées. Se méfiez aussi des zones où des départs ont déjà eu lieu et qui ne sont maintenant recouvert que par la dernière chute. Ça ne part plus facilement mais ça peut partir gros avec des cassures pouvant aller jusqu'à 2m.

Qualité de la neige

Enneigement : Heureusement les fortes chutes de la semaine dernière ont permis d'atteindre un enneigement excédentaire à toutes altitudes. Le fort réchauffement en cours engendre un fort tassement et une fonte accélérée aux plus basses altitudes qui ne vont pas rester bien enneigées longtemps à ce rythme.

Limite skiable : Elle remonte assez vite: encore skiable ce mardi dès 1000 m dans les prairies orientées Nord, plutôt 1200 m en Sud pas trop raide.

Qualité de la neige : Ce mardi après un bon regel nocturne, neige croutée souvent portante le matin en sud devenant moquette à la bonne heure puis assez pourrie en cours de journée.

En nord neige croutée souvent non portante jusqu'à 2300/2500m, la croute ramollie en cours de journée sans parfois disparaître.

Au dessus et toujours en Nord on pourra encore trouver de la neige froide, poudreuse dense à l'abri du vent ou très hétérogène entre carton et dure dans les secteurs ventés.

Aperçu météo pour le mardi 24 février

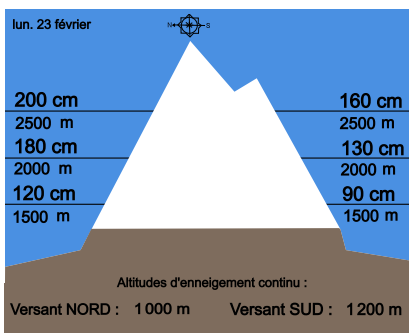


Beau mais devenant beaucoup trop chaud pour la saison. Vent calme à toutes altitudes.

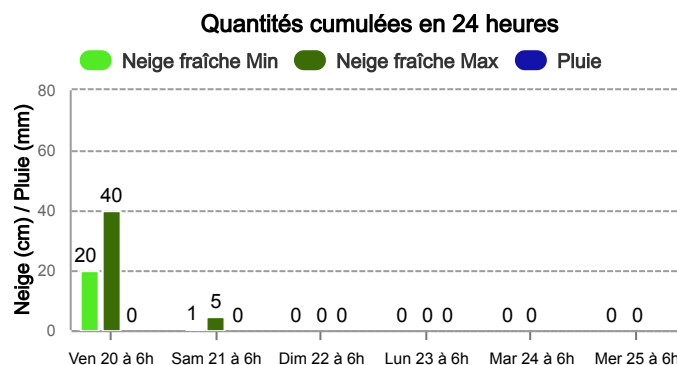
Pluie-Neige

Iso 0 °C	2 500 m	3 000 m	3 200 m	3 300 m
Vent 2000 m	15 km/h	10 km/h	5 km/h	10 km/h
Vent 3000 m	50 km/h	30 km/h	20 km/h	10 km/h

Épaisseur de neige hors-piste



Précipitations à 1800 m



Tendance du mercredi 25 février



Indice de risque marqué

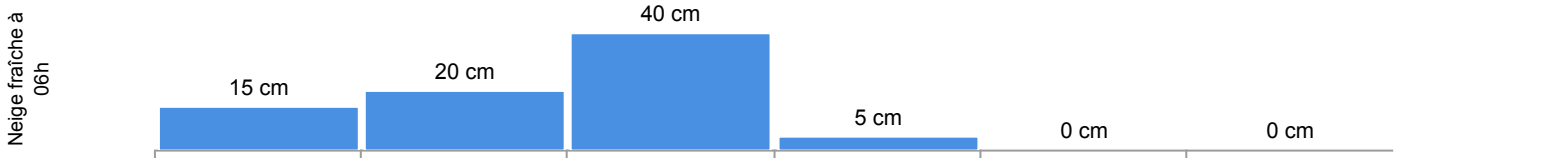
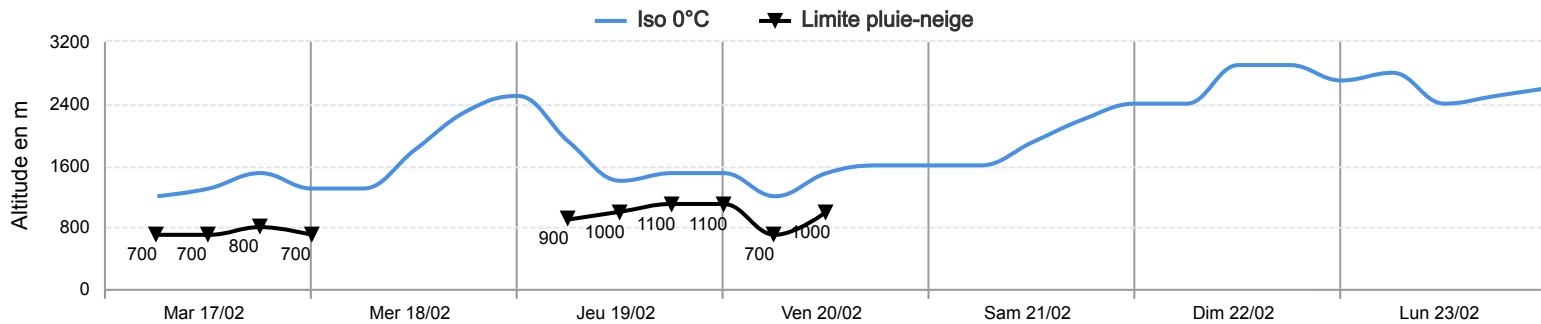
Poursuite des conditions très chaudes en ciel clair et donc bon regel nocturne. Les conditions de printemps gagnent ainsi peu à peu du terrain avec toujours un risque de quelques gros départs en neige humide au fil du réchauffement de la journée.

Pour consulter la vigilance en cours, veuillez vous rendre sur le site <https://vigilance.meteofrance.fr/fr>

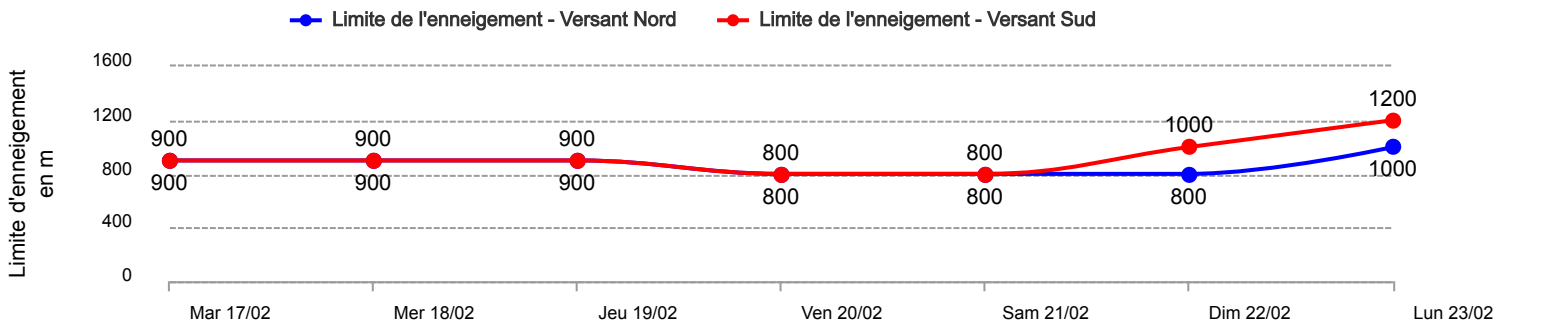
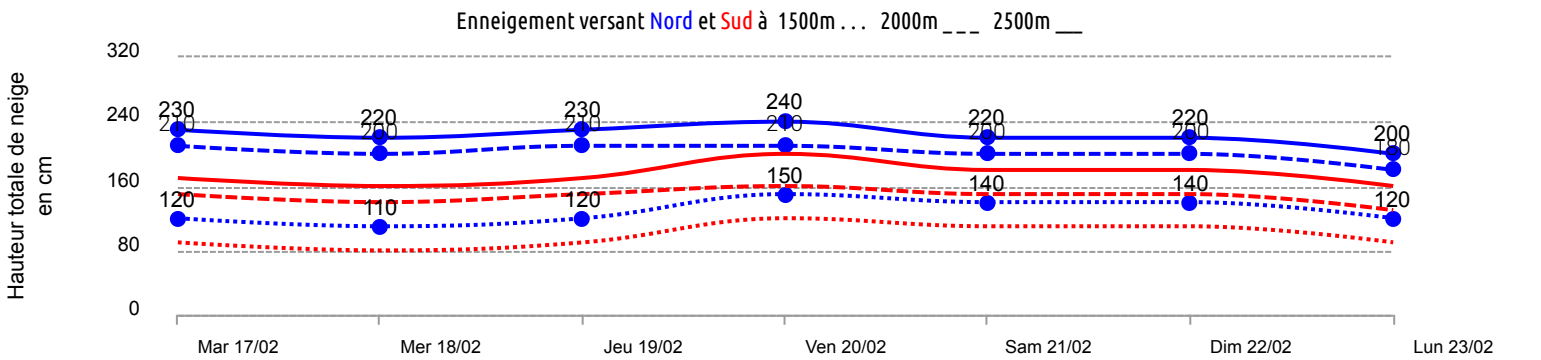


Conditions nivo-météo des 7 derniers jours

	mar. 17/02				mer. 18/02				jeu. 19/02				ven. 20/02				sam. 21/02				dim. 22/02				lun. 23/02			
	03h	09h	15h	21h	03h	09h	15h	21h	03h	09h	15h	21h	03h	09h	15h	21h	03h	09h	15h	21h	03h	09h	15h	21h	03h	09h	15h	21h
Météo																												
Vent (km/h)	90	70	60	50	45	35	35	50	55	50	65	65	60	55	50	50	50	50	50	50	40	30	30	30	45	50	50	40
à 3000m	↘	↘	↘	↘	↘	↘	↗	↗	↗	↘	↘	↘	↘	↘	↘	↘	↘	↘	↘	↘	↘	↘	↘	↘	↘	↘	↘	↘
Vent (km/h)	70	50	40	30	20	15	25	35	40	35	50	50	45	35	30	30	30	20	20	20	15	10	10	10	15	15	15	10
à 2000m	↗	↗	↗	↗	↗	↗	↗	↗	↗	↘	↘	↘	↘	↘	↘	↘	↘	↘	↘	↘	↘	↘	↘	↘	↘	↘	↘	↘



Risque d'avalanche							
	mar. 17/02	mer. 18/02	jeu. 19/02	ven. 20/02	sam. 21/02	dim. 22/02	lun. 23/02



Pour consulter la vigilance en cours, veuillez vous rendre sur le site <https://vigilance.meteofrance.fr/fr>