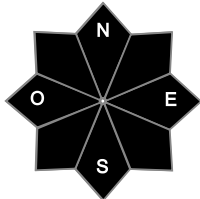
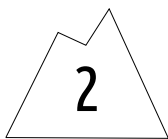




Estimation des risques pour le :

LUNDI 23 FÉVRIER

LE MANTEAU SE TASSE ET S'HUMIDIFIE BEAUCOUP SOUS 2300M ET SE STABILISE LENTEMENT AU DESSUS



Indice de risque limité.

Départs spontanés : Plaques de fond parfois épaisses et glissement de talus sous 2300m pouvant localement toucher une route d'altitude

Déclenchements provoqués : Rares plaques encore réactives dans les secteurs restés en poudre ou en neige ventée.

Indices de risque : 5 très fort - 4 fort - 3 marqué - 2 limité - 1 faible - En noir : les pentes les plus dangereuses

Stabilité du manteau neigeux

Situation avalancheuse typique :



avalanches de fond



couche fragile persistante

Départs spontanés : Plaques de fond et glissement de talus possible en tous versants sous 2300/2400 m, avec des températures positives sous un ciel attendu couvert le réchauffement du manteau neigeux en cours va se poursuivre ce lundi. Départ possible, surtout dans les pentes raides et herbeuses, les épaisseurs de neige étant notables dès ces moyennes altitudes (100-150 cm), les volumes mobilisés sont conséquents et les avalanches de taille 2 voir rare 3 pouvant localement toucher une route d'altitude.

Déclenchements provoqués : rares plaques friables ou dures encore sensibles au passage d'un ou plusieurs skieurs. On retrouve ces plaques dans la neige restée froide/poudreuse (non croutée) donc dès 2100/2300 m en Nord et Nord-Est, beaucoup plus haut et de façon localisé dans les autres orientations. La probabilité de déclenchement baisse de jour en jour. Ces plaques restent toutefois sensible là où elle reposent sur des couches fragiles persistantes pas trop profondément enfouies: donc plutôt dans les secteurs moins enneigés comme les abords des crêtes ou croupes ventées. Se méfiez aussi des zones où des départs ont déjà eu lieu et qui ne sont maintenant recouvert que par la dernière chute. Au vu des forts cumuls de neige récente encore moyennement stabilisés, les cassures peuvent être très épaisses (jusqu'à 2m) donnant des avalanches de taille 2 (moyennes) voir exceptionnellement 3 (grande avalanche).

Qualité de la neige

Enneigement : excédentaire à toutes les altitudes et dans tous les versants. Les départs classiques de ski de randonnée sont copieusement enneigés. Les trois perturbations qui se sont succédé ont permis d'épaissir le manteau d'au moins 150 cm à partir de 2000 m.

Limite skiable : skiable dès 900 m dans les prairies orientées Nord, plutôt 1100/1200 m en Sud pas trop raide.

Qualité de la neige : Sous 2200/2300m en toute orientation neige croutée non portante le matin devenant humide et toujours assez lourde une fois la croute de surface ramollie.

Au dessus croutée en sud toute la journée avec un localement léger saupoudrage en matinée.

Il faut monter au dessus de 2300m en Nord pour trouver une neige encore froide le matin, celle ci pourrait s'humidifier et botter en journée sous les nuages qui font réchauffer la neige jusque vers 2500m. La neige ne restera poudreuse ou durcie par le vent qu'au dessus de 2500m.

Aperçu météo pour le lundi 23 février

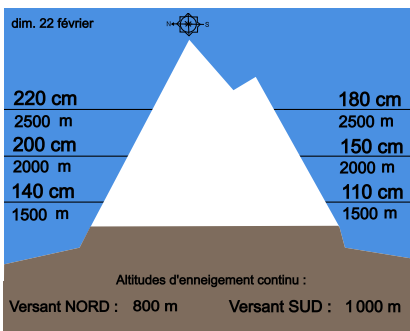


Dégagé en soirée mais couvert dès ce lundi matin pour toute la journée.

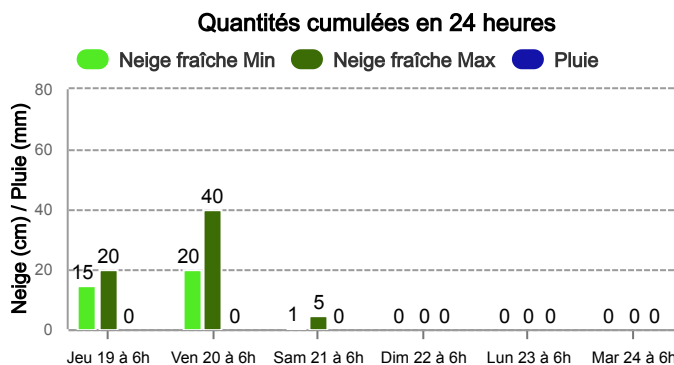
Pluie-Neige

Iso 0 °C	2800 m	2400 m	2500 m	2600 m
Vent 2000 m	↘ 15 km/h	↘ 15 km/h	↘ 15 km/h	↘ 10 km/h
Vent 3000 m	↘ 45 km/h	↘ 50 km/h	↘ 50 km/h	↘ 40 km/h

Épaisseur de neige hors-piste



Précipitations à 1800 m



Tendance du mardi 24 février



Indice de risque limité

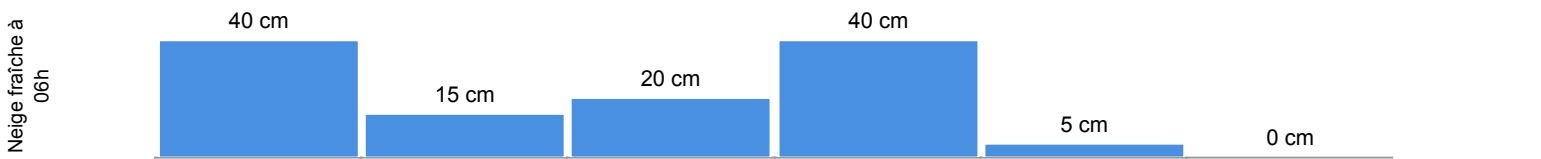
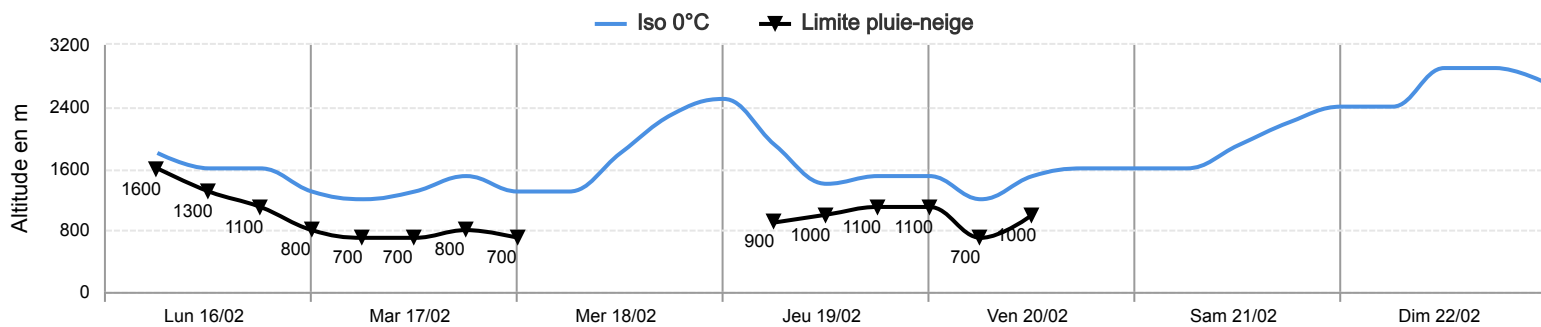
Bon regel nocturne grâce au ciel clair et forte chaleur en journée. L'humidification du manteau va, en journée, gagner en profondeur dans les pentes ensoleillées engendrant de nouvelles et parfois grandes avalanches de neige humide. Le risque de plaque se cantonne lui peu à peu aux pentes froides de haute altitude.

Pour consulter la vigilance en cours, veuillez vous rendre sur le site <https://vigilance.meteofrance.fr/fr>

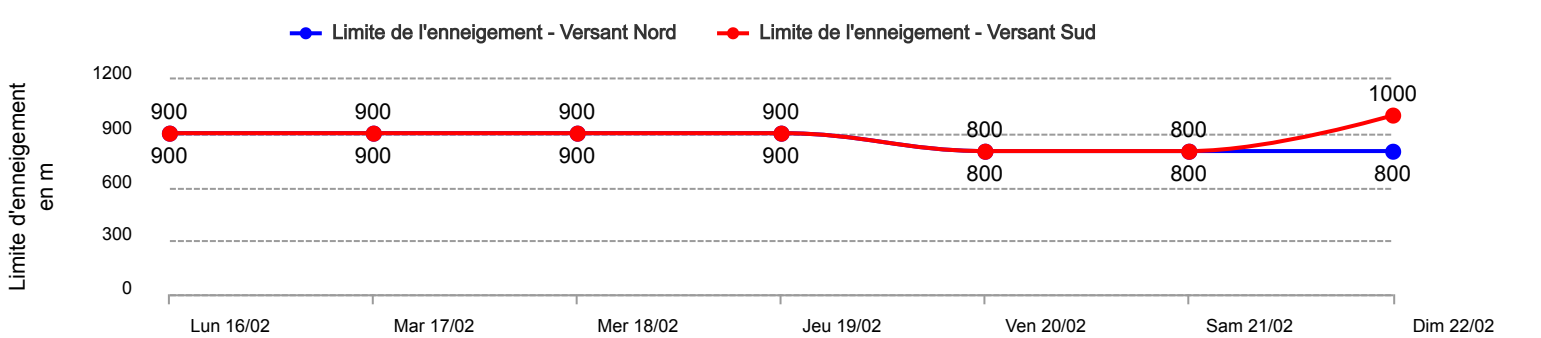
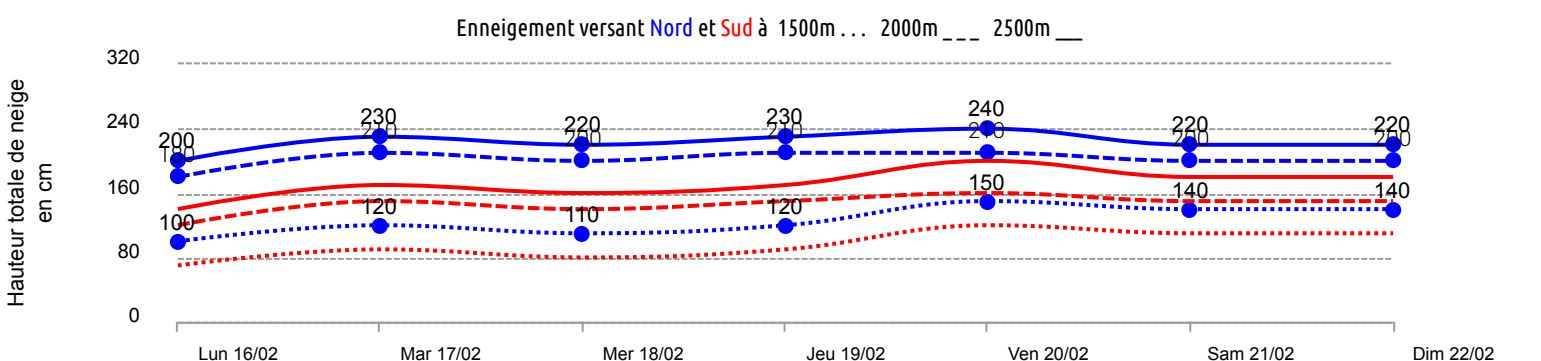


Conditions nivo-météo des 7 derniers jours

	lun. 16/02				mar. 17/02				mer. 18/02				jeu. 19/02				ven. 20/02				sam. 21/02				dim. 22/02			
	03h	09h	15h	21h	03h	09h	15h	21h	03h	09h	15h	21h	03h	09h	15h	21h	03h	09h	15h	21h	03h	09h	15h	21h	03h	09h	15h	21h
Météo																												
Vent (km/h)	65	80	90	100	90	70	60	50	45	35	35	50	55	50	65	65	60	55	50	50	50	50	50	50	40	30	30	30
à 3000m	↘	↘	↘	↘	↘	↘	↘	↘	↘	↘	↗	↗	↗	↘	↘	↘	↘	↘	↘	↘	↘	↘	↘	↘	↘	↘	↘	↘
Vent (km/h)	35	60	75	80	70	50	40	30	20	15	25	35	40	35	50	50	45	35	30	30	30	20	20	20	15	10	10	10
à 2000m	↗	↘	↘	↘	↗	↗	↗	↘	↘	↗	↗	↗	↗	↘	↘	↘	↘	↘	↘	↘	↘	↘	↘	↘	↘	↘	↘	↘



Risque d'avalanche	lun. 16/02	mar. 17/02	mer. 18/02	jeu. 19/02	ven. 20/02	sam. 21/02	dim. 22/02



Pour consulter la vigilance en cours, veuillez vous rendre sur le site <https://vigilance.meteofrance.fr/fr>