



Estimation des risques pour le :

MERCREDI 18 FÉVRIER

LA SITUATION RESTE PREOCCUPANTE AVEC UN RISQUE ACCIDENTEL MAXIMAL ET ENCORE QUELQUES DEPARTS SPONTANNNES A CRAINDRE



Indice de risque fort.

Départs spontanés : Rare grande avalanche encore possible

Déclenchements provoqués : Risque maximum avec de nombreuses plaques faciles à déclencher en tous versants

Indices de risque : 5 très fort - 4 fort - 3 marqué - 2 limité - 1 faible -- En noir : les pentes les plus dangereuses

Stabilité du manteau neigeux

Situation avalancheuse typique :



neige fraîche



neige ventée

**Déclenchements provoqués :** Le risque accidentel reste à son maximum, avec comme ces derniers jours des déclenchements faciles, y compris à distance dans des pentes peu raides. Les cassures peuvent se propager loin, ces plaques friables d'aspect souvent poudreux se trouvent en toutes orientations dès 1500 m environ, y compris dans des terrains inhabituels, on pourra les déclencher en bas ou milieu de pente, se méfiez du moindre talus ou ruptures de pentes. Taille 2 à 3.

Sur le haut des pentes, en approchant des crêtes, le vent tempétueux a beaucoup transporté la neige, pelant les crêtes exposées et formant dans les pentes sous le vent des plaques plus dures. Plus dures et plus épaisses, elles seront moins sensible à la surcharge d'un skieur mais cela reste encore possible. Les cassures peuvent alors être très importante de 2 m et plus et engendrer des plaques de taille 3 voir 4.

**Départs spontanés :** Les cumuls de neige sont très importants et ont engendrés ce mardi quelques grandes avalanches faisant malheureusement dégâts et victimes. On n'est pas à l'abri cette nuit de mardi à mercredi d'une nouvelle grande avalanche mais avec la fin des chutes et du transport du vent en cours de nuit cette forte activité avalancheuse va cesser. Par contre en journée de mercredi le redoux attendu (isotherme 0 °C remonte vers 2400m ) et le retour du soleil dans certaines pentes très chargées vont pouvoir déclencher de nouvelles avalanches dans les pentes raides et les couloirs en alourdissant le manteau. Taille 3 voir 4 en grandes pentes vu les importants volumes mobilisables en ce moment.

Qualité de la neige

**Enneigement :** Les chutes de neige récentes ont permis de repasser dans un enneigement excédentaire dès 1200m en Nord et 1400m en sud.

**Limite skiable :** Skiable dès 1000m en Nord, plutôt 1200m en Sud pas trop raide.

**Qualité de la neige :** très gros cumuls de neige ventée et cartonnée dès la moyenne montagne, avec plus d'1m50 dans les zones d'accumulations tandis que les croupes et crêtes exposées sont bien moins chargées voir glacées. Plus bas et à l'abri du vent, la couche de poudreuse est moins ventée/cartonnée avec une neige profonde dès 1200/1300m. Dès la mi-journée voir en cours d'après midi neige devenant lourde voir collante sous 2000m environ.

Aperçu météo pour le mercredi 18 février

nuit

matin

après-midi

soir

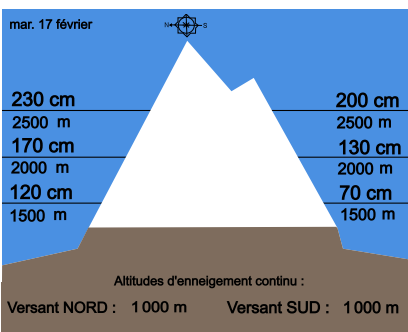


Nuageux à voilé, plus lumineux l'après-midi. Coup de vent de sud en fin de journée/soirée avant le prochain front.

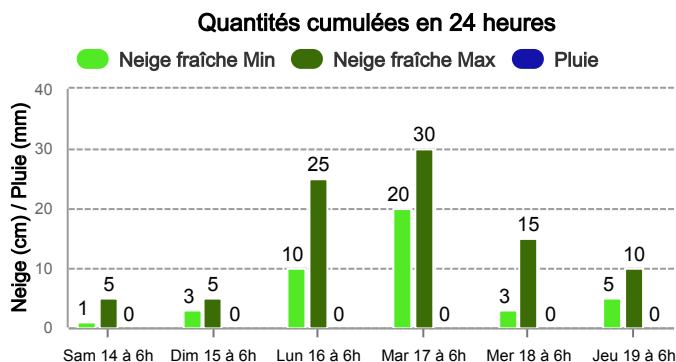
Pluie-Neige

Iso 0 °C	1 400 m	1 900 m	2 300 m	2 400 m
Vent 2500 m	45 km/h	30 km/h	20 km/h	40 km/h
Vent 3500 m	50 km/h	40 km/h	30 km/h	60 km/h

Épaisseur de neige hors-piste



Précipitations à 1800 m



Tendance du jeudi 19 février



Indice de risque très fort

Une nouvelle perturbation active va apporter de nouvelles chutes de neige importantes 30 cm de plus attendus vendredi matin engendrant une nouvelle crise avalancheuse naturelle, grandes à très grades avalanches à craindre dès milieu de journée et surtout nuit de jeudi à vendredi.

Pour consulter la vigilance en cours, veuillez vous rendre sur le site <https://vigilance.meteofrance.fr/fr>

Météo-France - 73 avenue de Paris, 94165 Saint-Mandé cedex - Contact : [contact@meteo.fr](mailto:contact@meteo.fr)

Rédigé par Météo-France avec la contribution des observateurs du réseau nivo-météorologiques. Partenariat : ANMSM (Maires de Stations de Montagne), DSF (Domaines Skiables de France), ADSP (Directeurs de Pistes et de la Sécurité des Stations de Sports d'Hiver) et autres acteurs de la montagne.

Bulletin neige & avalanches par téléphone au

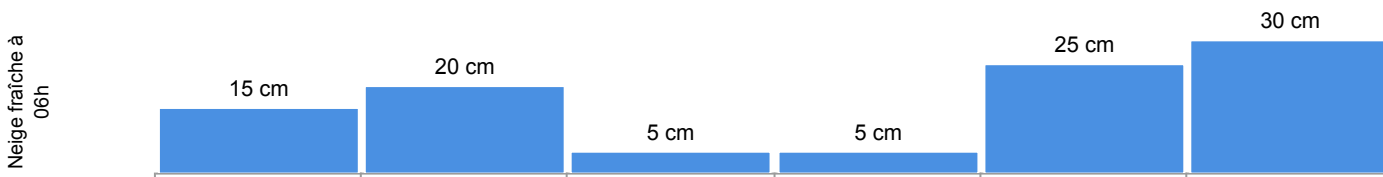
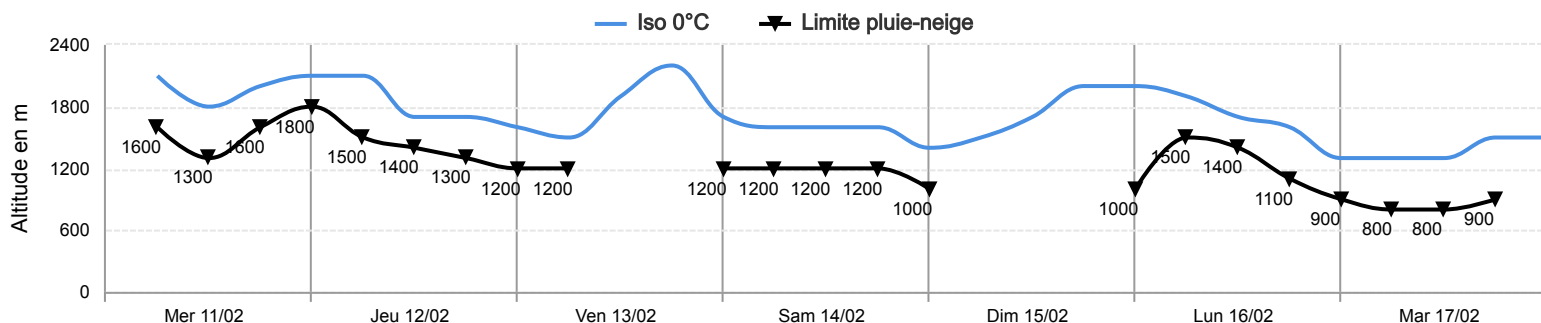
0 892 68 10 20

Service 0,35 € / min  
+ prix appel

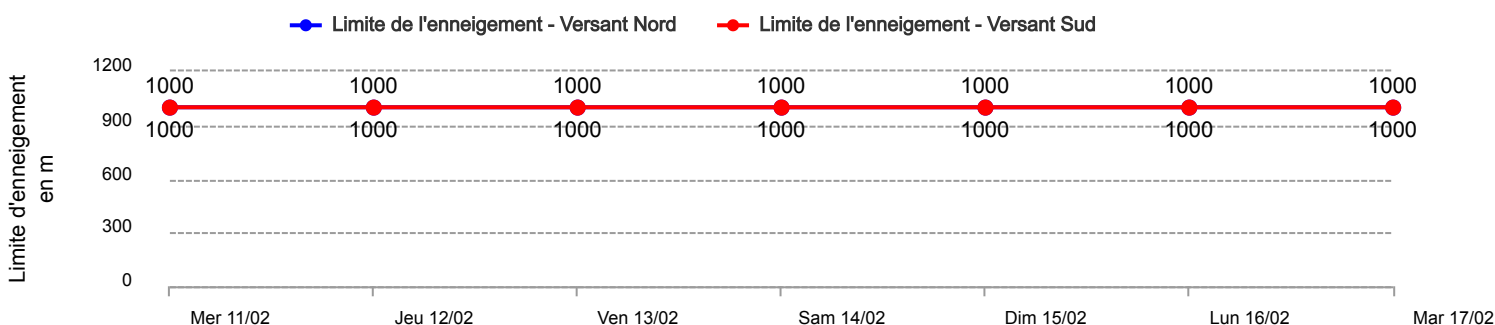
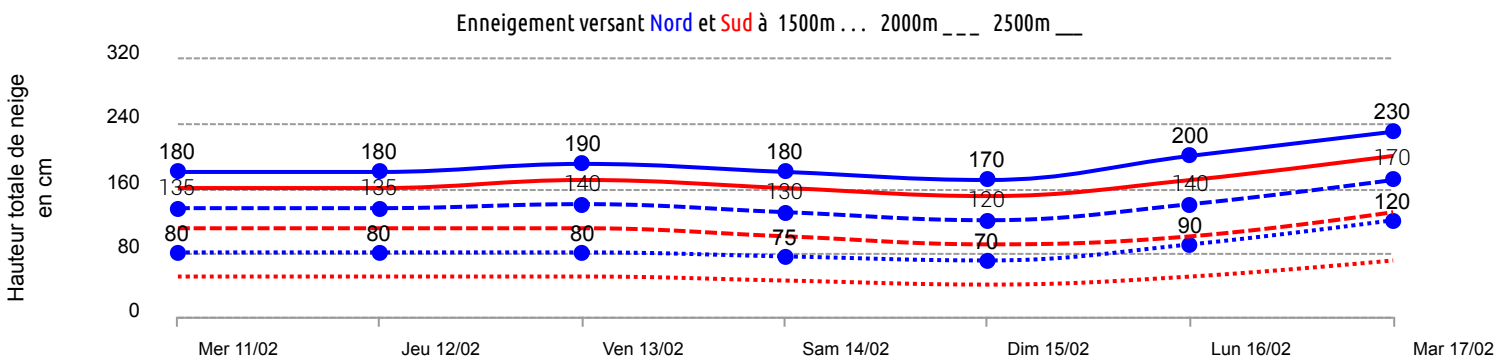


Conditions nivo-météo des 7 derniers jours

	mer. 11/02				jeu. 12/02				ven. 13/02				sam. 14/02				dim. 15/02				lun. 16/02				mar. 17/02			
	03h	09h	15h	21h	03h	09h	15h	21h	03h	09h	15h	21h	03h	09h	15h	21h	03h	09h	15h	21h	03h	09h	15h	21h	03h	09h	15h	21h
Météo																												
Vent (km/h)	90	80	80	75	60	75	80	65	60	35	40	50	40	20	35	40	45	45	50	60	65	75	90	110	110	90	80	70
à 3500m	➡	➡	➡	➡	➡	➡	➡	➡	➡	➡	⬆	↖	↖	⬅	⬇	➡	⬇	➡	➡	➡	➡	➡	➡	➡	➡	➡	➡	
Vent (km/h)	80	70	70	65	50	60	65	55	45	20	30	40	30	10	25	35	40	35	40	50	55	65	80	90	90	80	70	60
à 2500m	➡	➡	➡	➡	➡	➡	➡	➡	➡	➡	↖	⬅	⬅	⬅	➡	➡	➡	➡	➡	➡	➡	➡	➡	➡	➡	➡	➡	



Risque d'avalanche							
	mer. 11/02	jeu. 12/02	ven. 13/02	sam. 14/02	dim. 15/02	lun. 16/02	mar. 17/02



Pour consulter la vigilance en cours, veuillez vous rendre sur le site <https://vigilance.meteofrance.fr/fr>