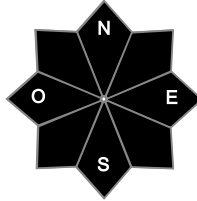
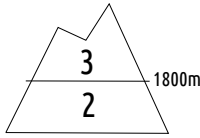




Estimation des risques pour le :

DIMANCHE 15 FÉVRIER

NOMBREUSES INSTABILITÉS FACILES À DÉCLENCHER ET PARFOIS VOLUMINEUSES EN ALTITUDE



Au-dessus de 1800m indice de risque marqué, plus bas indice limité.

Départs spontanés : principalement par surcharge du au vent.

Déclenchements provoqués : nombreuses instabilités dans la neige récente ventée, localement volumineuses en ubacs d'altitude.

Indices de risque : 5 très fort - 4 fort - 3 marqué - 2 limité - 1 faible -- En noir : les pentes les plus dangereuses

Stabilité du manteau neigeux

Situation avalancheuse typique :



neige ventée



couche fragile persistante

Déclenchements provoqués : nombreuses plaques en formation avec le fort vent de nord à nord-ouest, s'ajoutant aux plaques déjà en place en toutes orientations, principalement au-dessus de 1800/2000 m. Ces plaques sont souvent durcies par le vent et donc facilement identifiables, localisées même loin des crêtes et ruptures de pentes. Dans certains secteurs abrités du vent, quelques plaques d'aspect poudreux et difficilement identifiables peuvent encore persister, mais elles ont tendance à se stabiliser. Elles sont facilement déclenchables par un seul skieur, et engendrent des avalanches de taille petite à moyenne (taille 1 à 2), plus rarement grande (taille 3) dans une zone de forte accumulation par le vent. Dans les orientations ouest, nord et est au-dessus de 2000 m environ, des couches fragiles persistantes enfouies sont en place et peuvent engendrer des plaques plus volumineuses avec des cassures larges et épaisses. Elles sont difficiles à solliciter par un skieur isolé, mais peuvent l'être par une première avalanche de surface (départ en cascade). Des avalanches de grande taille (taille 3) sont alors possibles, une très grande (taille 4) non exclue.

Départs spontanés : en matinée, quelques départs de neige récente sont possibles au fil de l'ensoleillement, plutôt dans les orientations est à sud. Avalanches généralement de petite taille (taille 1), rarement moyenne (taille 2). Toute la journée, des départs par surcharge dû au vent sont attendus. Avalanche de taille petite à moyenne (taille 1 à 2), rarement grande (taille 3) dans les zones de forte accumulation par le vent, ou en cas de déstabilisation d'une plaque plus ancienne, notamment en versant ouest, nord et est d'altitude.

Qualité de la neige

Enneigement plutôt excédentaire pour un mois de février.
Données observées : 115 cm au-dessus de Larche à 2270 m en adret et 120/150 cm à 2000 en ubacs. En vallée, 11 cm à Barcelonnette à 1200 m.

Enneigement skiable dès 1300/1400 m en terrain favorable, mais peu de sous-couche sous 1600 m en général.

État de la neige en surface : On retrouve en surface 10 à 15 cm de neige récente, fortement travaillée/durcie par le vent. Elle repose sur une sous-couche généralement dure ou regelée, mais parfois en poudreuse dense en ubacs abrités du vent. Neige s'humidifiant en journée en dessous de 1800/2200 selon les orientations.

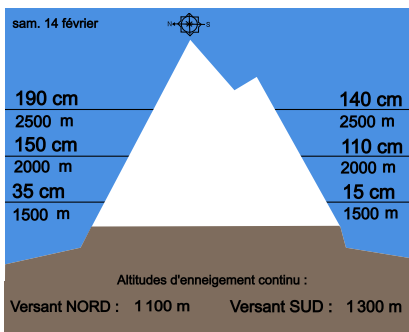
Aperçu météo pour le dimanche 15 février



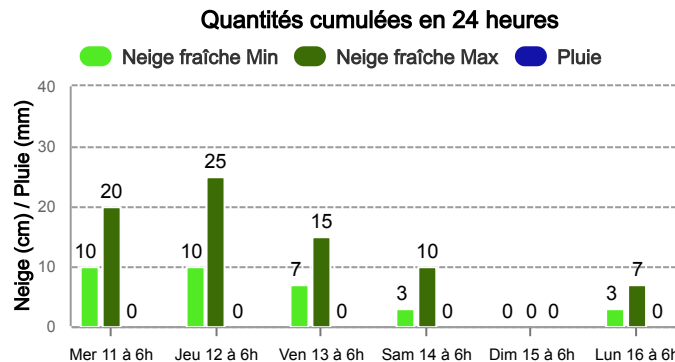
Ensoleillé jusqu'en début d'après-midi puis le ciel se couvre l'après-midi. Vent de nord-ouest fort en altitude. Faibles averses de neige en soirée.

Pluie-Neige	1500 m			
Iso 0 °C	1700 m	1700 m	2200 m	1800 m
Vent 2000 m	← 25 km/h	→ 20 km/h	→ 25 km/h	→ 30 km/h
Vent 3000 m	↓ 45 km/h	↓ 70 km/h	→ 60 km/h	→ 55 km/h

Épaisseur de neige hors-piste



Précipitations à 1800 m



Tendance du lundi 16 février



Indice de risque marqué

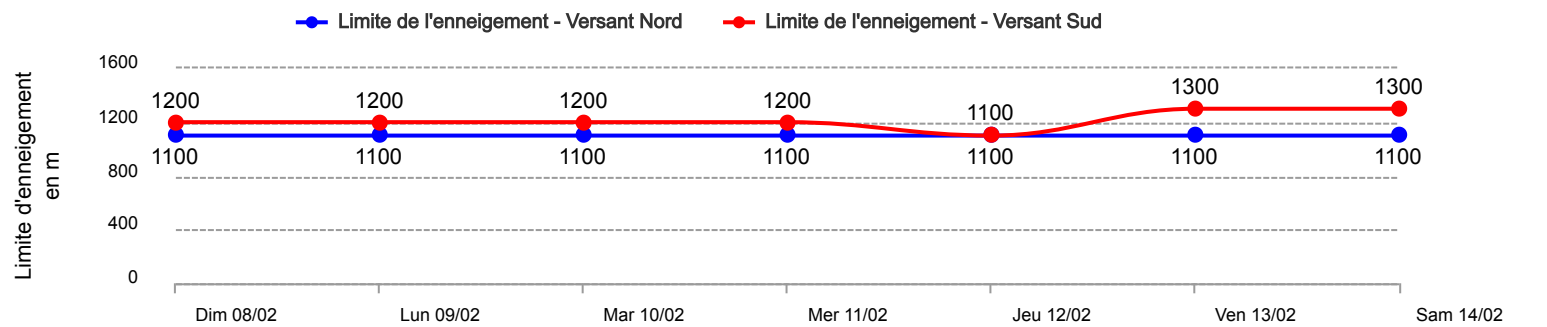
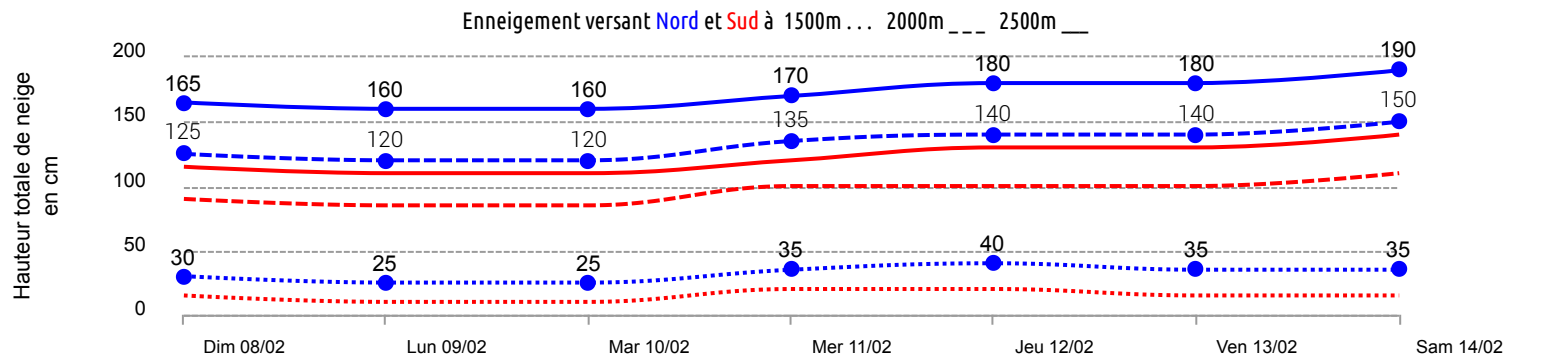
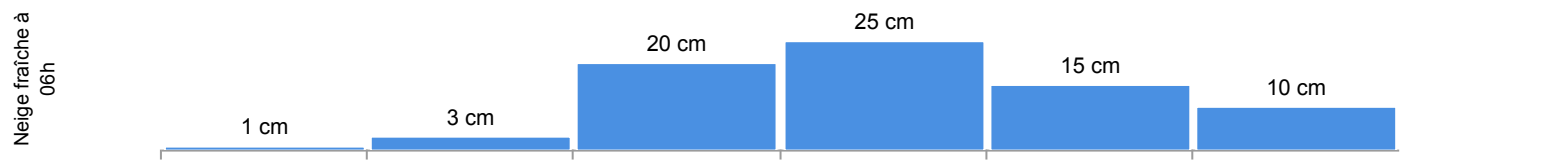
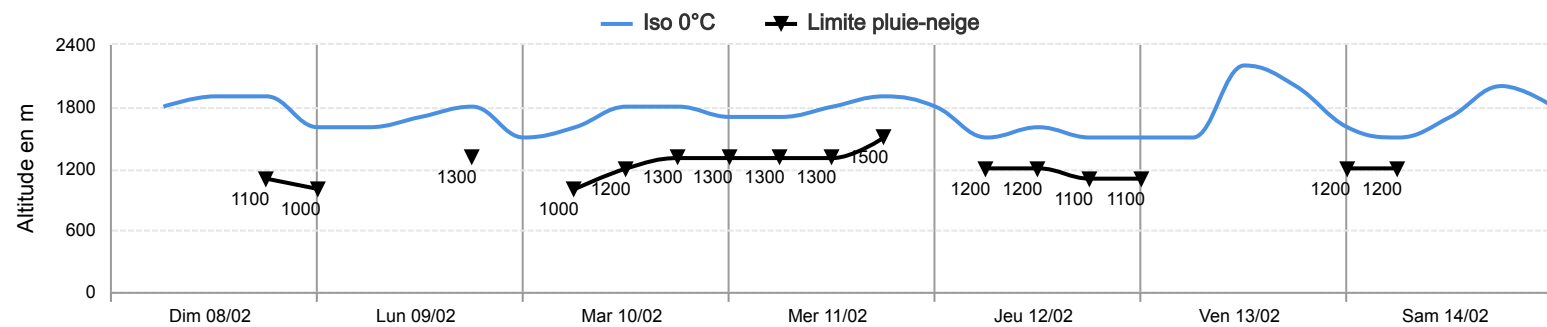
Maintien a minima d'un risque marqué, voire en hausse avec les faibles chutes de neige qui se mettent en place dans la nuit de dimanche à lundi. Vent de nord-ouest tempétueux en altitude lundi.

Pour consulter la vigilance en cours, veuillez vous rendre sur le site <https://vigilance.meteofrance.fr>



Conditions nivo-météo des 7 derniers jours

	dim. 08/02				lun. 09/02				mar. 10/02				mer. 11/02				jeu. 12/02				ven. 13/02				sam. 14/02			
	03h	09h	15h	21h	03h	09h	15h	21h	03h	09h	15h	21h	03h	09h	15h	21h	03h	09h	15h	21h	03h	09h	15h	21h	03h	09h	15h	21h
Météo																												
Vent (km/h)	10	25	25	15	15	25	25	30	30	35	45	55	65	60	40	60	75	85	80	75	45	10	30	50	70	65	45	35
à 3000m																												
Vent (km/h)	10	15	20	15	10	10	15	10	10	15	20	20	25	35	30	25	35	70	60	55	35	5	20	40	50	45	30	25
à 2000m																												



Pour consulter la vigilance en cours, veuillez vous rendre sur le site <https://vigilance.meteofrance.fr/fr>