



Estimation des risques pour le :

SAMEDI 24 JANVIER

NOUVELLES PLAQUES DANS LA NEIGE FRAÎCHE, SE RAJOUTANT AUX INSTABILITÉS ENFOUIES



Au-dessus de 2000m indice de risque marqué, plus bas indice limité.

Départs spontanés : quelques départs possibles en neige fraîche ventée.

Déclenchements provoqués : nouvelles instabilités dans la neige fraîche ventée, d'autres anciennes enfouies.

Indices de risque : 5 très fort - 4 fort - 3 marqué - 2 limité - 1 faible -- En noir : les pentes les plus dangereuses

Stabilité du manteau neigeux

Situation avalancheuse typique :



neige ventée



couche fragile persistante

Déclenchements provoqués :

Nouvelles instabilités : les chutes de neige de la nuit de vendredi, accompagnées d'un vent de sud modéré à localement assez fort, forment de nouvelles plaques plus ou moins durcies par le vent. Elles sont possibles en toutes orientations, plus fréquentes au dessus de 2000 m environ. Avec le renforcement du vent d'est samedi après-midi, de nouvelles plaques peuvent également se former par transport de neige fraîche. Ces instabilités peuvent être faciles à déclencher, et en cas de rupture, provoquer des avalanches petites, à parfois moyenne dans les zones d'accumulation (taille 1 à 2).

Au dessus de 2000 m dans les orientations sud-ouest à est, en passant par le nord, la présence fréquente de couches fragiles (vieille poudre sans cohésion), irrégulièrement enfouies dans le manteau neigeux, peut occasionner des avalanches de taille moyenne à localement grande (taille 2 à 3) en cas de rupture. Ces instabilités sont plus difficiles à déclencher, mais restent possibles au passage d'un skieur dans les secteurs où l'épaisseur de neige est moins importante, ou en cas de premier déclenchement d'une avalanche en surface. Un déclenchement à distance est possible.

Départs spontanés :

Rares en matinée, puis quelques avalanches de neige fraîche ventée par surcharge due au transport de neige par le vent d'est se renforçant l'après-midi. Départs en pentes raides, ponctuels ou en cassure linéaire, occasionnant des avalanches de taille petite à moyenne, une rare grande reste localement possible par rupture d'une couche fragile persistante enfouie.

Qualité de la neige

L'enneigement s'est amélioré avec les dernières chutes de neige, et se retrouve proche des normales d'une fin janvier.

Données observées : à 2500 m, 103 cm dans le vallon du Chardonnet, 61 cm à la nivôse du Galibier, 33 cm à celle des Rochilles.

Limite d'enneigement skiable vers 1300/1400 m en ubacs avec précaution, mais il faut monter au-dessus de 1600/1800 m pour avoir un enneigement un peu plus confortable.

État de la neige de surface : samedi matin, on trouve 10 à 15 cm de neige fraîche parfois ventée. Elle s'est déposée sur une ancienne neige souvent fortement travaillée par le vent, notamment en altitude, localement sur 20/30 cm de neige poudreuse en forêts ou dans les combes bien abritées du vent.

Aperçu météo pour le samedi 24 janvier

nuît



matin



après-midi



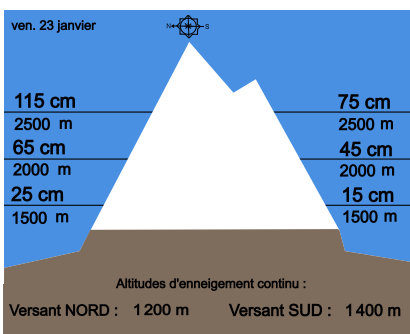
soir



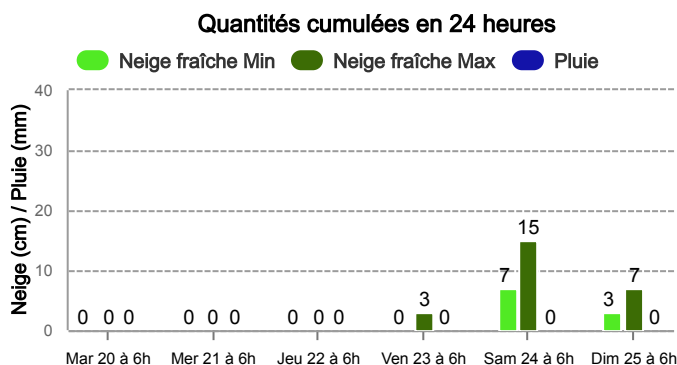
Quelques éclaircies en fin de nuit et matinée, avant le retour des nuages l'après-midi, puis petites chutes de neige la nuit suivante.

	nuît	matin	après-midi	soir
Pluie-Neige	1 000 m			1 000 m
Iso 0 °C	1 400 m	1 500 m	1 500 m	1 300 m
Vent 2000 m	15 km/h	20 km/h	30 km/h	20 km/h
Vent 3000 m	25 km/h	30 km/h	40 km/h	35 km/h

Épaisseur de neige hors-piste



Précipitations à 1800 m



Tendance du dimanche 25 janvier



Indice de risque marqué

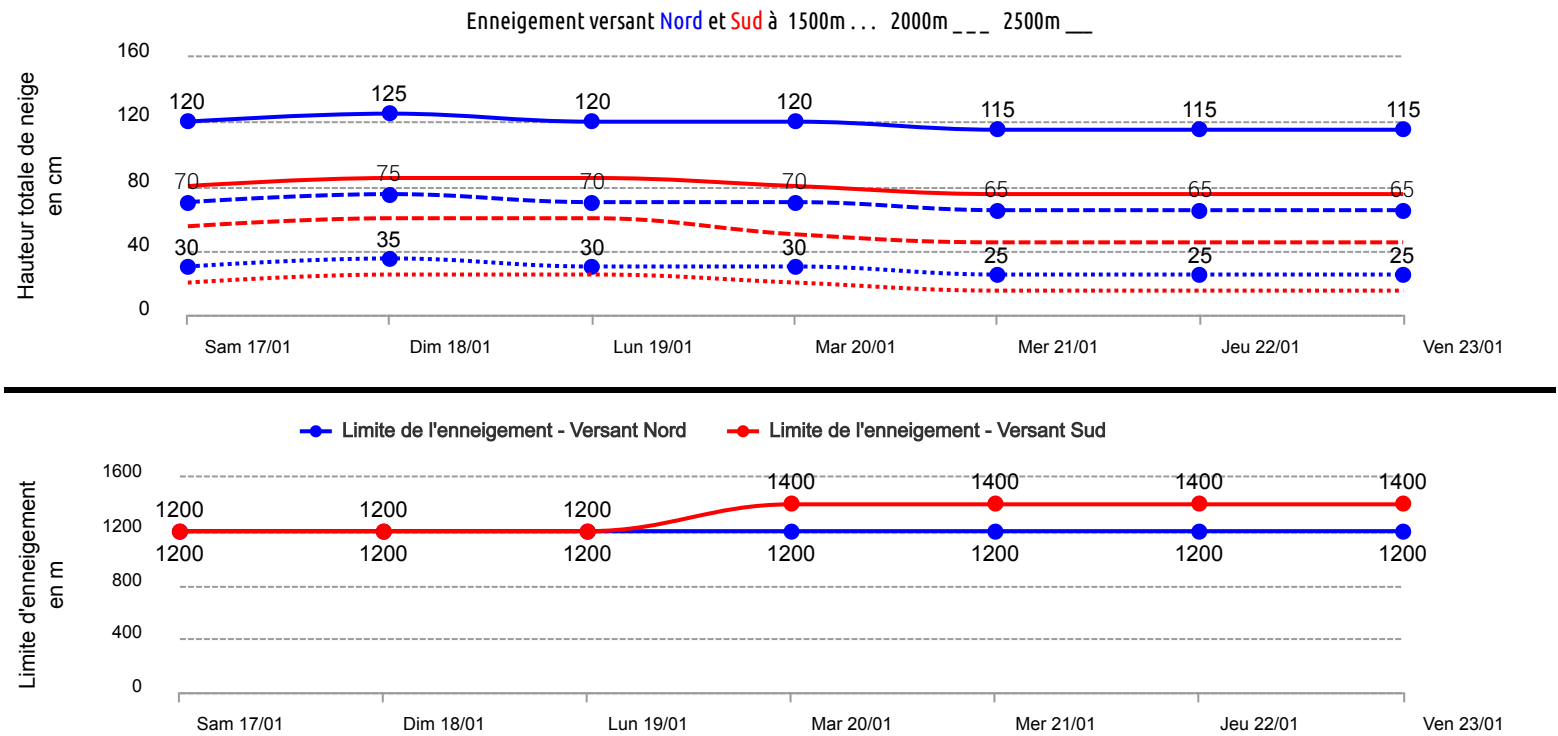
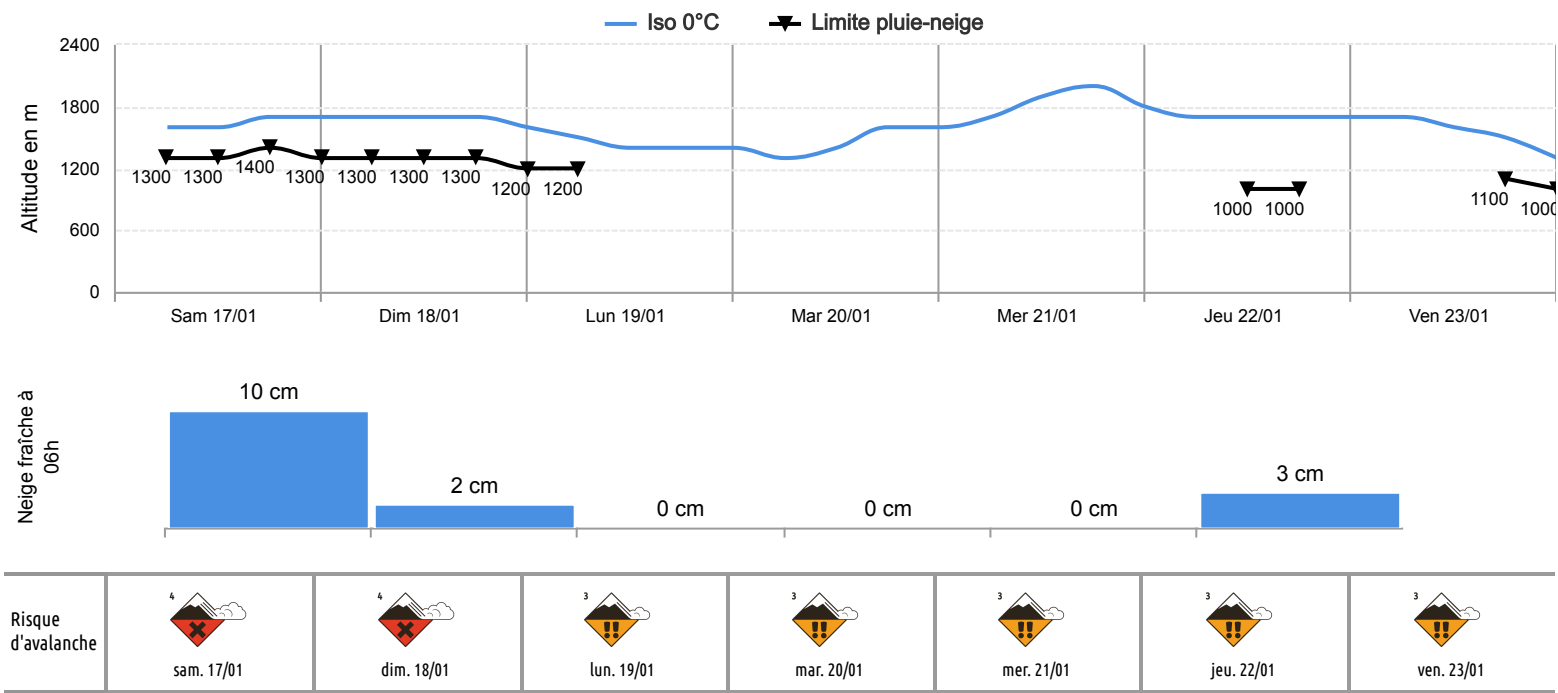
Maintient d'un risque marqué, avec la présence de plaques temporaires dans la neige récente, et toujours les couches fragiles enfouies en profondeur.

Pour consulter la vigilance en cours, veuillez vous rendre sur le site <https://vigilance.meteofrance.fr/fr>



Conditions nivo-météo des 7 derniers jours

	sam. 17/01				dim. 18/01				lun. 19/01				mar. 20/01				mer. 21/01				jeu. 22/01				ven. 23/01			
	03h	09h	15h	21h	03h	09h	15h	21h	03h	09h	15h	21h	03h	09h	15h	21h	03h	09h	15h	21h	03h	09h	15h	21h	03h	09h	15h	21h
Météo																												
Vent (km/h)	45	45	50	70	80	60	60	60	50	50	45	40	40	30	30	25	25	20	25	30	25	15	15	15	25	30	40	50
à 3000m																												
Vent (km/h)	20	25	30	40	40	30	30	30	25	25	25	20	20	20	15	10	10	10	15	15	10	10	10	5	10	15	25	20
à 2000m																												



Pour consulter la vigilance en cours, veuillez vous rendre sur le site <https://vigilance.meteofrance.fr/fr>