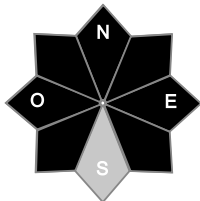
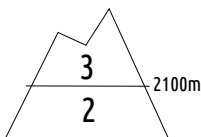




Estimation des risques pour le :

MARDI 30 DÉCEMBRE

LENTE STABILISATION, LE MANTEAU NEIGEUX RESTE TRÈS INSTABLE VERS LA CRÊTE FRONTIÈRE.



Au-dessus de 2100m indice de risque marqué, plus bas indice limité.

**Départs spontanés** : rare coulée dans une pente raide ensoleillée vers la crête frontalière.

**Déclenchements provoqués** : encore quelques plaques très réactives, surtout vers la frontière.

Indices de risque : 5 très fort - 4 fort - 3 marqué - 2 limité - 1 faible -- En noir : les pentes les plus dangereuses

Stabilité du manteau neigeux

Situation avalancheuse typique :



couche fragile persistante



neige ventée

**Déclenchements provoqués** : au dessus de 2100 m, **quelques plaques parfois très réactives** subsistent, tout particulièrement sur le versant frontalier. D'aspect poudreux ou légèrement venté en surface, elles reposent bien souvent sur une couche fragile persistante (faces planes et gobelets) très efficace. Ces plaques sont donc **très faciles** à déclencher par un skieur, avec **déclenchement à distance possible**. Les avalanches engendrées sont de taille 2 (moyenne) avec des cassures dépassant souvent 50 cm. Vers la frontière, des avalanches de **taille 3 (grande)** restent possibles au vu des cumuls de neige récemment tombés.

**Observables** : **woumfs**, fissures sous les skis, test du bâton (l'enfoncement résiste jusqu'à ce que le bâton atteigne la couche fragile enfouie).

Versant Vanoise, peu ou pas de neige récente. Les plaques ont alors été fabriquées uniquement par le vent. Les signes de transport sont visibles et les plaques sont en neige dure. Le risque y est limité (voir BERA de la Vanoise).

**Départs spontanés** : dans les pentes raides et bien ensoleillées, de rares avalanches en poire (départ ponctuel) au départ des rochers sont encore possibles, surtout dans les secteurs frontaliers. Généralement des tailles 1 mais situation propice à un éventuel départ en cascade.

Qualité de la neige

**Enneigement** : les récentes chutes de neige sur le versant frontalier ont permis d'améliorer sensiblement l'enneigement, qui commençait à devenir franchement critique pour la saison... On se retrouve désormais avec des hauteurs de neige à peine déficitaires pour une fin décembre.

**Limite skiable** : sur terrain caillouteux, il faut tout de même monter au-dessus de 2200/2400 m quel que soit le versant pour espérer skier sans faire trop de touchettes... Sur terrain herbeux, c'est skiable dès 1500/1600 m en Nord, 1900/2000 m en Sud.

**Qualité de la neige** : bonnes quantités de neige récente apportées par le retour d'Est sur le versant frontalier, neige encore poudreuse là où le vent n'a pas trop travaillé le manteau. Attention car ce secteur frontalier est aussi le plus à risque. Ailleurs neige dure souvent très travaillée voire bétonnée par le vent, avec de rares parcelles qui commencent à revenir en "frisette" (vieille poudre) dans les coins ombragés et très abrités du vent.

Aperçu météo pour le mardi 30 décembre

nuît



matin



après-midi



soir

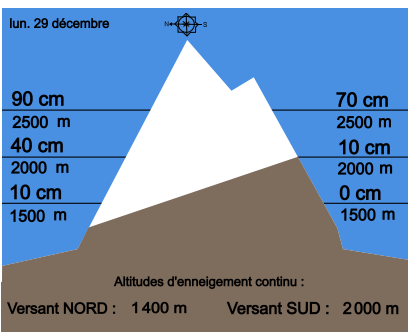


Magnifique journée ensoleillée. Légère bise sur les crêtes et cols exposés. La masse d'air se refroidit, surtout en soirée.

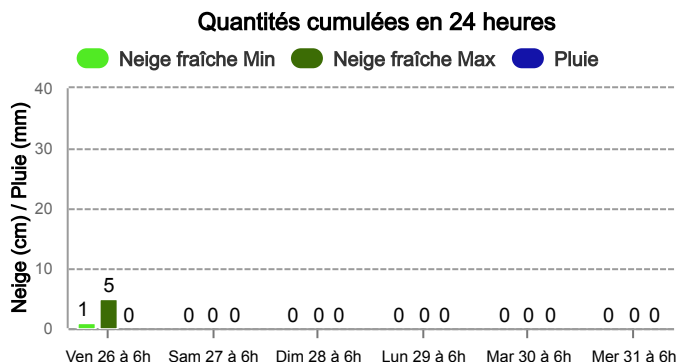
Pluie-Neige

Iso 0 °C	2 500 m	2 200 m	1 800 m	1 500 m
Vent 2500 m	10 km/h	15 km/h	20 km/h	15 km/h
Vent 3500 m	15 km/h	30 km/h	30 km/h	25 km/h

Épaisseur de neige hors-piste



Précipitations à 1800 m



Tendance du mercredi 31 décembre



Indice de risque marqué

La stabilisation est très lente. Certaines orientations sont moins à risque (le sud), mais le risque de déclenchement accidentel reste élevé dans toutes les pentes ombragées. Le risque reste marqué (soit, pour rappel, du risque 3 sur une échelle accidentelle à 4 niveaux).

Pour consulter la vigilance en cours, veuillez vous rendre sur le site <https://vigilance.meteofrance.fr/fr>

Météo-France - 73 avenue de Paris, 94165 Saint-Mandé cedex - Contact : [contact@meteo.fr](mailto:contact@meteo.fr)

Rédigé par Météo-France avec la contribution des observateurs du réseau nivo-météorologiques. Partenariat : ANMSM (Maires de Stations de Montagne), DSF (Domaines Skiables de France), ADSP (Directeurs de Pistes et de la Sécurité des Stations de Sports d'Hiver) et autres acteurs de la montagne.

Bulletin neige & avalanches par téléphone au

0 892 68 10 20

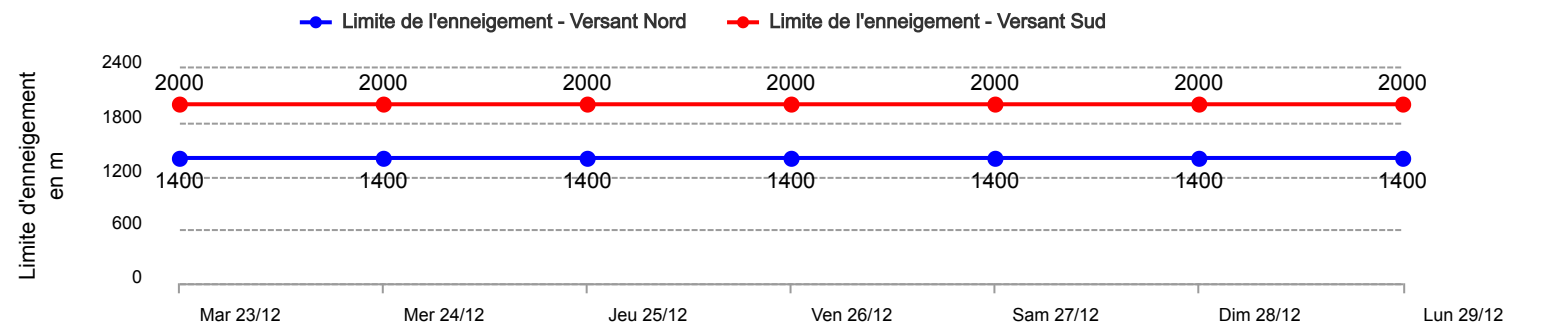
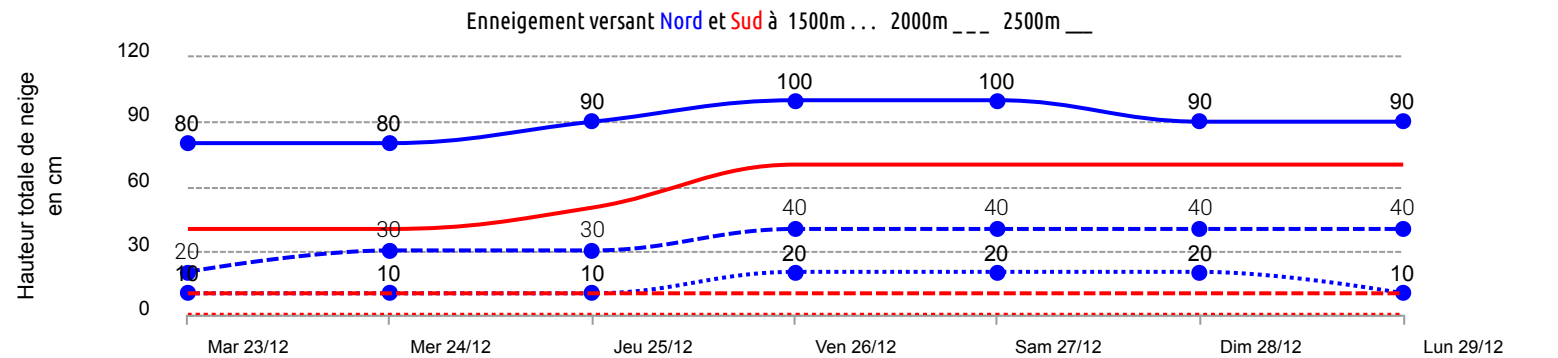
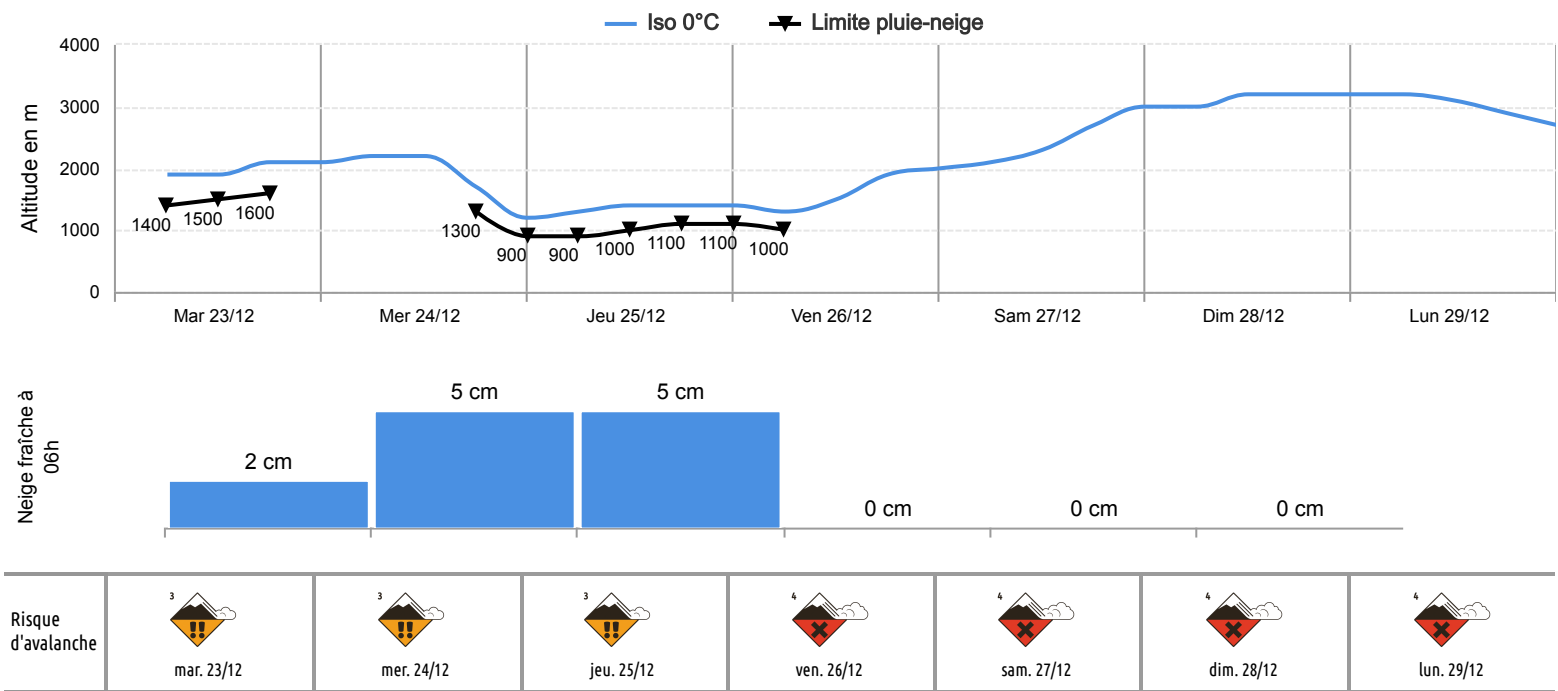
Service 0,35 € / min  
+ prix appel



Rédigé le lundi 29 décembre 2025 à 16h

Conditions nivo-météo des 7 derniers jours

	mar. 23/12				mer. 24/12				jeu. 25/12				ven. 26/12				sam. 27/12				dim. 28/12				lun. 29/12			
	03h	09h	15h	21h	03h	09h	15h	21h	03h	09h	15h	21h	03h	09h	15h	21h	03h	09h	15h	21h	03h	09h	15h	21h	03h	09h	15h	21h
Météo																												
Vent (km/h)	45	40	30	25	25	20	30	55	60	60	60	55	50	50	45	45	45	40	35	30	30	25	25	20	10	10	10	10
à 3500m																												
Vent (km/h)	30	30	20	20	15	15	25	45	50	50	50	45	40	40	35	35	35	30	25	20	15	15	15	10	5	5	5	5
à 2500m																												



Pour consulter la vigilance en cours, veuillez vous rendre sur le site <https://vigilance.meteofrance.fr/fr>

Météo-France - 73 avenue de Paris, 94165 Saint-Mandé cedex - Contact : [contact@meteo.fr](mailto:contact@meteo.fr)

Bulletin neige & avalanches par téléphone au

Rédigé par Météo-France avec la contribution des observateurs du réseau nivo-météorologiques. Partenariat : ANMSM (Maires de Stations de Montagne), DSF (Domaines Skiables de France), ADSP (Directeurs de Pistes et de la Sécurité des Stations de Sports d'Hiver) et autres acteurs de la montagne.

0 892 68 10 20

Service 0,35 € / min  
+ prix appel