



Estimation des risques pour le :

VENDREDI 26 DÉCEMBRE

INSTABILITÉ MARQUÉE PRÈS DE L'ITALIE (VALLÉE ÉTROITE / MONT THABOR EN PARTICULIER)



Au-dessus de 2200m indice de risque marqué, plus bas indice limité.

Départs spontanés : quelques départs de plaques.

Déclenchements provoqués : plaques faciles à déclencher dans la neige fraîche ventée, plus fréquentes de la vallée étroite au Mont Thabor.

Indices de risque : 5 très fort - 4 fort - 3 marqué - 2 limité - 1 faible -- En noir : les pentes les plus dangereuses

Stabilité du manteau neigeux

Situation avalancheuse typique :



neige fraîche



couche fragile persistante

Déclenchements provoqués : des plaques sont en place dans la neige fraîche (aspect poudreux), ou dans les accumulations de neige transportée par le vent dans les secteurs du massif où il a le moins neigé. Ces plaques, plus nombreuses au-dessus de 2200 m, sont sensibles au passage d'un seul skieur et engendrent des avalanches souvent moyennes (taille 2) de la Vallée Étroite au secteur du Mont Thabor (cumuls de neige fraîche plus importants), plutôt des petites avalanches (taille 1) en se dirigeant vers le Briançonnais.

Dans les pentes plutôt ombragées (ouest, nord à est), des cassures plus épaisses sont envisagées en cas de sollicitation de couches fragiles persistantes enfouies. Ces plaques génèrent alors des avalanches moyennes (taille 2), voire grandes (taille 3) dans les accumulations les plus importantes de la Vallée Étroite au secteur du Mont Thabor.

Départs spontanés : petits départs superficiels de neige fraîche dans les pentes et couloirs raides, avec le retour de petites éclaircies l'après-midi.

Quelques plaques cédant spontanément sous le poids de la neige transportée par le vent.

Qualité de la neige

L'enneigement est déficitaire pour la saison.

On relève autour de 40 cm de neige à la Nivôse du Galibier (2559 m), 15 cm à la Nivôse des Rochilles (2444 m).

Limite d'enneigement skiable vers 1500/1600 m en ubacs sur pente herbeuse ou piste forestière.

État de la neige de surface : près de l'Italie (Vallée Étroite / Mont Thabor), neige fraîche en quantité plus importante près de la frontière, travaillée par le vent en altitude. Sur le reste du massif, sous 2100/2200 m environ, neige croûtée avec parfois quelques cm de neige récente. Plus haut, le manteau neigeux est souvent travaillé ou durci par le vent, avec encore des secteurs en neige agréable à skier dans les pentes bien abritées.

Aperçu météo pour le vendredi 26 décembre

nuit

matin

après-midi

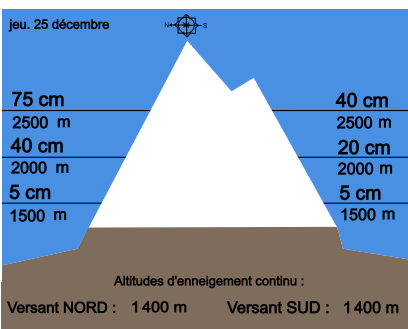
soir



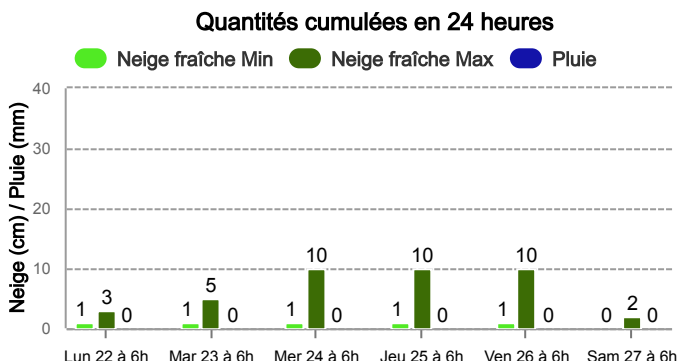
Fin progressive des chutes de neige près de l'Italie. Le vent d'est à sud-est reste bien établi en altitude.

Pluie-Neige	900 m	1 000 m		
Iso 0 °C	1 300 m	1 400 m	1 800 m	1 900 m
Vent 2000 m	25 km/h	25 km/h	25 km/h	20 km/h
Vent 3000 m	60 km/h	55 km/h	50 km/h	50 km/h

Épaisseur de neige hors-piste



Précipitations à 1800 m



Tendance du samedi 27 décembre



Indice de risque marqué

Encore des plaques faciles à déclencher, en particulier du secteur du Mont Thabor à la Vallée Étroite.

Pour consulter la vigilance en cours, veuillez vous rendre sur le site <https://vigilance.meteofrance.fr/fr>

Météo-France - 73 avenue de Paris, 94165 Saint-Mandé cedex - Contact : contact@meteo.fr

Bulletin neige & avalanches par téléphone au

0 892 68 10 20

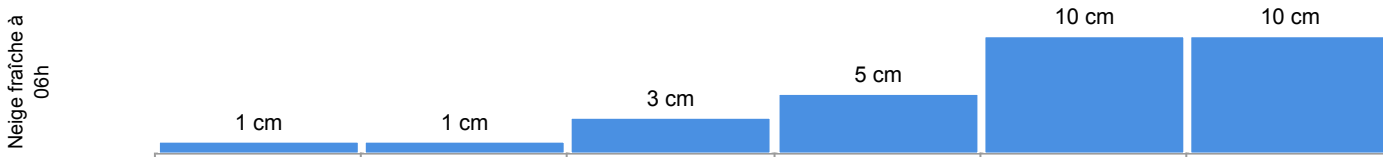
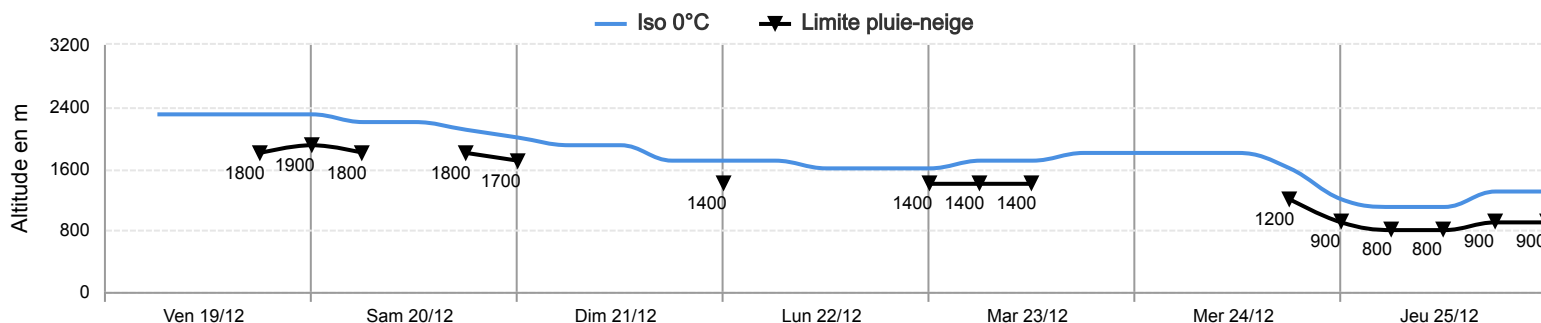
Service 0,35 € / min
+ prix appel

Rédigé par Météo-France avec la contribution des observateurs du réseau nivo-météorologiques. Partenariat : ANSM (Maires de Stations de Montagne), DSF (Domaines Skiables de France), ADSP (Directeurs de Pistes et de la Sécurité des Stations de Sports d'Hiver) et autres acteurs de la montagne.

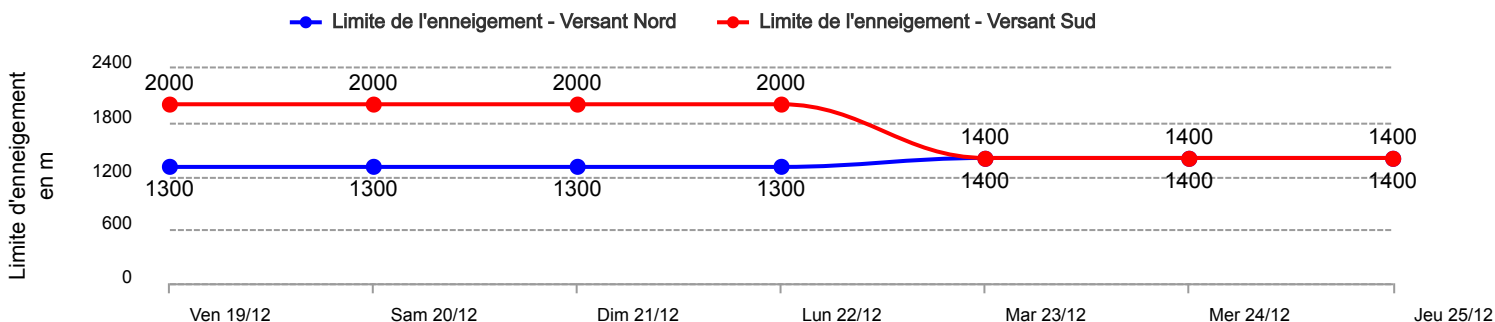
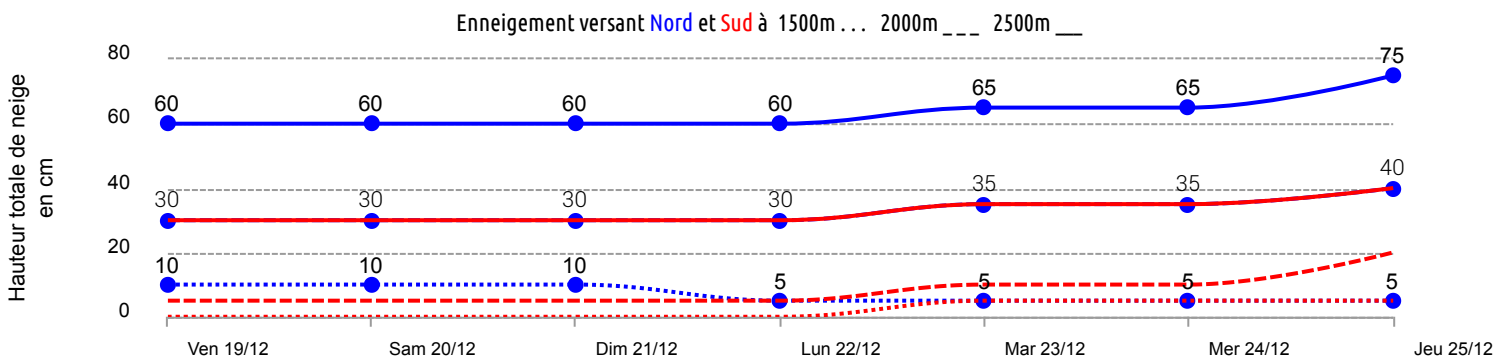


Conditions nivo-météo des 7 derniers jours

	ven. 19/12				sam. 20/12				dim. 21/12				lun. 22/12				mar. 23/12				mer. 24/12				jeu. 25/12			
	03h	09h	15h	21h	03h	09h	15h	21h	03h	09h	15h	21h	03h	09h	15h	21h	03h	09h	15h	21h	03h	09h	15h	21h	03h	09h	15h	21h
Météo																												
Vent (km/h)	50	30	15	10	25	30	40	50	50	55	60	60	60	60	55	50	50	45	35	25	30	30	50	60	70	70	60	60
à 3000m																												
Vent (km/h)	30	10	10	5	10	10	20	25	15	25	30	30	30	30	30	30	30	25	20	15	15	15	25	40	40	30	30	30
à 2000m																												



Risque d'avalanche							
	ven. 19/12	sam. 20/12	dim. 21/12	lun. 22/12	mar. 23/12	mer. 24/12	jeu. 25/12



Pour consulter la vigilance en cours, veuillez vous rendre sur le site <https://vigilance.meteofrance.fr/fr>