

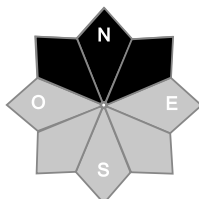
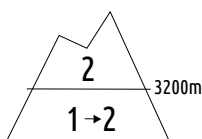


Estimation des risques pour le :

VENDREDI 23 MAI

RÉCHAUFFEMENT DANS UNE MAJORITÉ D'ORIENTATIONS/ALTITUDES, SAUF EN NORD DE HAUTE MONTAGNE.

2



Près des crêtes.

Indices de risque : 5 très fort - 4 fort - 3 marqué - 2 limité - 1 faible -- En noir : les pentes les plus dangereuses

Au-dessus de 3200m indice de risque limité, plus bas indice faible évoluant en limité.

Départs spontanés : faible activité dans la neige fraîche s'humidifiant.

Déclenchements provoqués : plaques en place en haute montagne.

Stabilité du manteau neigeux

Situation avalancheuse typique :



neige ventée



neige humide

Déclenchements provoqués : quelques plaques ont été formées par le coup de vent de Nord de jeudi. On les trouve dans la neige récente restée froide, probablement dans les pentes Nord au-delà de 3200 m. Les traces du transport sont la plupart du temps visibles. Localement une cassure peut être conséquente : 20/40 cm, surtout sur la crête allant d'Ambin aux sources de l'Arc, pour des avalanches petites à moyennes (tailles 1 à 2).

Dans les autres orientations/altitudes, la problématique de plaque disparaît à mesure que la neige s'humidifie.

Départs spontanés : en altitude, la neige récente s'humidifie et coule dès le levé du jour en versant Nord Est, puis dans les autres orientations en suivant la course du Soleil. Petites avalanches en poire, au départ des rochers et des corniches (taille 1).

Autres dangers : attention aux ponts de neige et corniches qui se fragilisent.

Qualité de la neige

Enneigement : L'enneigement est déficitaire en tous versants et à toutes altitudes.
Limite skiable en visant les derniers névés : vers 2000/2100 m en Nord, 2200/2400 m en Sud.

Qualité de la neige : regel médiocre.

- Il faut monter en versant Nord en haute montagne (>3000 m ?) pour trouver une neige froide, travaillée par le vent à l'approche des crêtes. Les cumuls peuvent être importants sur les dernières pentes frontalières.

- Partout ailleurs, la neige récente est humide ou s'humidifie en journée. Du coup elle colle et repose sur un manteau neigeux pourri en profondeur. On skie de la glue.

Aperçu météo pour le vendredi 23 mai

nuit



matin



après-midi



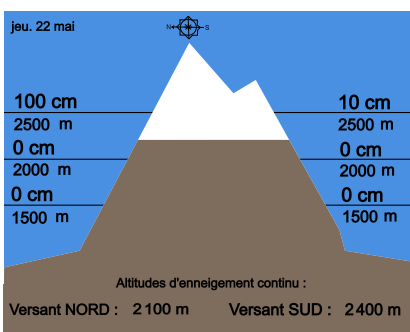
soir



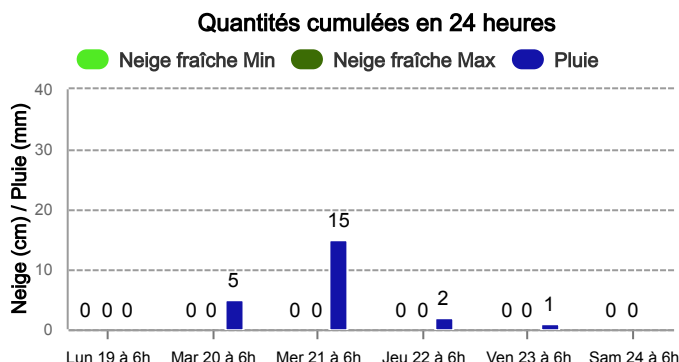
Retour du beau temps rapidement en matinée.

	1900 m	2500 m	2700 m	3000 m	2600 m
Pluie-Neige					
Iso 0 °C					
Vent 3000 m	→ 35 km/h	→ 20 km/h	→ 20 km/h	→ 10 km/h	
Vent 4000 m	→ 45 km/h	→ 30 km/h	→ 25 km/h	→ 20 km/h	

Épaisseur de neige hors-piste



Précipitations à 1800 m



Tendance du samedi 24 mai



Indice de risque limité

Stabilisation rapide des plaques. Baisse de l'activité naturelle.

Pour consulter la vigilance en cours, veuillez vous rendre sur le site <https://vigilance.meteofrance.fr/fr>

Météo-France - 73 avenue de Paris, 94165 Saint-Mandé cedex - Contact : contact@meteo.fr

Bulletin neige & avalanches par téléphone au

0 892 68 10 20

Service 0,35 € / min
+ prix appel

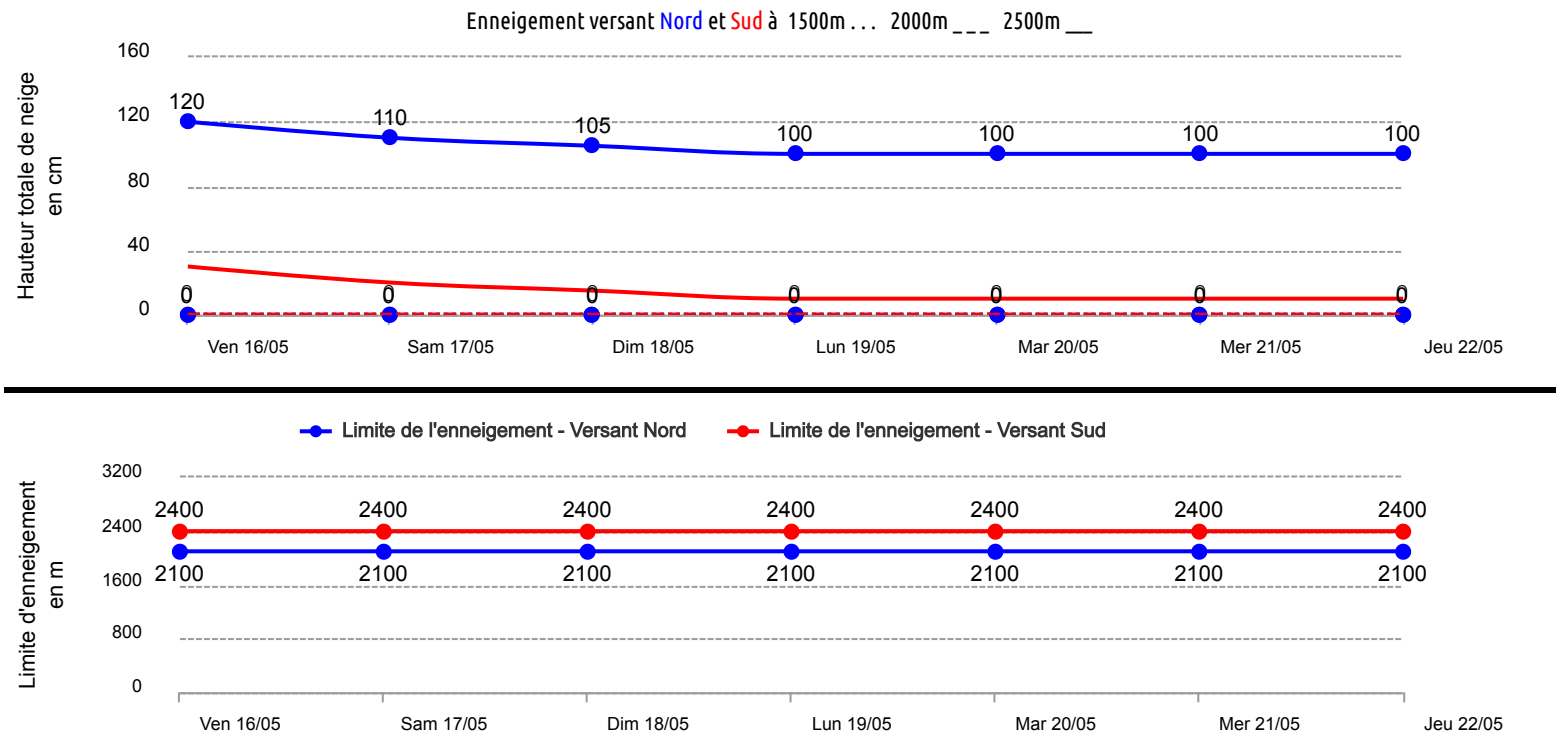
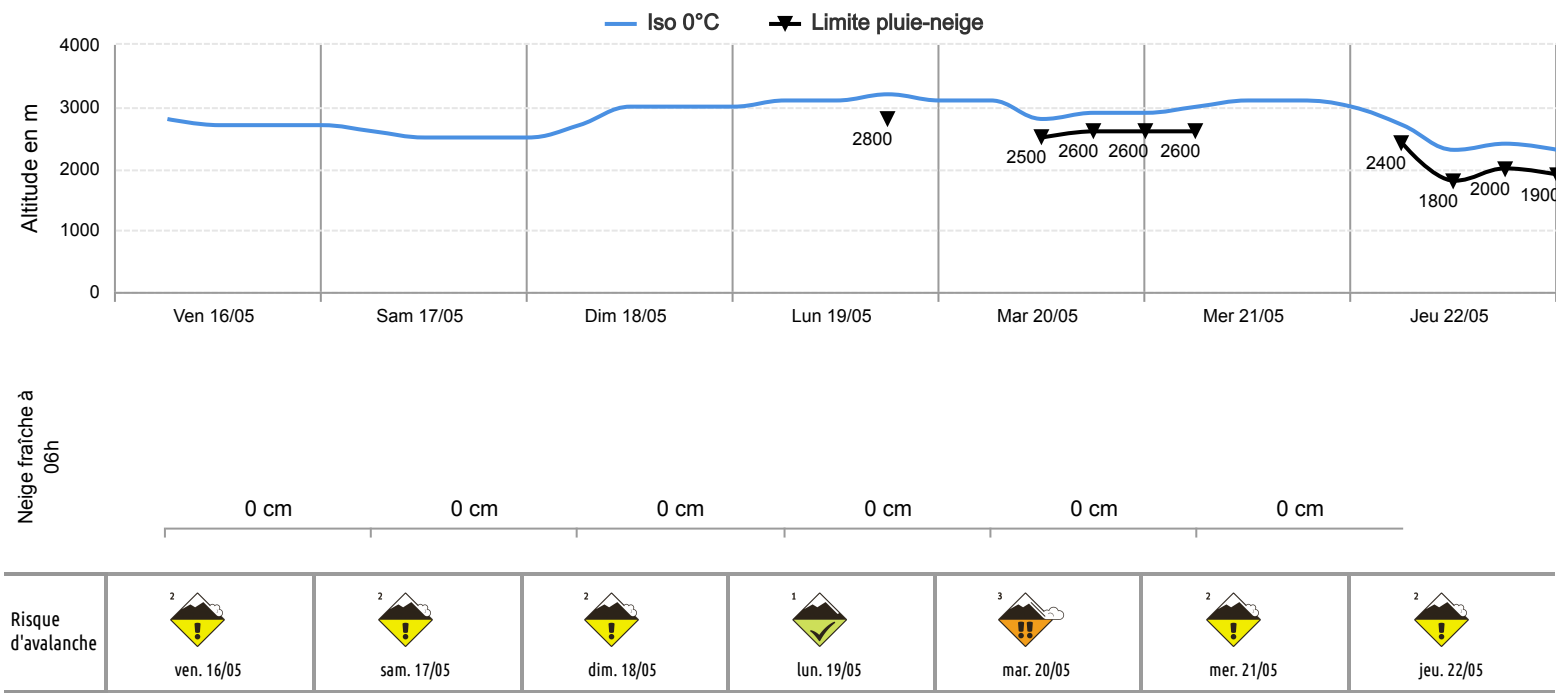
Rédigé par Météo-France avec la contribution des observateurs du réseau nivo-météorologiques. Partenariat : ANMSM (Maires de Stations de Montagne), DSF (Domaines Skiables de France), ADSP (Directeurs de Pistes et de la Sécurité des Stations de Sports d'Hiver) et autres acteurs de la montagne.



Rédigé le jeudi 22 mai 2025 à 15h

Conditions nivo-météo des 7 derniers jours

	ven. 16/05				sam. 17/05				dim. 18/05				lun. 19/05				mar. 20/05				mer. 21/05				jeu. 22/05			
	03h	09h	15h	21h	03h	09h	15h	21h	03h	09h	15h	21h	03h	09h	15h	21h	03h	09h	15h	21h	03h	09h	15h	21h	03h	09h	15h	21h
Météo																												
Vent (km/h)	30	30	30	30	30	30	30	30	30	30	30	30	30	30	35	50	35	30	40	40	25	20	30	35	40	45	55	55
à 4000m																												
Vent (km/h)	20	20	25	25	15	15	20	20	25	25	25	25	20	20	20	30	20	20	30	30	20	15	20	25	30	35	45	45
à 3000m																												



Pour consulter la vigilance en cours, veuillez vous rendre sur le site <https://vigilance.meteofrance.fr/fr>