

Estimation des risques pour le :

LUNDI 05 MAI

ENCORE UN PEU D'ACTIVITÉ EN NEIGE HUMIDE - QUELQUES PLAQUES À VENT DANS LA NEIGE RÉCENTE EN HAUTE MONTAGNE

2







Indice de risque limité.

Départs spontanés : quelques avalanches de neige humide, rarement grandes en versant nord d'altitude.

Déclenchements provoqués : dans la neige humide, ou sous forme de plaques superficielles en neige sèche en haute montagne.

Indices de risque : 5 très fort - 4 fort - 3 marqué - 2 limité - 1 faible -- En noir : les pentes les plus dangereuses

Stabilité du manteau neigeux

Situation avalancheuse typique :

neige ventée

neige humide

Déclenchements provoqués : - au-dessus de 2500/2700 m des plaques superficielles sont en place en toutes orientations dans les 10 à 20 cm de neige récente ventée. Sensibles au passage d'un skieur, elles génèrent des avalanches petites à moyennes (taille 1 à 2), très rarement grande en versant nord en cas de sollicitation d'une couche fragile persistante enfouie.  
- un skieur évoluant dans une pente raide en neige humidifiée en profondeur, ou dans la neige fraîche s'humidifiant, peut initier un départ ponctuel ou en plaque, restant superficiel. Avalanches petites à moyennes (taille 1 à 2).

Départs spontanés : - quelques départs superficiels en neige humide, possibles en toutes orientations en cours de journée, notamment dans la neige fraîche s'humidifiant sous 2600/2800 m. Avalanches petites à moyennes (taille 1 à 2), rarement grandes (taille 3), en versant nord au-dessus de 2500 m en cas de déstabilisation d'une couche fragile persistante encore présente localement à la base du manteau neigeux.

Qualité de la neige

Enneigement déficitaire pour un début mai, avec la douceur persistante.

Données observées : 12 cm vers Larche à 2270 m, 55 cm à la Nivôse de Restefond à 2550 m.

Limite d'enneigement skiable : vers 2100 m en nord, 2400/2500 m en sud en pentes herbeuses peu raides.

État de la neige de surface : neige souvent humide en profondeur, pas de regel nocturne. Avec les précipitations de la nuit, on peut trouver 5 à 10 centimètres de neige fraîche collante à partir de 2300/2500 m environ, voir 20 à 30 cm au-dessus de 3000 m

Aperçu météo pour le lundi 05 mai

nuit      matin      après-midi      soir



Rares éclaircies entrecoupées d'averses faibles.

Pluie-Neige	2 300 m	2 200 m	2 400 m	
Iso 0 °C	2 700 m	2 500 m	2 800 m	2 800 m
Vent 2000 m	↑ 25 km/h	↘ 15 km/h	↘ 20 km/h	↘ 5 km/h
Vent 3000 m	→ 40 km/h	→ 25 km/h	↘ 20 km/h	↘ 15 km/h

Épaisseur de neige hors-piste

dim. 04 mai



Altitudes d'enneigement continu :  
Versant NORD : 2 100 m    Versant SUD : 2 500 m

Précipitations à 1800 m

Quantités cumulées en 24 heures

● Neige fraîche Min    ● Neige fraîche Max    ● Pluie



Tendance du mardi 06 mai

2



Indice de risque limité

Maintient d'un risque limité avec des plaques se stabilisant en altitude, et des départs en neige humide possibles l'après-midi.

Pour consulter la vigilance en cours, veuillez vous rendre sur le site <https://vigilance.meteofrance.fr/fr>

Météo-France - 73 avenue de Paris, 94165 Saint-Mandé cedex - Contact : [contact@meteo.fr](mailto:contact@meteo.fr)

Bulletin neige & avalanches par téléphone au

0 892 68 10 20

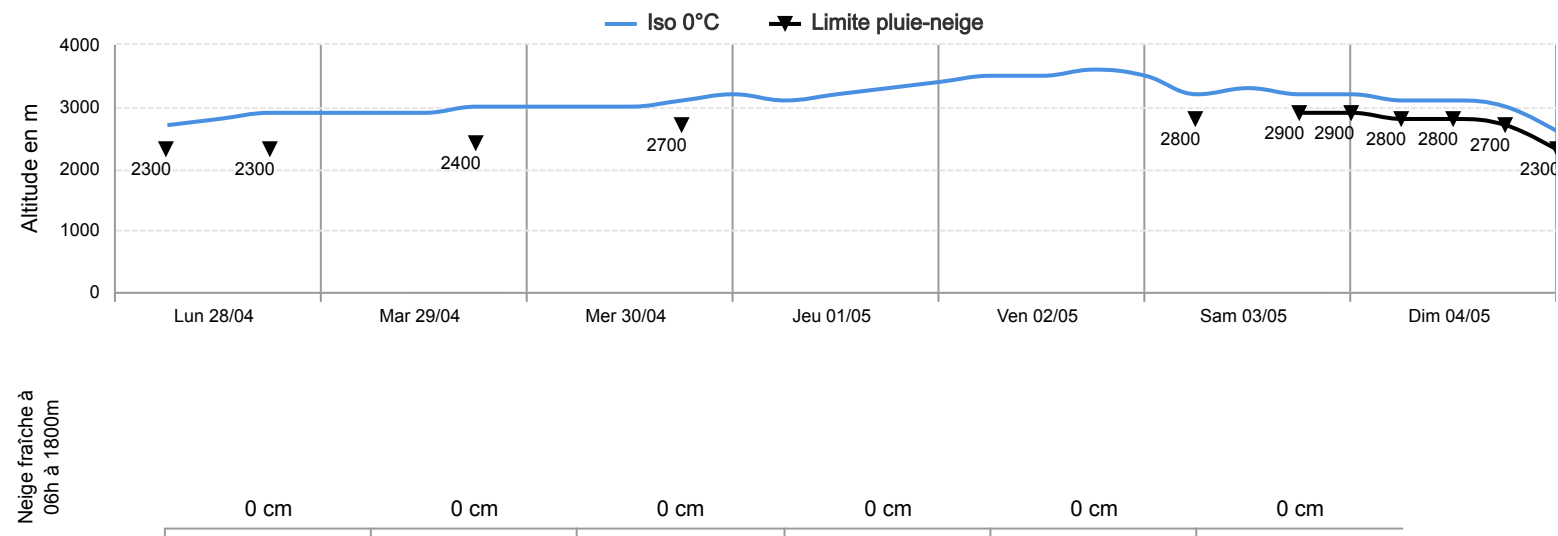
Service 0,35 € / min  
+ prix appel

Rédigé par Météo-France avec la contribution des observateurs du réseau nivo-météorologiques. Partenariat : ANMSM (Maires de Stations de Montagne), DSF (Domaines Skiables de France), ADSP (Directeurs de Pistes et de la Sécurité des Stations de Sports d'Hiver) et autres acteurs de la montagne.

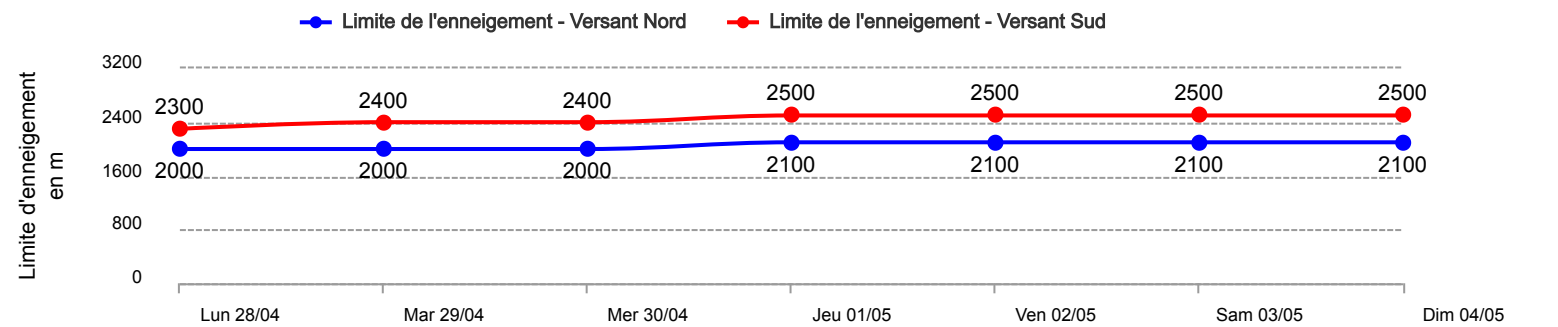
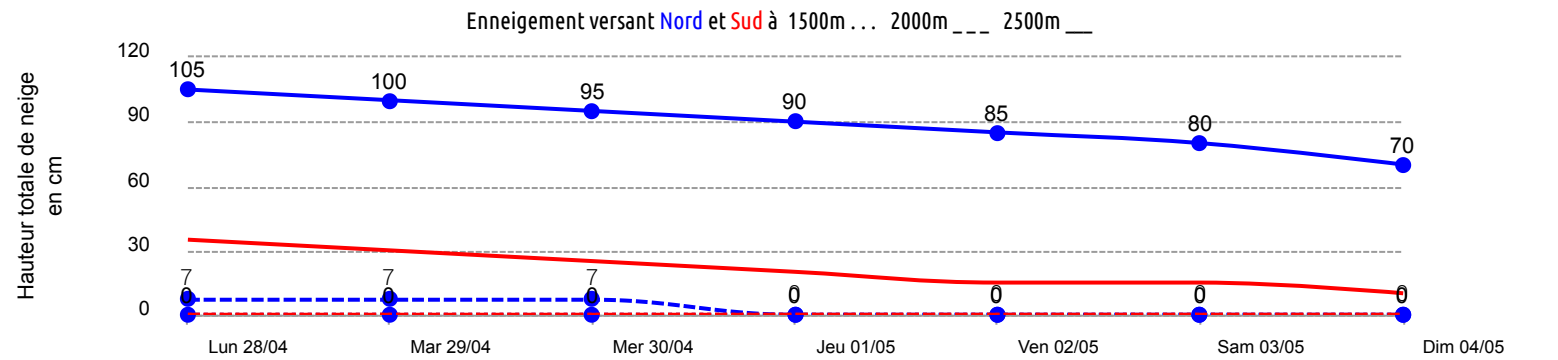


Conditions nivo-météo des 7 derniers jours

	lun. 28/04				mar. 29/04				mer. 30/04				jeu. 01/05				ven. 02/05				sam. 03/05				dim. 04/05			
	03h	09h	15h	21h	03h	09h	15h	21h	03h	09h	15h	21h	03h	09h	15h	21h	03h	09h	15h	21h	03h	09h	15h	21h	03h	09h	15h	21h
Météo																												
Vent (km/h)	30	30	25	25	25	25	20	25	25	25	20	10	20	15	15	5	10	15	15	20	30	35	40	50	45	30	40	60
à 3000m	↙	↙	↙	↙	↙	↙	↙	↙	↙	↙	↖	↙	↖	↑	↗	➡	➡	↑	↗	↑	➡	➡	➡	➡	➡	↑	➡	➡
Vent (km/h)	15	25	25	15	15	20	20	15	15	15	20	10	10	10	5	5	5	10	20	10	15	20	25	15	20	20	30	50
à 2000m	↙	↙	↙	↙	↙	↙	↙	↙	↖	↙	↙	↙	↙	↙	➡	↙	↖	↖	↗	↑	↑	↗	➡	↗	↑	↗	↑	↑



Risque d'avalanche							
	lun. 28/04	mar. 29/04	mer. 30/04	jeu. 01/05	ven. 02/05	sam. 03/05	dim. 04/05



Pour consulter la vigilance en cours, veuillez vous rendre sur le site <https://vigilance.meteofrance.fr/fr>