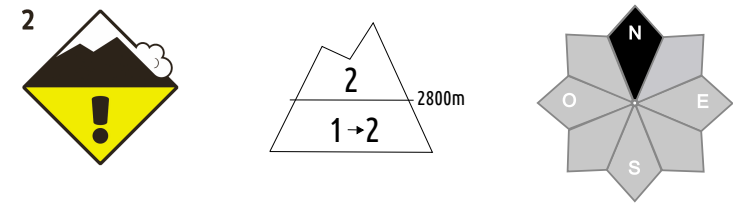




Estimation des risques pour le :

LUNDI 28 AVRIL

MANTEAU PRINTANIER, SAUF EN NORD DE HAUTE ALTITUDE



Au-dessus de 2800m indice de risque limité, plus bas indice faible évoluant en limité.


Départs spontanés : en neige humide et plaques de fond, plus fréquents l'après-midi et le soir.


Déclenchements provoqués : plaques résiduelles en Nord au dessus de 2800/2900 m.

Indices de risque : 5 très fort - 4 fort - 3 marqué - 2 limité - 1 faible -- En noir : les pentes les plus dangereuses

Stabilité du manteau neigeux

Situation avalancheuse typique :

neige ventée

neige humide

Déclenchements provoqués : au dessus de 2800/2900 m, rares plaques encore déclenchables là ou il reste un peu de **neige froide** en surface donc en versant ombragé et **plutôt plein nord assez raide** à cette période. Ces plaques résiduelles formées dans la neige récente par le vent sont repérables par des indices de surfaces (accumulation, test de bâton ou de stabilité montrant des différences de densité...). Probabilité de déclenchement assez faible, **cassure possible de 20 à 40 cm. Taille 1 (petite) à 2 (moyenne).**

Départs spontanés :

- Quelques coulées en **neige humide** attendues au fil de la journée, dans les pentes ensoleillées. Taille 1, localement 2 lorsque la topographie s'y prête.
- Rares plaques de fond sur terrain lisse/herbeux, possibles à toute heures mais plus fréquemment observées en fin d'après-midi/soirée. Taille 2.





Qualité de la neige

Aperçu météo pour le lundi 28 avril

Enneigement : dix jours après le retour d'Est exceptionnel, tout a fondu sous 2000/2200 m, et bien plus haut en Sud. L'enneigement est juste conforme à la normale en altitude.

Skiable dès 1700/1800 m en Nord, 2000/2100 m en Sud.

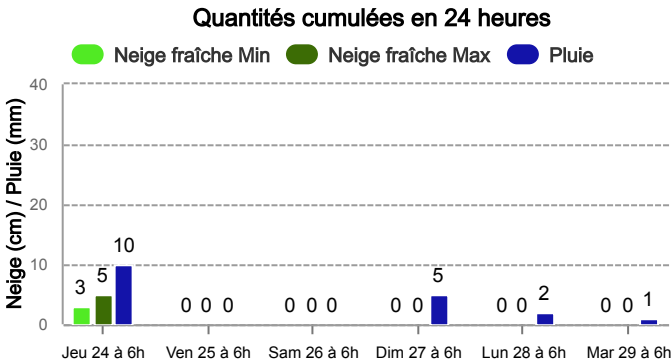
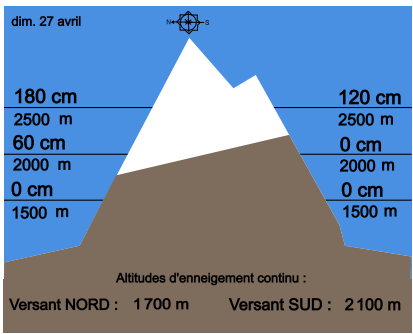
Qualité de la neige : bon regel au matin, donnant une croute portante sous 2700 m (voire beaucoup plus haut en Sud). Le Nord est encore poudreux sur les plus hauts sommets du massif, avec certains secteurs légèrement travaillés par le vent. La "mauvaise" zone étant probablement le Nord vers 2700/2800 m, avec une croute cassante pas terrible à skier...

	nuit	matin	après-midi	soir
				
Très beau temps au matin, puis quelques cumulus gonflent sur les sommets au fil de l'après-midi. Très localement une averse en fin de journée.				
Pluie-Neige				
Iso 0 °C	2700 m	2700 m	2800 m	2900 m
Vent 2000 m	← 10 km/h	← 10 km/h	← 10 km/h	↖ 10 km/h
Vent 3000 m	↖ 20 km/h	↖ 20 km/h	← 20 km/h	↖ 20 km/h

Épaisseur de neige hors-piste

Précipitations à 1800 m

Tendance du mardi 29 avril



2



Indice de risque limité

Encore du très beau temps le matin, puis quelques cumulus qui laissent échapper trois gouttes en fin de journée. La douceur est palpable. Le risque est stationnaire voire en légère baisse, les plaques d'altitude devenant franchement localisées.

Pour consulter la vigilance en cours, veuillez vous rendre sur le site <https://vigilance.meteofrance.fr/fr>

Météo-France - 73 avenue de Paris, 94165 Saint-Mandé cedex - Contact : contact@meteo.fr

Rédigé par Météo-France avec la contribution des observateurs du réseau nivo-météorologiques. Partenariat : ANMSM (Maires de Stations de Montagne), DSF (Domaines Skiables de France), ADSP (Directeurs de Pistes et de la Sécurité des Stations de Sports d'Hiver) et autres acteurs de la montagne.

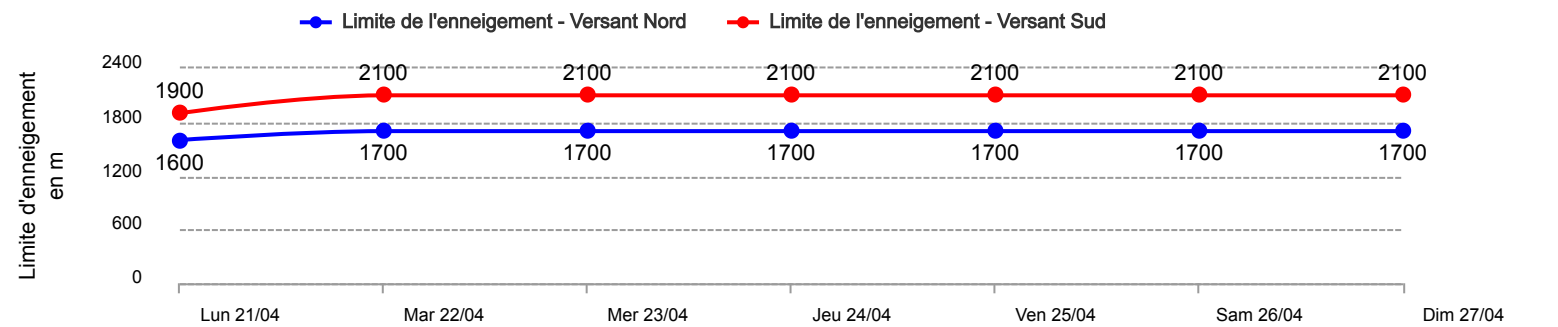
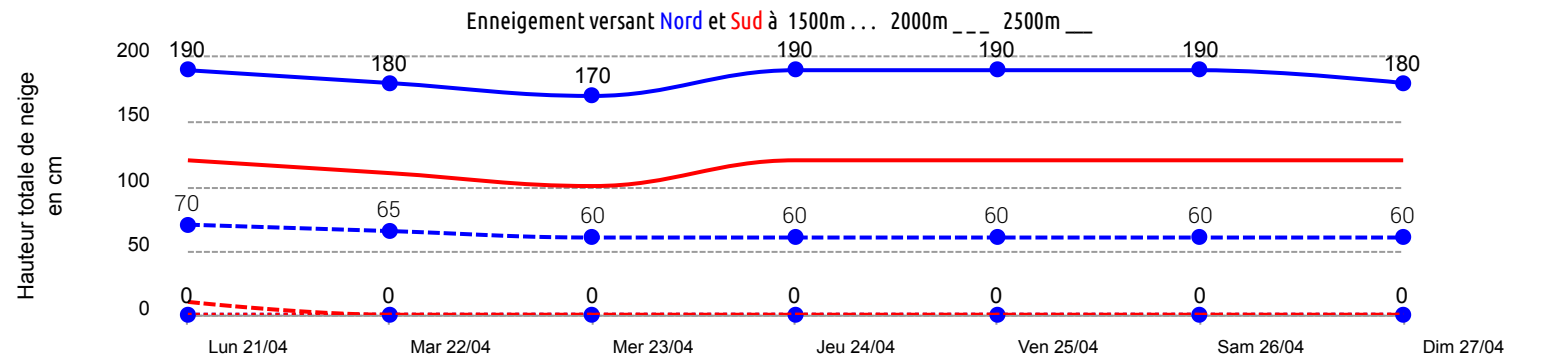
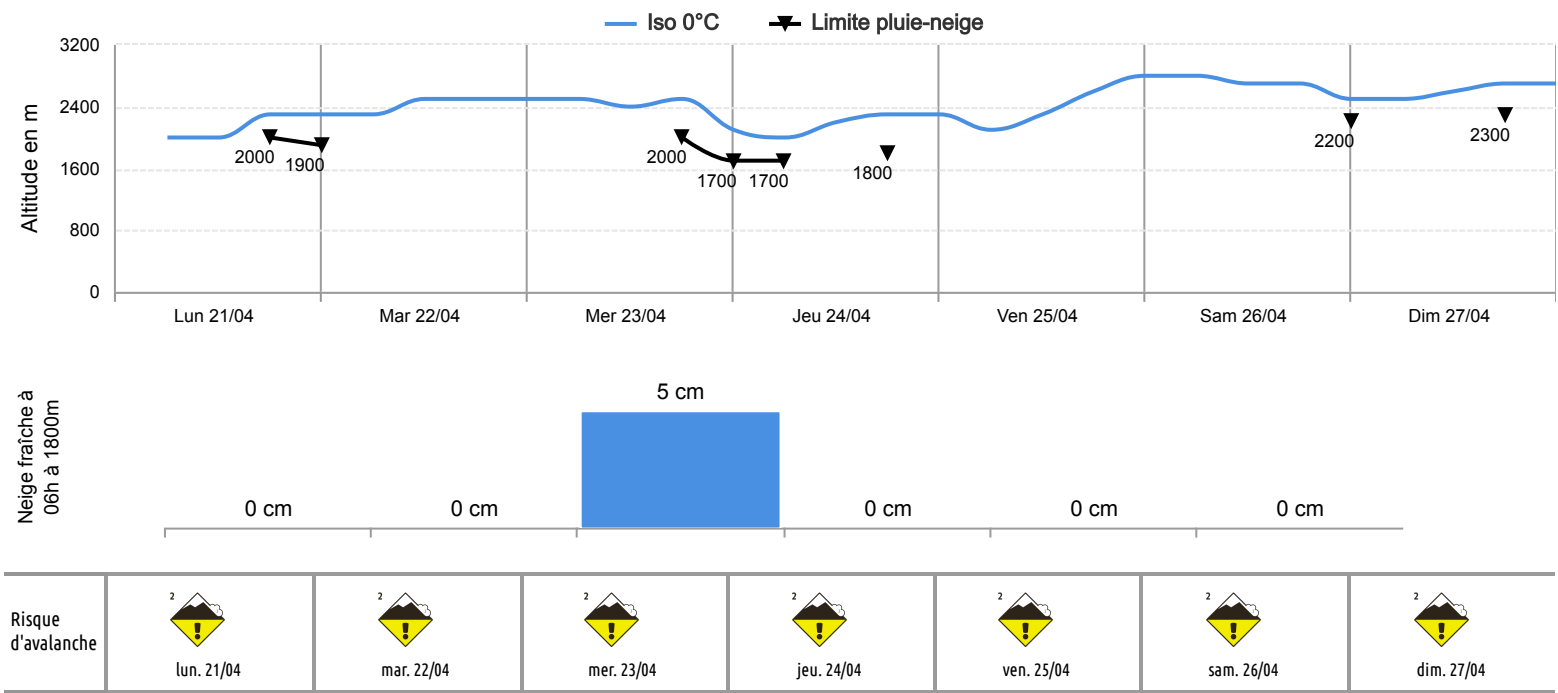
Bulletin neige & avalanches par téléphone au

0 892 68 10 20

Service 0,35 € / min
+ prix appel

Conditions nivo-météo des 7 derniers jours

	lun. 21/04				mar. 22/04				mer. 23/04				jeu. 24/04				ven. 25/04				sam. 26/04				dim. 27/04			
	03h	09h	15h	21h	03h	09h	15h	21h	03h	09h	15h	21h	03h	09h	15h	21h	03h	09h	15h	21h	03h	09h	15h	21h	03h	09h	15h	21h
Météo																												
Vent (km/h)	40	30	20	10	10	10	10	10	10	25	35	30	40	40	35	25	20	20	20	20	20	30	35	30	30	30	30	20
à 3000m	↗	↗	➡	➡	➡	⬆	⬆	⬆	↗	↗	↗	↘	↘	↘	↘	⬇	⬇	⬇	⬇	↘	↘	↗	⬆	⬆	⬆	⬆	⬆	⬆
Vent (km/h)	30	15	10	5	5	5	5	5	5	15	25	20	30	30	25	20	15	15	15	10	5	10	20	20	20	20	20	15
à 2000m	↖	↗	↘	⬇	↖	↗	↘	↘	↘	↖	➡	↘	↘	↘	↘	↘	↘	↘	↘	↖	↖	↗	↘	⬇	↖	↘	↘	↖



Pour consulter la vigilance en cours, veuillez vous rendre sur le site <https://vigilance.meteofrance.fr/fr>