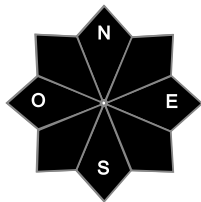





Estimation des risques pour le :

JEUDI 24 AVRIL

NOUVELLES COUCHE DE NEIGE FRAÎCHE HÉBERGEANT DES INSTABILITÉS, TRÈS RÉACTIVES DANS LES PENTES NORD DE HAUTE ALTITUDE.



Au-dessus de 2200m indice de risque limité, plus bas indice faible.

Départs spontanés : purges et plaques de fond.

Déclenchements provoqués : nombreuses petites plaques poudreuses en altitudes.

Indices de risque : 5 très fort - 4 fort - 3 marqué - 2 limité - 1 faible -- En noir : les pentes les plus dangereuses

Stabilité du manteau neigeux

Situation avalancheuse typique :



neige fraîche



avalanches de fond

Déclenchements provoqués :

- Au-dessus de 2200 m, de nombreuses plaques parfois réactives mais modestes vont se former dans la nuit de mercredi à jeudi avec les chutes de neige légèrement ventées. Elles sont le plus souvent difficiles à identifier car d'aspect poudreux. Essentiellement taille 1 (petite), rarement taille 2 (moyenne) dans les plus hautes pentes, avec des cassures ne dépassant pas 30 cm.
- Dans les pentes Nord de haute altitude (>2800 m), la neige fraîche va parfois reposer sur des grains anguleux (faible cohésion, couche fragile). Les plaques sont alors encore plus réactives. De plus, le volume mobilisable peut-être important car la neige du retour d'Est y est resté froide et sèche. Dès lors, une rare taille 3 (grande) est possible dans ces secteurs.
- Sous 2200 m, le risque est moindre car la neige est humide ou en trop faible quantité.

Départs spontanés :

- Quelques petites purges de neige fraîche sont attendues avec le retour des éclaircies dans les pentes raides ou près des rochers. Taille 1.
- Rares plaques de fond sur terrain lisse/herbeux, possibles à toute heure. Taille 2.

Qualité de la neige

Enneigement : près d'une semaine après le retour d'Est exceptionnel, tout a fondu en basse montagne et assez haut en Sud. Les quantités de neige sont de saison en altitude.

Skiable dès 1800 m en Nord, 2100 m en Sud.

Qualité de la neige : un peu de neige fraîche au-dessus de 1800 m, seulement quelques centimètres humides jusqu'à 2200 m ; à 2500 m : généralement pas plus de 5 cm mais certains secteurs s'en sortent mieux : jusqu'à 10 cm vers Valloire/Valmeinier et jusqu'à 20 cm sur Nord-Belledonne/Lauzière/Grand-Arc. La surface est parfois densifiée/travaillée/durcie par le vent dans les endroits exposés (bosses, crêtes, sommets).

Le fond, qui était en cours de printanisation, est parfois croulé mais souvent mou, humide et profond.

Aperçu météo pour le jeudi 24 avril

nuit



matin



après-midi



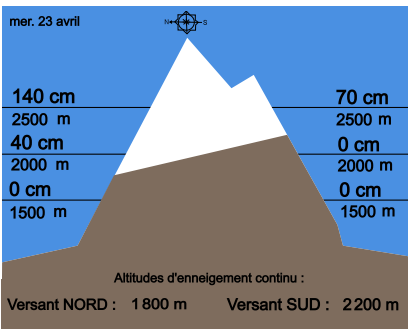
soir



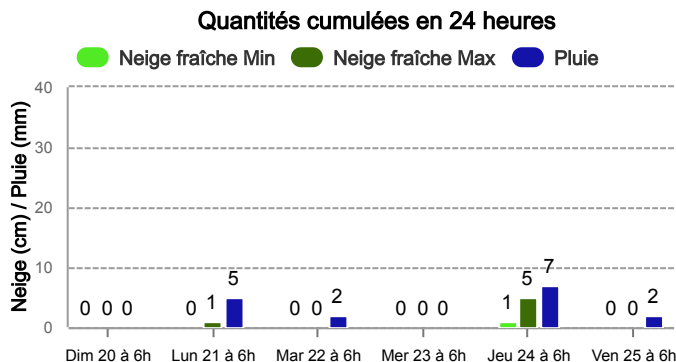
Seuls les sommets émergent au lever du jour, belles éclaircies en matinée. Les reliefs restent chargés et subissent quelques averses l'après-midi.

	1700 m	1900 m	2300 m	2300 m
Pluie-Neige				
Iso 0 °C	2000 m	2200 m	2300 m	2300 m
Vent 2000 m	35 km/h	25 km/h	25 km/h	20 km/h
Vent 3000 m	60 km/h	40 km/h	45 km/h	40 km/h

Épaisseur de neige hors-piste



Précipitations à 1800 m



Tendance du vendredi 25 avril



Indice de risque limité

Risque en baisse, le beau temps qui règne, associé à une remontée de l'isotherme 0 °C, favorise la stabilisations des plaques.

Pour consulter la vigilance en cours, veuillez vous rendre sur le site <https://vigilance.meteofrance.fr/fr>

Météo-France - 73 avenue de Paris, 94165 Saint-Mandé cedex - Contact : [contact@meteo.fr](mailto:contact@meteo.fr)

Rédigé par Météo-France avec la contribution des observateurs du réseau nivo-météorologiques. Partenariat : ANMSM (Maires de Stations de Montagne), DSF (Domaines Skiables de France), ADSP (Directeurs de Pistes et de la Sécurité des Stations de Sports d'Hiver) et autres acteurs de la montagne.

Bulletin neige & avalanches par téléphone au

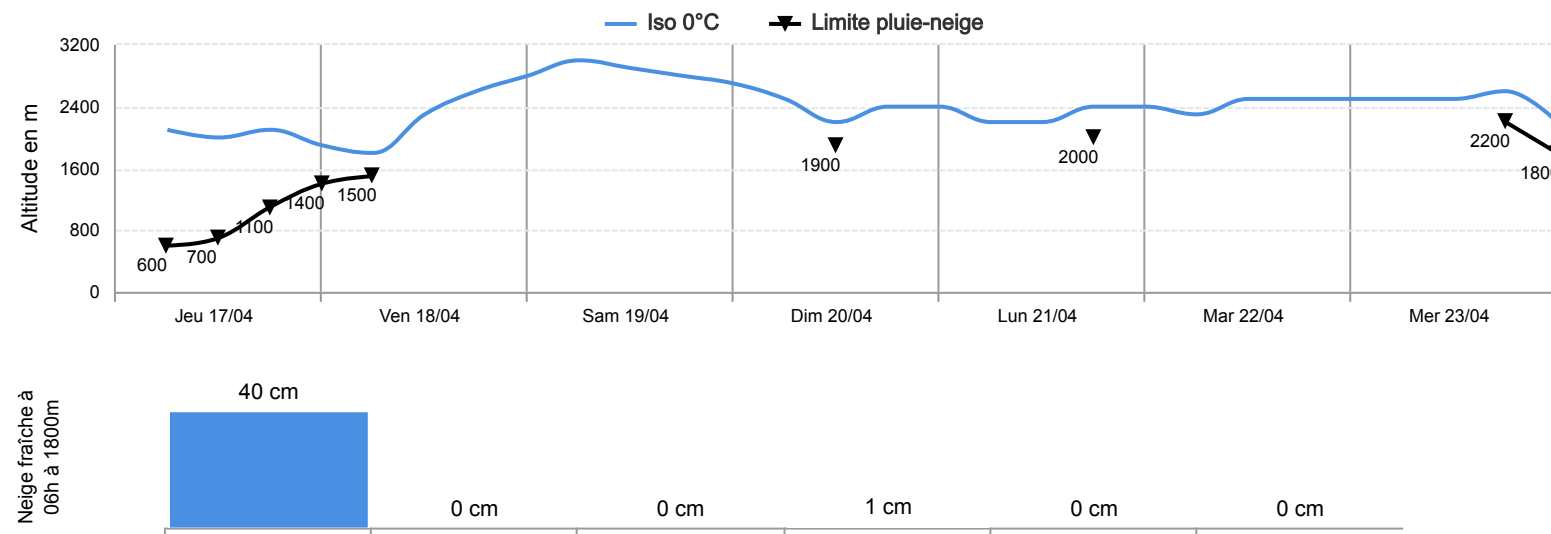
0 892 68 10 20

Service 0,35 € / min  
+ prix appel

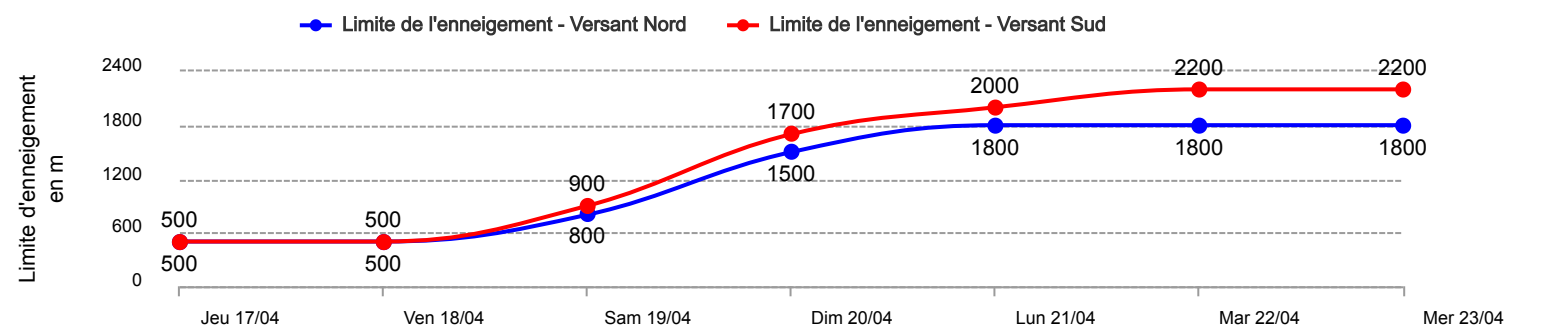
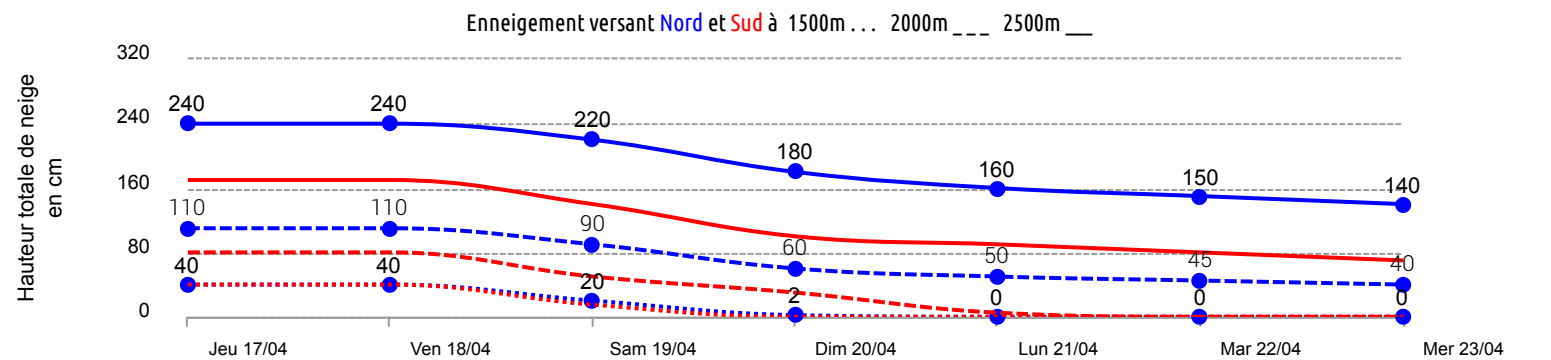


Conditions nivo-météo des 7 derniers jours

	jeu. 17/04				ven. 18/04				sam. 19/04				dim. 20/04				lun. 21/04				mar. 22/04				mer. 23/04				
	03h	09h	15h	21h	03h	09h	15h	21h	03h	09h	15h	21h	03h	09h	15h	21h	03h	09h	15h	21h	03h	09h	15h	21h	03h	09h	15h	21h	
Météo																													
Vent (km/h)	30	35	30	30	35	25	20	25	30	55	80	80	60	50	50	40	40	20	20	10	10	10	10	10	10	15	35	50	
à 3000m																													
Vent (km/h)	15	20	20	10	10	10	15	15	20	35	70	70	50	40	40	30	30	10	10	5	5	5	5	5	5	10	25	30	
à 2000m																													



Risque d'avalanche							
	jeu. 17/04	ven. 18/04	sam. 19/04	dim. 20/04	lun. 21/04	mar. 22/04	mer. 23/04



Pour consulter la vigilance en cours, veuillez vous rendre sur le site <https://vigilance.meteofrance.fr/fr>