



Estimation des risques pour le :

JEUDI 17 AVRIL

FORTE INSTABILITÉ DU MANTEAU NEIGEUX - AVALANCHES VOLUMINEUSES



Indice de risque fort.

**Départs spontanés :** nombreuses avalanches de neige fraîche ou mixtes, grandes à très grandes (taille 3 à 4).

**Déclenchements provoqués :** nombreuses plaques volumineuses, faciles à déclencher.

Indices de risque : 5 très fort - 4 fort - 3 marqué - 2 limité - 1 faible -- En noir : les pentes les plus dangereuses

Stabilité du manteau neigeux

Situation avalancheuse typique :



neige fraîche



neige humide

**Départs spontanés :** au-dessus de 2300/2400 m, avalanches de neige fraîche de plus en plus nombreuses au fil des heures à partir de la nuit de mercredi à jeudi puis en journée de jeudi. Départs ponctuels ou linéaires, mobilisant souvent de gros volumes de neige, notamment en cas de ruptures de couches fragiles persistantes enfouies dans le manteau neigeux.

Certaines avalanches peuvent parcourir d'importants dénivelés, quand un départ en neige sèche mobilise ensuite la neige humide présente à plus basse altitude. Avalanches grandes à très grandes (taille 3 à 4), pouvant atteindre ponctuellement des bas de couloirs non enneigés à proximité du fond des vallées, en cas de topographie favorable.

**Déclenchements provoqués :** nombreuses plaques dans la neige fraîche, faciles à déclencher. Elles engendrent des avalanches volumineuses, en particulier dans les versants ouest, nord à est où des couches fragiles persistantes enfouies maintiennent un risque de larges et épaisses cassures.

Qualité de la neige

L'enneigement déficitaire pour un mois d'avril va s'améliorer nettement avec les fortes chutes de neige en altitude.

**Données observées :** 98 cm au-dessus de Monétier à 2200 m, 218 cm à la Nivôse des Écrins à 2970 m.

**Limite d'enneigement skiable :** probablement vers 1800/2000 m jeudi matin (localement 1600/1700 m au cœur du massif), mais sans sous couche dans les adrets sous 2200/2400 m.

**État de la neige de surface :** neige fraîche en surface du manteau neigeux, lourde et humide sous 2200/2300 m, plus sèche au-dessus, avec des quantités qui deviennent très importantes en montant en altitude.

Aperçu météo pour le jeudi 17 avril

nuit

matin

après-midi

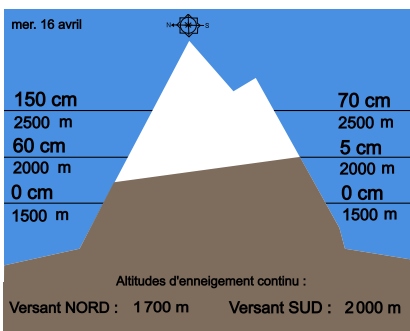
soir



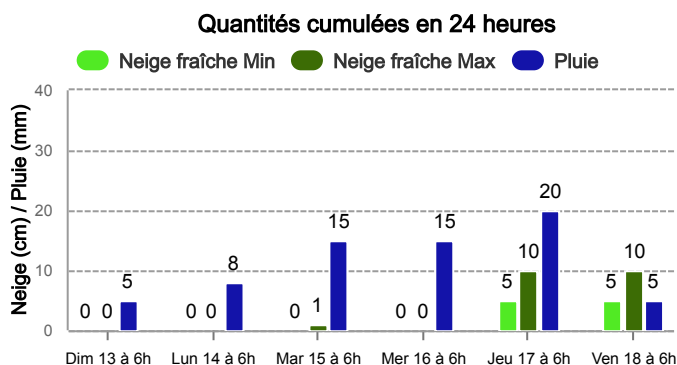
Fortes chutes de neige, apportant 30/50 cm dès 2400 m. Atténuation des précipitations l'après-midi.

|             | nuit    | matin   | après-midi | soir    |
|-------------|---------|---------|------------|---------|
| Pluie-Neige | 1700 m  | 1700 m  | 2000 m     | 1600 m  |
| Iso 0 °C    | 2000 m  | 2000 m  | 2300 m     | 2000 m  |
| Vent 2000 m | 15 km/h | 30 km/h | 25 km/h    | 10 km/h |
| Vent 3000 m | 30 km/h | 40 km/h | 30 km/h    | 15 km/h |

Épaisseur de neige hors-piste



Précipitations à 1800 m



Tendance du vendredi 18 avril



Indice de risque fort

Maintien probable d'un risque fort. Retour d'un temps doux et du soleil d'avril qui va rapidement déstabiliser l'épaisse couche de neige récente.

Pour consulter la vigilance en cours, veuillez vous rendre sur le site <https://vigilance.meteofrance.fr/fr>

Météo-France - 73 avenue de Paris, 94165 Saint-Mandé cedex - Contact : [contact@meteo.fr](mailto:contact@meteo.fr)

Bulletin neige & avalanches par téléphone au

0 892 68 10 20

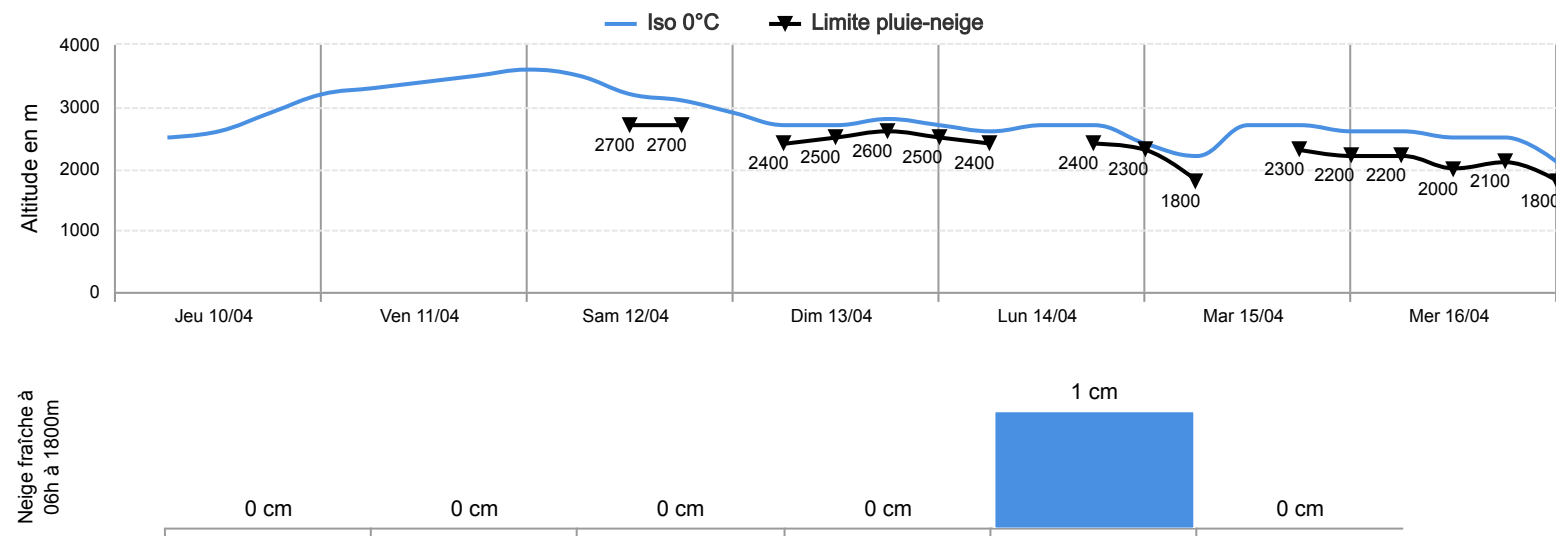
Service 0,35 € / min  
+ prix appel

Rédigé par Météo-France avec la contribution des observateurs du réseau nivo-météorologiques. Partenariat : ANMSM (Maires de Stations de Montagne), DSF (Domaines Skiables de France), ADSP (Directeurs de Pistes et de la Sécurité des Stations de Sports d'Hiver) et autres acteurs de la montagne.



Conditions nivo-météo des 7 derniers jours

|             | jeu. 10/04 |     |     |     | ven. 11/04 |     |     |     | sam. 12/04 |     |     |     | dim. 13/04 |     |     |     | lun. 14/04 |     |     |     | mar. 15/04 |     |     |     | mer. 16/04 |     |     |     |
|-------------|------------|-----|-----|-----|------------|-----|-----|-----|------------|-----|-----|-----|------------|-----|-----|-----|------------|-----|-----|-----|------------|-----|-----|-----|------------|-----|-----|-----|
|             | 03h        | 09h | 15h | 21h | 03h        | 09h | 15h | 21h | 03h        | 09h | 15h | 21h | 03h        | 09h | 15h | 21h | 03h        | 09h | 15h | 21h | 03h        | 09h | 15h | 21h | 03h        | 09h | 15h | 21h |
| Météo       |            |     |     |     |            |     |     |     |            |     |     |     |            |     |     |     |            |     |     |     |            |     |     |     |            |     |     |     |
| Vent (km/h) | 15         | 10  | 10  | 5   | 5          | 10  | 10  | 10  | 15         | 35  | 40  | 40  | 25         | 25  | 25  | 20  | 10         | 20  | 25  | 20  | 25         | 35  | 50  | 60  | 45         | 40  | 35  | 25  |
| à 3000m     |            |     |     |     |            |     |     |     |            |     |     |     |            |     |     |     |            |     |     |     |            |     |     |     |            |     |     |     |
| Vent (km/h) | 5          | 10  | 15  | 5   | 5          | 5   | 10  | 5   | 10         | 20  | 30  | 20  | 10         | 15  | 15  | 10  | 5          | 10  | 15  | 10  | 10         | 20  | 30  | 25  | 25         | 20  | 20  | 15  |
| à 2000m     |            |     |     |     |            |     |     |     |            |     |     |     |            |     |     |     |            |     |     |     |            |     |     |     |            |     |     |     |



|                    |            |            |            |            |            |            |            |
|--------------------|------------|------------|------------|------------|------------|------------|------------|
| Risque d'avalanche |            |            |            |            |            |            |            |
|                    | jeu. 10/04 | ven. 11/04 | sam. 12/04 | dim. 13/04 | lun. 14/04 | mar. 15/04 | mer. 16/04 |

