

# Bulletin d'estimation du risque d'avalanche (valable en dehors des pistes balisées et ouvertes)

## MASSIF : Grandes-Rousses

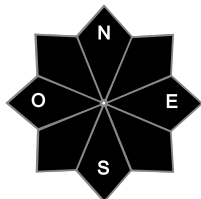
Rédigé le mercredi 16 avril 2025 à 16h



Estimation des risques pour le :

JEUDI 17 AVRIL

IMPORTANTES CUMULS DE NEIGE GÉNÉRANT UNE FORTE ACTIVITÉ AVALANCHEUSE



Indice de risque fort.

**Départs spontanés :** Nombreux départs de grande taille sous les chutes de neige, encore quelques avalanches humides (voire départ au terrain) possibles

**Déclenchements provoqués :** Nombreuses instabilités temporaires dans la neige fraîche

Indices de risque : 5 très fort - 4 fort - 3 marqué - 2 limité - 1 faible -- En noir : les pentes les plus dangereuses

### Stabilité du manteau neigeux

Situation avalancheuse typique :



neige fraîche



neige humide

**Départs spontanés :** Des chutes de neige soutenues concernent le massif depuis mercredi matin, avec des cumuls qui vont approcher 30cm vers 2000m, 50cm vers 2500m et localement jusqu'à 70cm vers les sommets. Ces chutes de neige se poursuivent de manière modérées en matinée de jeudi, avant de faiblir progressivement. Sous ces chutes de neige (ou sous la pluie à plus basse altitude), de nombreux départs spontanés sont à attendre en tout versant. En altitude, ces avalanches seront souvent de grande tailles, et pourraient parfois entraîner l'ensemble du manteau (là où la sous-couche est entièrement humide), pouvant occasionner des avalanches de très grandes tailles. Ce risque devrait progressivement baisser au fil de la journée avec l'affaiblissement des chutes de neige. Localement, des avalanches de neige humide voire des avalanches de fond restent possibles...

**Déclenchements provoqués :** Sur le haut du massif où la neige est tombée froide, de nombreuses instabilités sont présentes et relativement faciles à déclencher. Elles sont difficilement identifiables et concernent l'ensemble des pentes. En journée, la neige de surface se densifie en surface sous l'effet du soleil (malgré la couverture nuageuse), augmentant temporairement l'instabilité. Sous 2000m, le risque de plaque est nettement plus faible, et le risque serait surtout de faire partir de grosses boulettes voire des coulées humides sous les skis.

### Qualité de la neige

**Qualification de l'enneigement :** Importante couche de neige récente : 10-15cm vers 1500m, 40-50cm vers 2500m, localement 70cm vers les hauts sommets. Les chutes de neige se poursuivent en journée... Pas de sous-couche en moyenne montagne et plein Sud raide. Combes Nord un peu plus favorisées. Limites skiabiles pouvant redescendre vers 1500/1800m, avec prudence en l'absence de sous-couche.

**Qualité de neige :** Neige récente souvent humides sous 1800/1900m, neige plus froide au-dessus ( reposant sur une sous-couche très humide). Parfois légèrement ventée. Humidification probable en journée en altitude avec une neige devenant collante.

### Aperçu météo pour le jeudi 17 avril

nuit



matin



après-midi



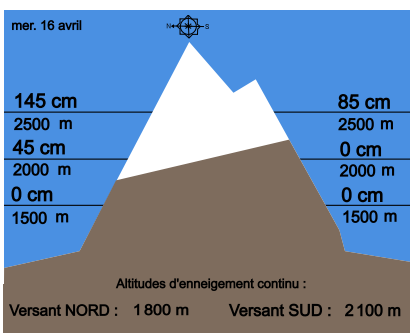
soir



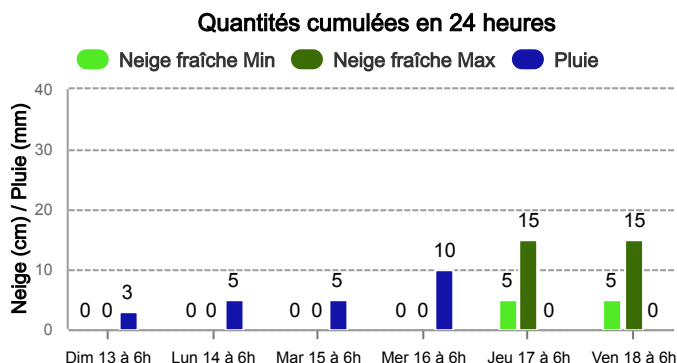
Temps couvert avec des chutes de neige soutenues en matinée, faiblissant en journée. Vent de Nord parfois sensible.

|             | 1500 m  | 1800 m  | 2000 m  |         |
|-------------|---------|---------|---------|---------|
| Pluie-Neige |         |         |         |         |
| Iso 0 °C    | 2000 m  | 2100 m  | 2300 m  | 2000 m  |
| Vent 2000 m | 25 km/h | 20 km/h | 20 km/h | 10 km/h |
| Vent 3000 m | 35 km/h | 35 km/h | 25 km/h | 20 km/h |

### Épaisseur de neige hors-piste



### Précipitations à 1800 m



### Tendance du vendredi 18 avril



Indice de risque fort

Vendredi, risque fort. Belle journée ensoleillée avec un important redoux. La neige récente s'humidifie et de nombreuses coulées humides de grandes tailles possibles en versants ensoleillés.

Pour consulter la vigilance en cours, veuillez vous rendre sur le site <https://vigilance.meteofrance.fr/fr>

Météo-France - 73 avenue de Paris, 94165 Saint-Mandé cedex - Contact : [contact@meteo.fr](mailto:contact@meteo.fr)

Bulletin neige & avalanches par téléphone au

0 892 68 10 20

Service 0,35 € / min  
+ prix appel

Rédigé par Météo-France avec la contribution des observateurs du réseau nivo-météorologiques. Partenariat : ANMSM (Maires de Stations de Montagne), DSF (Domaines Skiabiles de France), ADSP (Directeurs de Pistes et de la Sécurité des Stations de Sports d'Hiver) et autres acteurs de la montagne.

# Bulletin d'estimation du risque d'avalanche

(valable en dehors des pistes balisées et ouvertes)

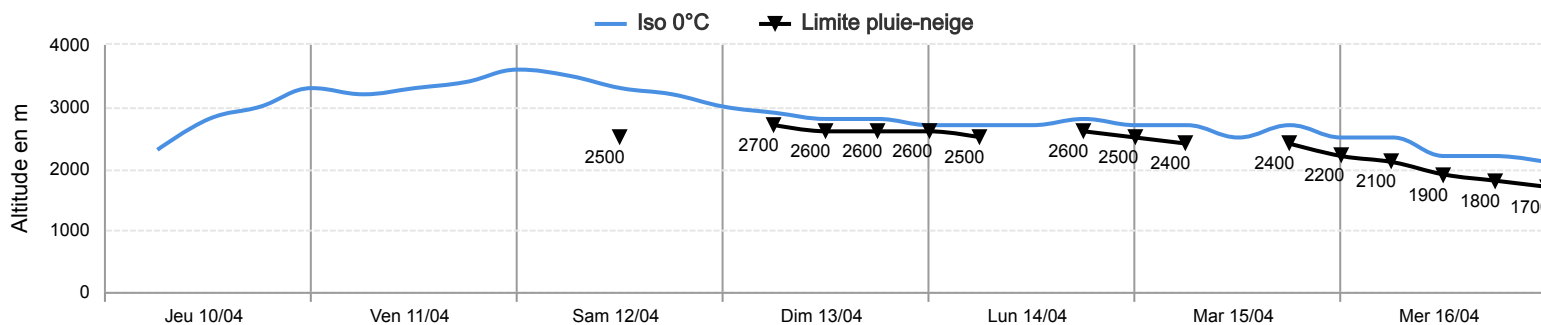
## MASSIF : Grandes-Rousses

Rédigé le mercredi 16 avril 2025 à 16h



### Conditions nivo-météo des 7 derniers jours

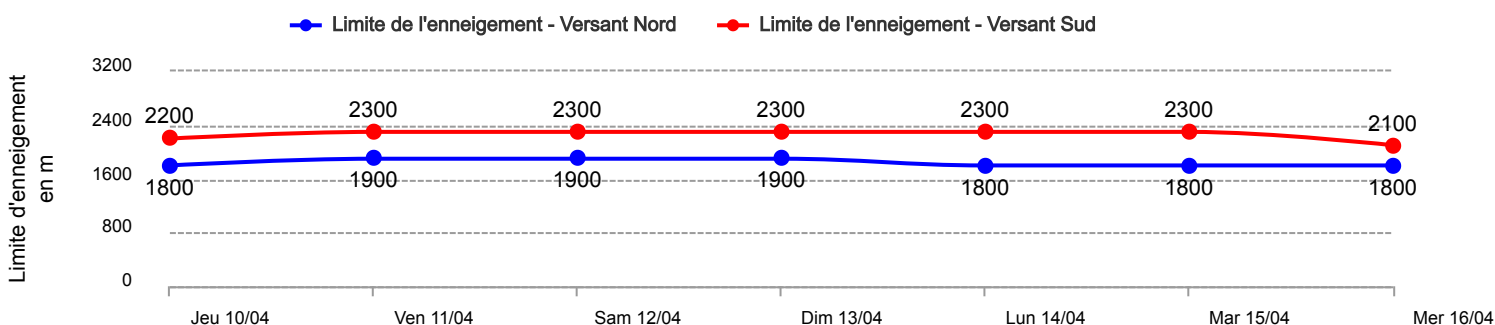
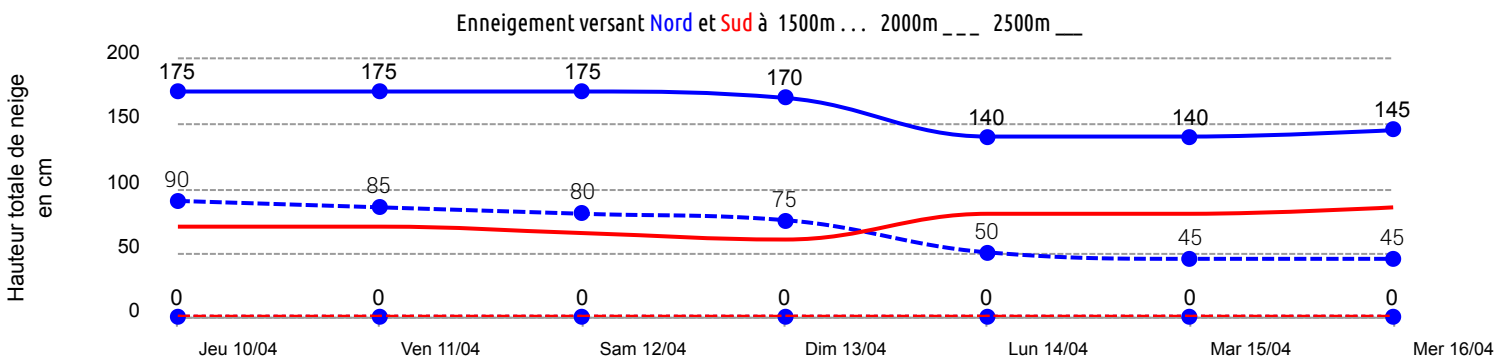
|             | jeu. 10/04 |     |     |     | ven. 11/04 |     |     |     | sam. 12/04 |     |     |     | dim. 13/04 |     |     |     | lun. 14/04 |     |     |     | mar. 15/04 |     |     |     | mer. 16/04 |     |     |     |
|-------------|------------|-----|-----|-----|------------|-----|-----|-----|------------|-----|-----|-----|------------|-----|-----|-----|------------|-----|-----|-----|------------|-----|-----|-----|------------|-----|-----|-----|
|             | 03h        | 09h | 15h | 21h | 03h        | 09h | 15h | 21h | 03h        | 09h | 15h | 21h | 03h        | 09h | 15h | 21h | 03h        | 09h | 15h | 21h | 03h        | 09h | 15h | 21h | 03h        | 09h | 15h | 21h |
| Météo       |            |     |     |     |            |     |     |     |            |     |     |     |            |     |     |     |            |     |     |     |            |     |     |     |            |     |     |     |
| Vent (km/h) | 20         | 20  | 10  | 5   | 5          | 5   | 5   | 5   | 30         | 60  | 55  | 45  | 40         | 35  | 30  | 25  | 20         | 25  | 40  | 45  | 40         | 45  | 60  | 50  | 60         | 45  | 30  | 15  |
| à 3000m     |            |     |     |     |            |     |     |     |            |     |     |     |            |     |     |     |            |     |     |     |            |     |     |     |            |     |     |     |
| Vent (km/h) | 10         | 10  | 5   | 0   | 5          | 0   | 0   | 5   | 15         | 45  | 40  | 35  | 30         | 25  | 20  | 15  | 10         | 15  | 30  | 35  | 25         | 25  | 45  | 35  | 35         | 30  | 20  | 10  |
| à 2000m     |            |     |     |     |            |     |     |     |            |     |     |     |            |     |     |     |            |     |     |     |            |     |     |     |            |     |     |     |



Neige fraîche à  
06h à 1800m

0 cm      0 cm      0 cm      0 cm      0 cm      0 cm

|                       |            |            |            |            |            |            |            |
|-----------------------|------------|------------|------------|------------|------------|------------|------------|
| Risque<br>d'avalanche |            |            |            |            |            |            |            |
|                       | jeu. 10/04 | ven. 11/04 | sam. 12/04 | dim. 13/04 | lun. 14/04 | mar. 15/04 | mer. 16/04 |



Pour consulter la vigilance en cours, veuillez vous rendre sur le site <https://vigilance.meteofrance.fr/fr>

Météo-France - 73 avenue de Paris, 94165 Saint-Mandé cedex - Contact : [contact@meteo.fr](mailto:contact@meteo.fr)

Bulletin neige & avalanches par téléphone au

Rédigé par Météo-France avec la contribution des observateurs du réseau nivo-météorologiques. Partenariat : ANMSM (Maires de Stations de Montagne), DSF (Domaines Skiables de France), ADSP (Directeurs de Pistes et de la Sécurité des Stations de Sports d'Hiver) et autres acteurs de la montagne.

0 892 68 10 20

Service 0,35 € / min  
+ prix appel