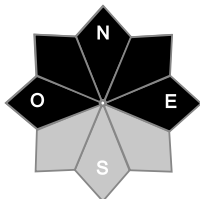




Estimation des risques pour le :

MARDI 15 AVRIL

ACTIVITÉ PERSISTANT EN NEIGE HUMIDE, PARFOIS DE GRANDE TAILLE. NOMBREUSES PLAQUES FORMÉES DANS LA NEIGE FRAÎCHE A HAUTE ALTITUDE



Indice de risque marqué.

Départs spontanés : Surtout en neige humide, taille moyenne à grande

Déclenchements provoqués : Nouvelles plaques à haute altitude, parfois facilement déclenchables et épaisses

Indices de risque : 5 très fort - 4 fort - 3 marqué - 2 limité - 1 faible -- En noir : les pentes les plus dangereuses

Stabilité du manteau neigeux

Situation avalancheuse typique :



neige humide



neige fraîche

Départs spontanés : avalanches de neige humide possibles dans toutes les orientations, plus nombreuses et volumineuses dans les pentes d'un large secteur nord sous 2500 m. Avalanches petites à moyennes, parfois grandes (taille 2 à 3) et sous forme de plaques épaisses parfois jusqu'au terrain. Le manteau neigeux reste humide en profondeur avec un mauvais regel sous 2500 m. Un premier petit départ de surface peut entraîner des départs plus volumineux, ou quand l'humidification atteint une couche fragile persistante enfouie. Les départs les plus volumineux se situent donc en versant nord dans la tranche d'altitude 2200/2500 m. Ces avalanches peuvent parfois parcourir des dénivelés significatifs si la topographie est favorable, en emportant toute la neige humide présente sur le trajet.

- Plus haut que 2700/2800 m, départs non exclus en plaque à vent de taille moyenne (2) en versants nord de haute altitude.

Déclenchements provoqués : au-dessus de 2500/2600 m, plaques dans la neige récente, temporaires et superficielles. Instabilités plus sensibles et épaisses en versants nord au dessus de 2800 m. La neige fraîche tombée sèche et peu ventée se dépose souvent sur de la vieille neige sans cohésion faisant office de couche fragile. Avalanches de taille petite, moyenne (taille 2) en cas de cumuls de neige fraîche importants.

Sous 2500/2600 m, départ en neige humide possible, ponctuel en poire, ou parfois sous forme de plaque en cas de sollicitation d'une couche fragile persistante enfouie.

Qualité de la neige

Enneigement déficitaire pour un mois d'avril.

Données observées : 87 cm à la Nivôse de Millefontes à 2440 m, 42 cm à Isola 2000 à 1900 m.

Limite d'enneigement skiable : vers 1900 m en nord et 2300/2400 m en sud sur terrain herbeux favorable.

État de la neige de surface : il tombe 15 à 30, localement 40 cm de neige fraîche au-dessus de 2500 m dans la nuit de lundi à mardi. Elle s'humidifie rapidement avec le temps doux et nuageux. Elle reste sèche et souvent travaillée par le vent en pentes nord au dessus de 2700/2800m.

Aperçu météo pour le mardi 15 avril

nuit

matin

après-midi

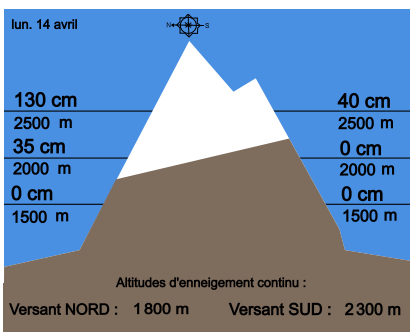
soir



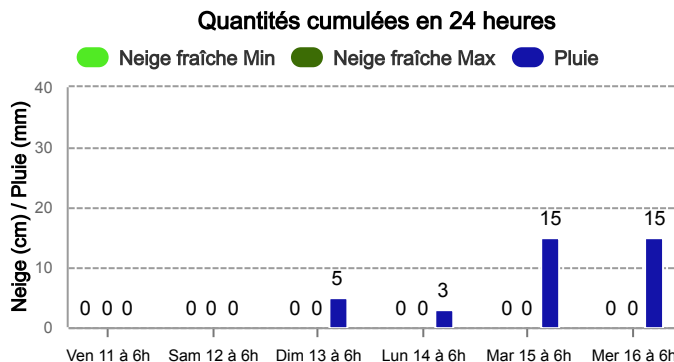
Neige dans la nuit de lundi à mardi...Encore humide et doux en journée, plutôt sec avant une plus nette dégradation en soirée.

	nuit	matin	après-midi	soir
Pluie-Neige	2 000 m		2 300 m	2 200 m
Iso 0 °C	2 400 m	2 700 m	2 700 m	2 500 m
Vent 2000 m	↙ 20 km/h	↗ 10 km/h	↗ 20 km/h	↗ 30 km/h
Vent 3000 m	↗ 40 km/h	↗ 50 km/h	↗ 55 km/h	↗ 60 km/h

Épaisseur de neige hors-piste



Précipitations à 1800 m



Tendance du mercredi 16 avril



Indice de risque marqué

Nouvelle dégradation à partir de la nuit de mardi à mercredi, donnant des cumuls de l'ordre de 20 à 30 cm au delà de 2500 m. Risque marqué

Pour consulter la vigilance en cours, veuillez vous rendre sur le site <https://vigilance.meteofrance.fr/fr>

Météo-France - 73 avenue de Paris, 94165 Saint-Mandé cedex - Contact : contact@meteo.fr

Bulletin neige & avalanches par téléphone au

0 892 68 10 20

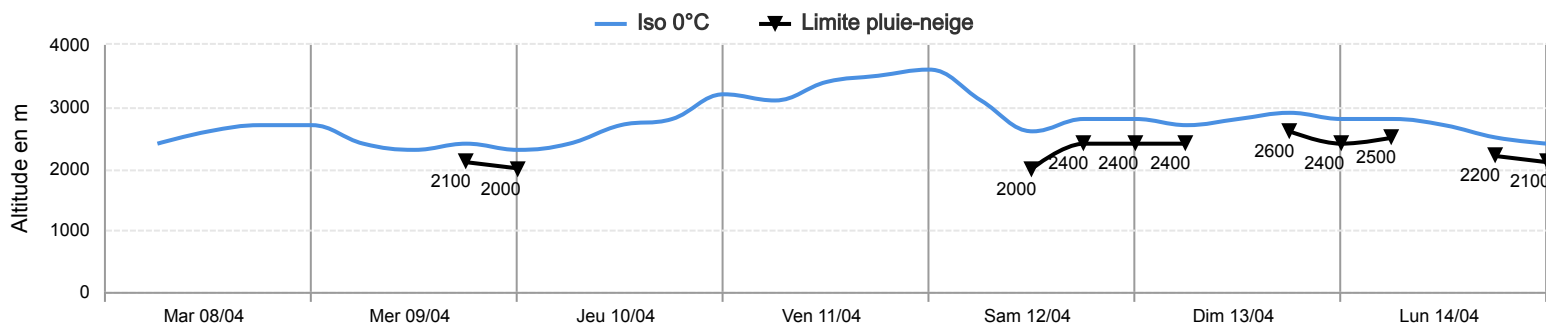
Service 0,35 € / min
+ prix appel

Rédigé par Météo-France avec la contribution des observateurs du réseau nivo-météorologiques. Partenariat : ANMSM (Maires de Stations de Montagne), DSF (Domaines Skiables de France), ADSP (Directeurs de Pistes et de la Sécurité des Stations de Sports d'Hiver) et autres acteurs de la montagne.



Conditions nivo-météo des 7 derniers jours

	mar. 08/04				mer. 09/04				jeu. 10/04				ven. 11/04				sam. 12/04				dim. 13/04				lun. 14/04			
	03h	09h	15h	21h	03h	09h	15h	21h	03h	09h	15h	21h	03h	09h	15h	21h	03h	09h	15h	21h	03h	09h	15h	21h	03h	09h	15h	21h
Météo																												
Vent (km/h)	25	20	10	5	15	25	20	10	15	15	20	15	15	20	25	15	20	35	40	40	30	30	30	25	30	30	40	40
à 3000m																												
Vent (km/h)	15	15	15	5	5	15	20	5	5	15	20	5	10	10	15	10	10	10	20	15	10	15	20	15	10	30	50	50
à 2000m																												



Neige fraîche à
06h à 1800m

0 cm

0 cm

0 cm

0 cm

0 cm

0 cm

Risque
d'avalanche



mar. 08/04



mer. 09/04



jeu. 10/04



ven. 11/04



sam. 12/04



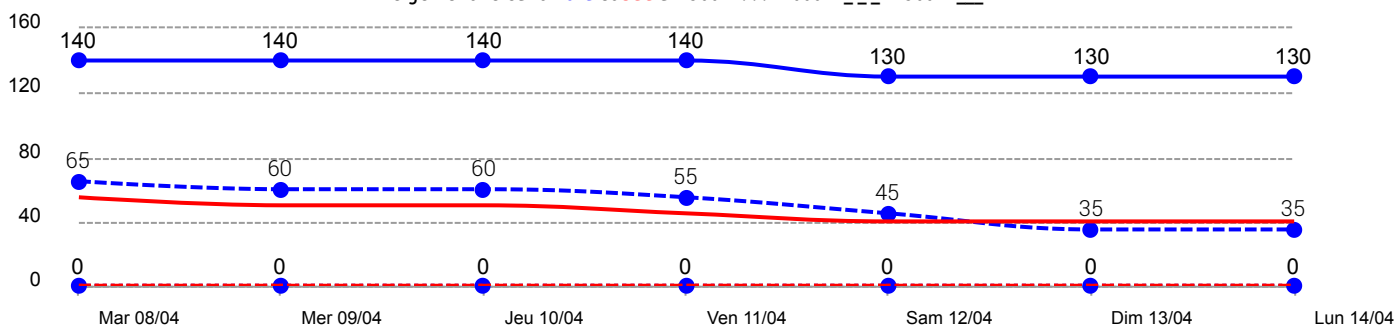
dim. 13/04



lun. 14/04

Hauteur totale de neige
en cm

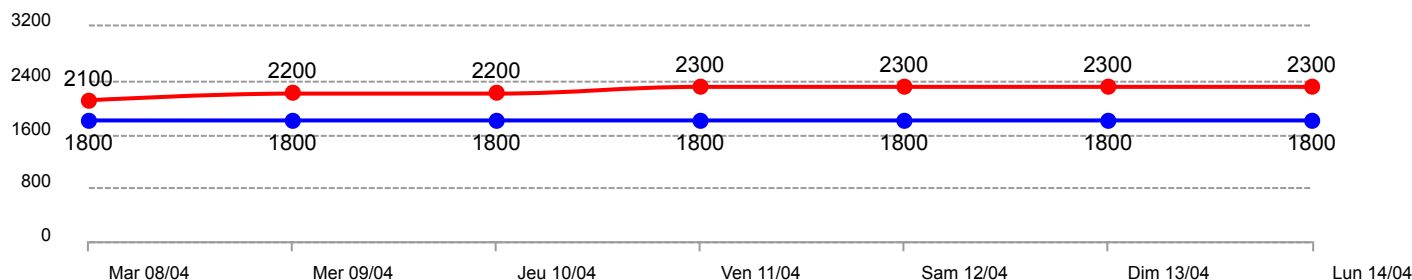
Enneigement versant Nord et Sud à 1500m ... 2000m ___ 2500m ___



Limite d'enneigement
en m

— Limite de l'enneigement - Versant Nord

— Limite de l'enneigement - Versant Sud



Pour consulter la vigilance en cours, veuillez vous rendre sur le site <https://vigilance.meteofrance.fr/fr>