



Estimation des risques pour le :

MARDI 15 AVRIL

POURSUITE DE L'HUMIDIFICATION PROFONDE ET DE LA FONTE DU MANTEAU À TOUTES ALTITUDES.



Indice de risque limité.

Départs spontanés : purges et plaques humides en versants Est, Nord et Ouest.

Déclenchements provoqués : risque faible. Coulée de neige pourrie sous les skis.

Indices de risque : 5 très fort - 4 fort - 3 marqué - 2 limité - 1 faible -- En noir : les pentes les plus dangereuses

Stabilité du manteau neigeux

Situation avalancheuse typique :



neige humide



avalanches de fond

Départs spontanés :

- Nombreuses purges de neige humide, de surface, ou venant racler jusqu'au fond du manteau, possibles à toute heure de la journée, surtout dans les pentes NO à NE. En effet, le manteau neigeux continue de s'humidifier fortement et profondément, quelles que soient la pente et l'altitude. Avalanche de taille 1 (petite) à 2 (moyenne).
- Du **Galibier au Thabor**, une rare plaque épaisse est susceptible de partir spontanément, ou déclenchée en cascade par une première petite purge. Ce scénario est possible dans les pentes NO à NE. Moyennes à grandes avalanches (taille 3) possibles.
- Quelques plaques de fond peuvent rompre à toute heure surtout au-dessus de 2000 m et en Ouest, Nord et Est.
- Risque de rupture de corniches.

Déclenchements provoqués : peu probables. Départs possibles sous les skis en coupant une pente raide en neige gorgée d'eau.

Qualité de la neige

Enneigement : désormais déficitaire à toutes altitudes, après plusieurs semaines douces et peu arrosées. La limite d'enneigement remontent de jour en jour.

Limite skiable : 1800 m en Nord, 2000/2200 m en Sud.

Qualité de la neige : Le regel est mauvais sous 2600/2800 m. Les conditions pour le ski se dégradent encore.

Neige lourde, trempée, pourrie à toutes altitudes et toutes orientations.

Aperçu météo pour le mardi 15 avril

nuit

matin

après-midi

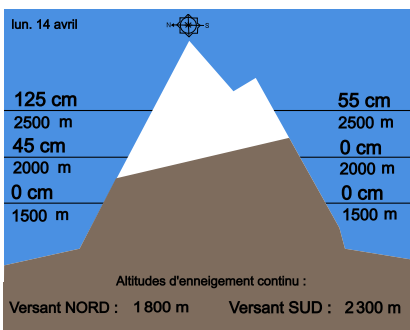
soir



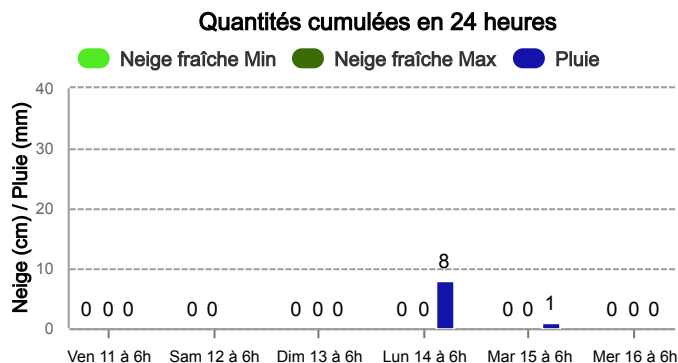
Très nuageux, rares averses le matin, éclaircies parfois larges surtout à la mi-journée. Vent de Sud sensible

Pluie-Neige	2 400 m			
Iso 0 °C	2 800 m	2 700 m	2 800 m	2 700 m
Vent 2000 m	↑ 30 km/h	→ 25 km/h	↑ 40 km/h	↖ 50 km/h
Vent 3000 m	↖ 35 km/h	↖ 40 km/h	↖ 55 km/h	↖ 70 km/h

Épaisseur de neige hors-piste



Précipitations à 1800 m



Tendance du mercredi 16 avril



Indice de risque marqué

Risque en hausse, chutes de neiges dès la moyenne montagne, créant quelques plaques en altitude.

Pour consulter la vigilance en cours, veuillez vous rendre sur le site <https://vigilance.meteofrance.fr/fr>

Météo-France - 73 avenue de Paris, 94165 Saint-Mandé cedex - Contact : contact@meteo.fr

Rédigé par Météo-France avec la contribution des observateurs du réseau nivo-météorologiques. Partenariat : ANMSM (Maires de Stations de Montagne), DSF (Domaines Skiables de France), ADSP (Directeurs de Pistes et de la Sécurité des Stations de Sports d'Hiver) et autres acteurs de la montagne.

Bulletin neige & avalanches par téléphone au

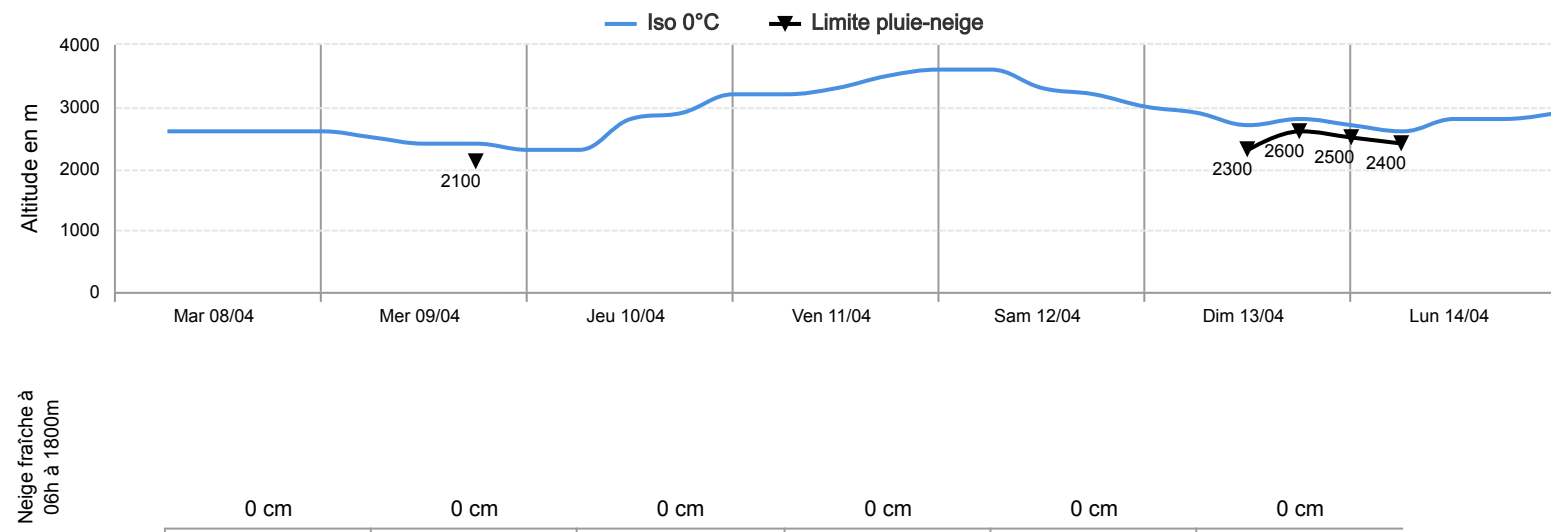
0 892 68 10 20

Service 0,35 € / min
+ prix appel

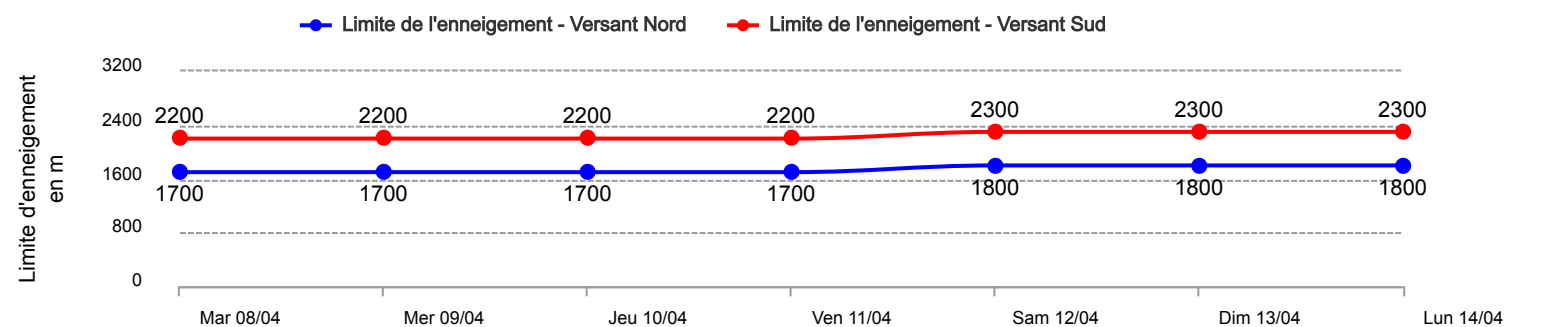
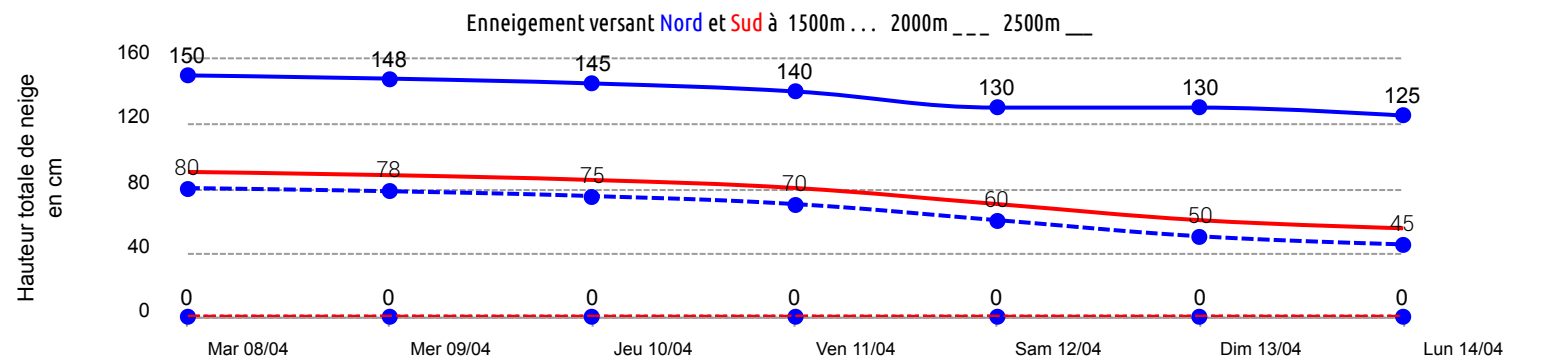


Conditions nivo-météo des 7 derniers jours

	mar. 08/04				mer. 09/04				jeu. 10/04				ven. 11/04				sam. 12/04				dim. 13/04				lun. 14/04			
	03h	09h	15h	21h	03h	09h	15h	21h	03h	09h	15h	21h	03h	09h	15h	21h	03h	09h	15h	21h	03h	09h	15h	21h	03h	09h	15h	21h
Météo																												
Vent (km/h)	30	30	30	20	20	20	20	20	25	20	25	25	15	10	10	10	15	35	40	40	30	25	25	25	20	35	35	35
à 3000m																												
Vent (km/h)	10	10	10	10	10	10	10	10	15	10	15	10	5	5	5	5	5	20	25	25	25	20	20	15	10	20	35	30
à 2000m																												



Risque d'avalanche							
	mar. 08/04	mer. 09/04	jeu. 10/04	ven. 11/04	sam. 12/04	dim. 13/04	lun. 14/04



Pour consulter la vigilance en cours, veuillez vous rendre sur le site <https://vigilance.meteofrance.fr/fr>