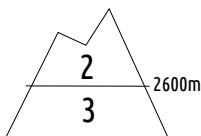




Estimation des risques pour le :

LUNDI 14 AVRIL

ACTIVITÉ MARQUÉE EN NEIGE HUMIDE SOUS LA PLUIE, DÉPARTS PARFOIS TRÈS VOLUMINEUX



Au-dessus de 2600m indice de risque limité, plus bas indice marqué.

Départs spontanés : En neige humidifiée par la pluie. Grandes à très grandes avalanches possibles dans certaines pentes d'un large secteur nord

Déclenchements provoqués : Dans la neige humide principalement, mais des instabilités également en formation dans la neige sèche en versant nord de haute altitude

Indices de risque : 5 très fort - 4 fort - 3 marqué - 2 limité - 1 faible -- En noir : les pentes les plus dangereuses

Stabilité du manteau neigeux

Situation avalancheuse typique :



neige humide



neige ventée

Départs spontanés :

En-dessous de 2500/2600 m environ, avalanches de neige humide possibles en tous versants, généralement ponctuels et de taille petite à moyenne. En orientations nord-ouest, nord et nord-est, des avalanches de grande taille (taille 3) emportant tout le manteau neigeux sont possibles, rarement de très grande taille (taille 4). Le danger est le plus marqué dans la tranche d'altitude 2200/2500 m. La pluie dimanche en fin de journée provoque une humidification complète du manteau neigeux, jusqu'aux couches fragiles persistantes formées en début de saison et présentes à la base du manteau neigeux. Ces avalanches peuvent se déclencher lundi, soit relativement longtemps après la fin de la pluie, le temps que l'eau liquide percole jusqu'au fond du manteau.

Au-dessus de 2600 m, départs de neige récente, généralement humides et peu volumineux.

Déclenchements provoqués :

En dessous de 2500/2600 m environ, instabilités rares mais potentiellement volumineuses. Un skieur peut initier un départ en neige humide, restant généralement ponctuel, parfois en plaque et très volumineux en orientation nord-ouest, nord et nord-est d'altitude comprise entre 2200 et 2600 m.

Au-dessus de 2600 m, instabilités plus superficielles. Plutôt rares et difficilement déclenchables le matin, elles sont un peu plus nombreuses l'après-midi, en formation sous l'effet de la lombarde. Un seul skieur peut alors facilement les déclencher notamment en pente nord de haute altitude, plus haut que 2800 m environ.

Qualité de la neige

Enneigement largement déficitaire pour un mois d'avril. Les températures, élevées depuis le début de mois, ont entraîné une fonte relativement rapide du manteau neigeux.

Données observées : 65 cm vers le col Agnel à 2630 m, 100 cm vers le col Izoard à 2280 m

Limite d'enneigement skiable : vers 1900 m en ubacs, 2400/2500 m en adrets.

État de la neige de surface : manteau neigeux très humide en toute orientation jusque 2600 m environ. Au-dessus, un peu de neige récente rapidement humide au soleil. Neige restant sèche seulement en versant nord au dessus de 2800 m, tombée plutôt poudreuse et peu ventée mais devenant travaillée par la lombarde en cours de journée de lundi.

Aperçu météo pour le lundi 14 avril

nuit



matin



après-midi



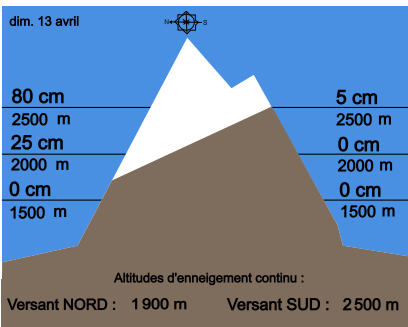
soir



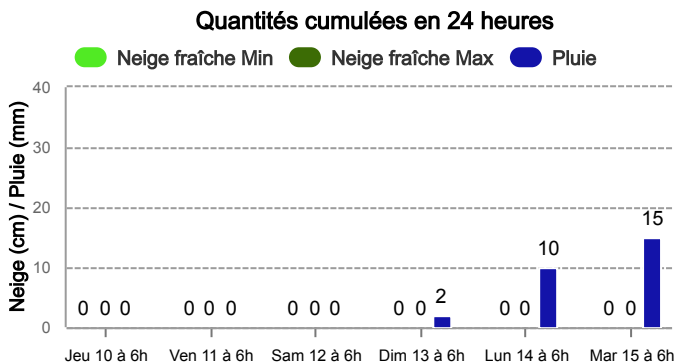
Doux et humide, rares averses en journée. Renforcement de la lombarde, précèdent un passage plus perturbé en nuit de lundi à mardi.

	2 400 m	2 500 m	2 200 m
Pluie-Neige			
Iso 0 °C	2 700 m	2 700 m	2 600 m
Vent 2000 m	10 km/h	20 km/h	30 km/h
Vent 3000 m	20 km/h	30 km/h	40 km/h

Épaisseur de neige hors-piste



Précipitations à 1800 m



Tendance du mardi 15 avril



Indice de risque marqué

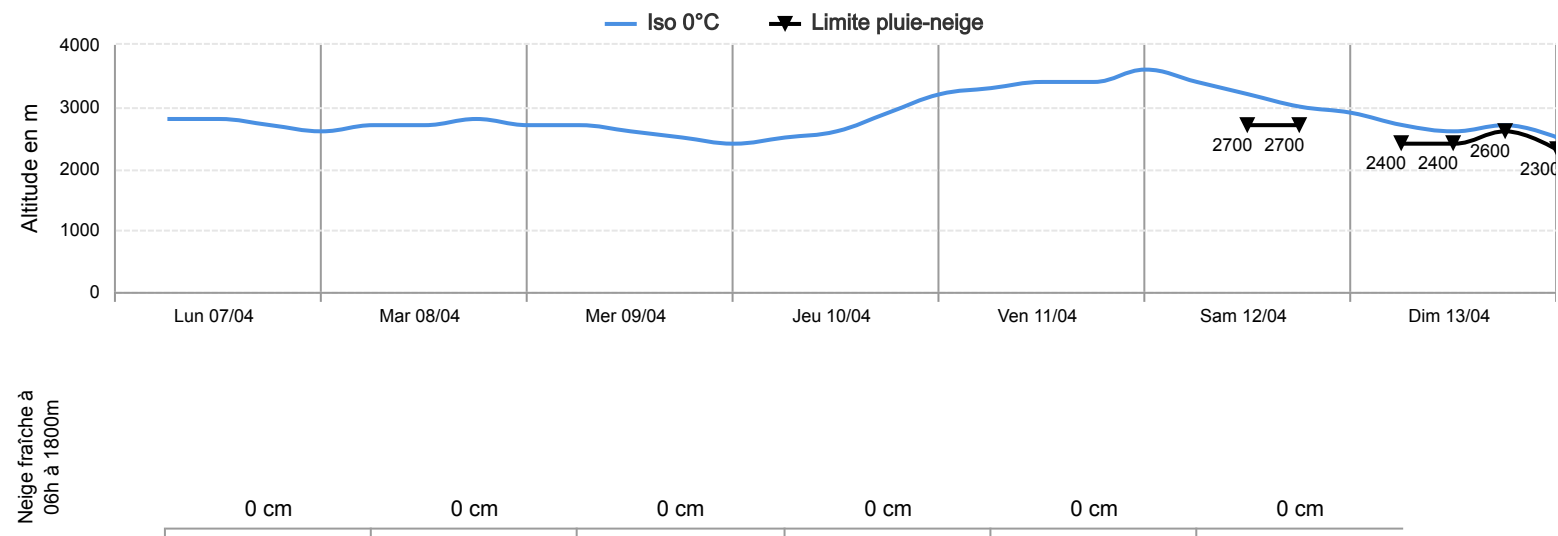
Encore perturbé, mais forte incertitude météo. Activité en neige humide en atténuation progressive. Activité en neige sèche très incertaine, possible risque marqué à haute altitude.

Pour consulter la vigilance en cours, veuillez vous rendre sur le site <https://vigilance.meteofrance.fr/fr>

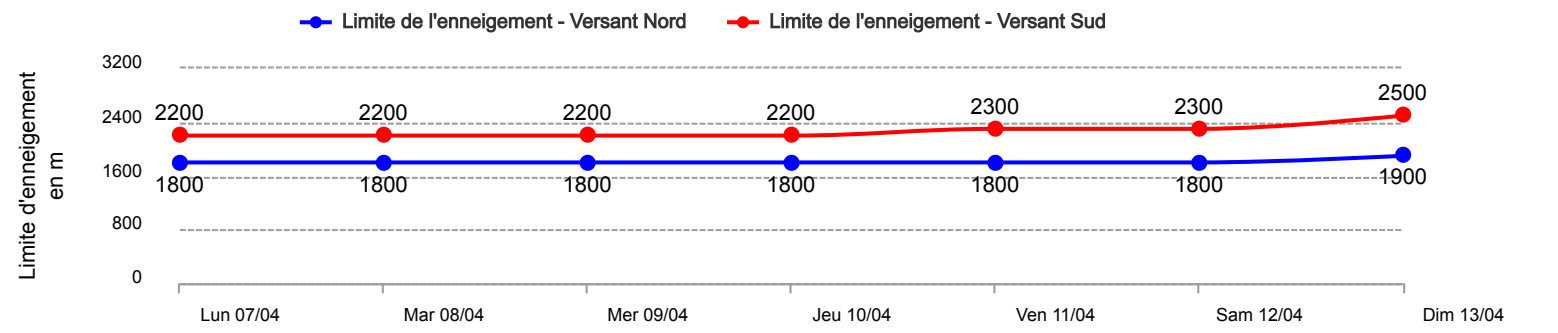
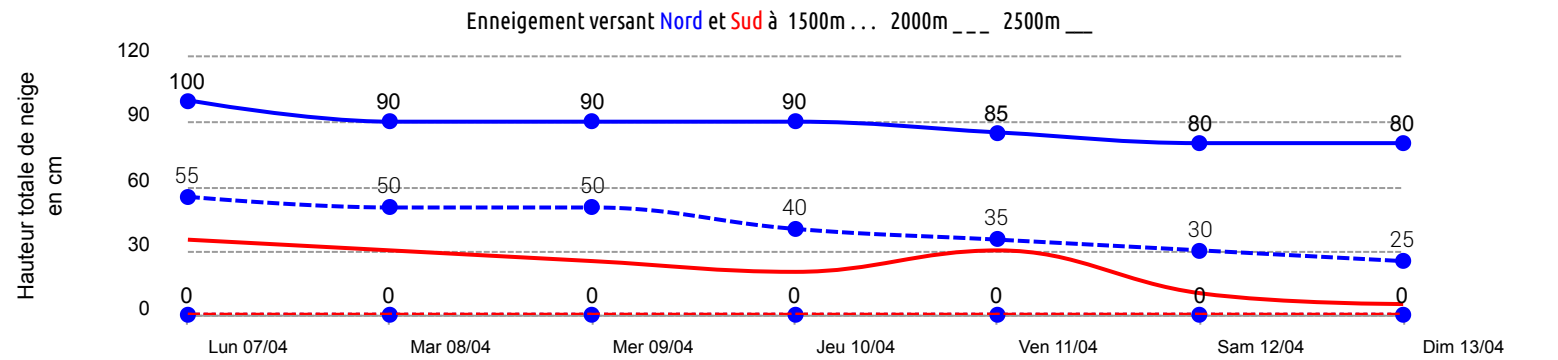


Conditions nivo-météo des 7 derniers jours

	lun. 07/04				mar. 08/04				mer. 09/04				jeu. 10/04				ven. 11/04				sam. 12/04				dim. 13/04			
	03h	09h	15h	21h	03h	09h	15h	21h	03h	09h	15h	21h	03h	09h	15h	21h	03h	09h	15h	21h	03h	09h	15h	21h	03h	09h	15h	21h
Météo																												
Vent (km/h)	15	25	30	25	20	20	25	20	20	20	20	10	15	15	15	10	10	15	20	10	10	30	30	30	20	20	25	20
à 3000m																												
Vent (km/h)	10	15	25	10	10	10	20	10	5	15	25	5	5	10	20	5	5	10	20	5	5	10	25	15	15	15	20	15
à 2000m																												



Risque d'avalanche							
	lun. 07/04	mar. 08/04	mer. 09/04	jeu. 10/04	ven. 11/04	sam. 12/04	dim. 13/04



Pour consulter la vigilance en cours, veuillez vous rendre sur le site <https://vigilance.meteofrance.fr/fr>