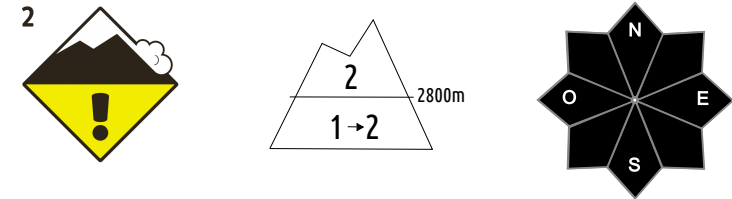




Estimation des risques pour le :

DIMANCHE 06 AVRIL

QUELQUES PLAQUES RÉSIDUELLES PLUS OU MOINS POUDREUSE. AILLEURS, MANTEAU PRINTANIER GLOBALEMENT BIEN STABLE.



Au-dessus de 2800m indice de risque limité, plus bas indice faible évoluant en limité.


Départs spontanés : activité moyenne. Quelques purges de surface et plaques de fond aux heures chaudes.


Déclenchements provoqués : quelques plaques dans les versants Nord de haute altitude.

Indices de risque : 5 très fort - 4 fort - 3 marqué - 2 limité - 1 faible -- En noir : les pentes les plus dangereuses

Stabilité du manteau neigeux

Situation avalancheuse typique :

neige ventée

avalanches de fond

Déclenchements provoqués :

- Dans les pentes ombragées de **Nord-Est/Nord/Nord-Ouest**, au-dessus de 2800 m, bien qu'en voie de stabilisation, de rares plaques peuvent encore être déclenchées au passage d'un skieur. Elles sont d'aspect poudreux, parfois denses, on les trouve sur le haut des faces et des couloirs. Les cassures peuvent atteindre 50 cm et engendrer des avalanches de taille 2 (moyenne), rarement 3 (grandes).
- **Sinon**, le manteau est printanier, le risque consiste à faire **couler sous ses skis la neige humide** en surface en coupant une pente qui aurait trop chauffé (en neige pourrie).

Départs spontanés :





- **Quelques avalanches dans la neige récente au soleil en haute montagne** avec des départs en poire pouvant en cascade mobiliser une plaque en aval. Taille 2, rarement 3.
- **Sinon quelques départs de plaques de fond** attendus sur les sols herbeux et les dalles rocheuses ou **d'avalanches de neige pourrie avec des départs en poire**, possibles en toutes orientations dès le milieu de matinée pour les pentes Est, plus tardivement en sud puis en ouest. . (taille 2 rarement 3)

Qualité de la neige

Aperçu météo pour le dimanche 06 avril

Enneigement : ce retour d'Est aura redonner un coup de blanc temporaire bien appréciable. L'enneigement est limite, voire déficitaire pour la période. Cependant, les perturbations de Sud à répétition ces dernières semaines ont permis d'enneiger très convenablement certains sommets frontaliers.

Limite skiable : vers 1600 m en Nord, et 12000 m en Sud.

	nuit	matin	après-midi	soir
				
Beau temps doux, mais petite bise sur les plus hauts sommets.				
Pluie-Neige				
Iso 0 °C	2 900 m	3 100 m	3 000 m	2 700 m
Vent 3000 m	↓ 20 km/h	↙ 25 km/h	↓ 25 km/h	↓ 25 km/h
Vent 4000 m	↓ 30 km/h	↙ 35 km/h	↙ 35 km/h	↙ 35 km/h

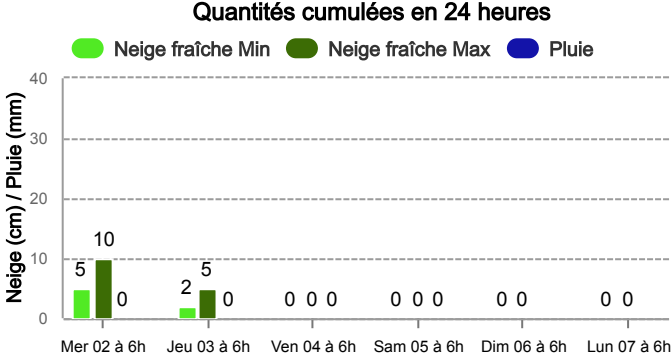
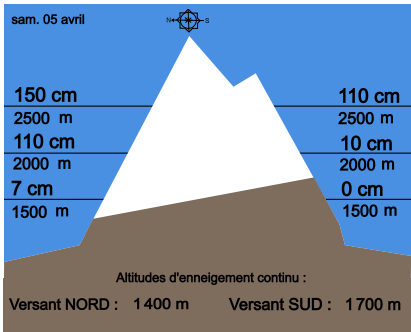
Qualité de la neige :

- **En véritable Nord** ombragé, on trouve de la neige récente, généralement en poudreuse plus ou moins dense (30cm).
- **Dans les autres versants/altitudes**, conditions de printemps avec un bon regel nocturne. La neige décaille au gré de l'ensoleillement et finit pourrie l'après-midi.


Épaisseur de neige hors-piste

Précipitations à 1800 m

Tendance du lundi 07 avril



2



Indice de risque limité

Conditions anticycloniques persistantes, risque inchangé.

Pour consulter la vigilance en cours, veuillez vous rendre sur le site <https://vigilance.meteofrance.fr/fr>

Météo-France - 73 avenue de Paris, 94165 Saint-Mandé cedex - Contact : contact@meteo.fr

Rédigé par Météo-France avec la contribution des observateurs du réseau nivo-météorologiques. Partenariat : ANMSM (Maires de Stations de Montagne), DSF (Domaines Skiables de France), ADSP (Directeurs de Pistes et de la Sécurité des Stations de Sports d'Hiver) et autres acteurs de la montagne.

Bulletin neige & avalanches par téléphone au

0 892 68 10 20

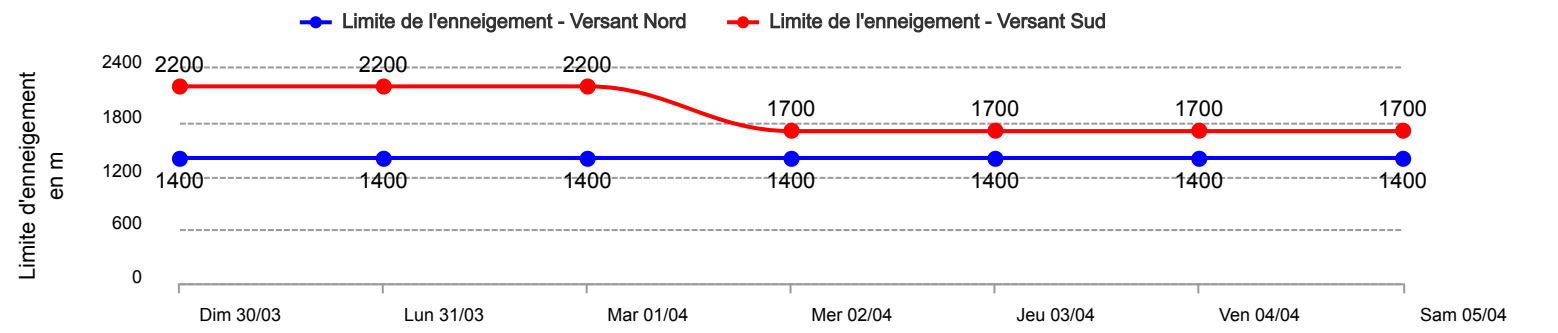
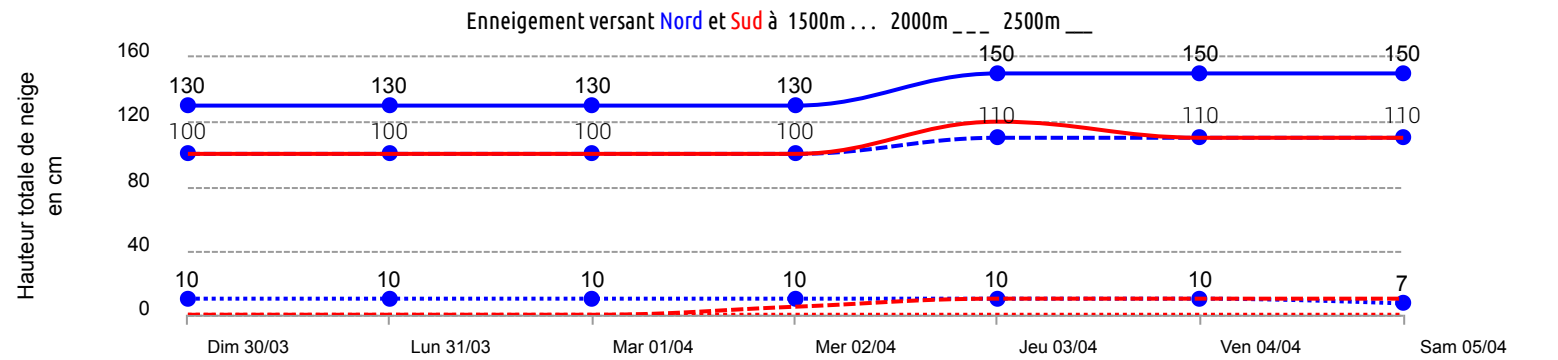
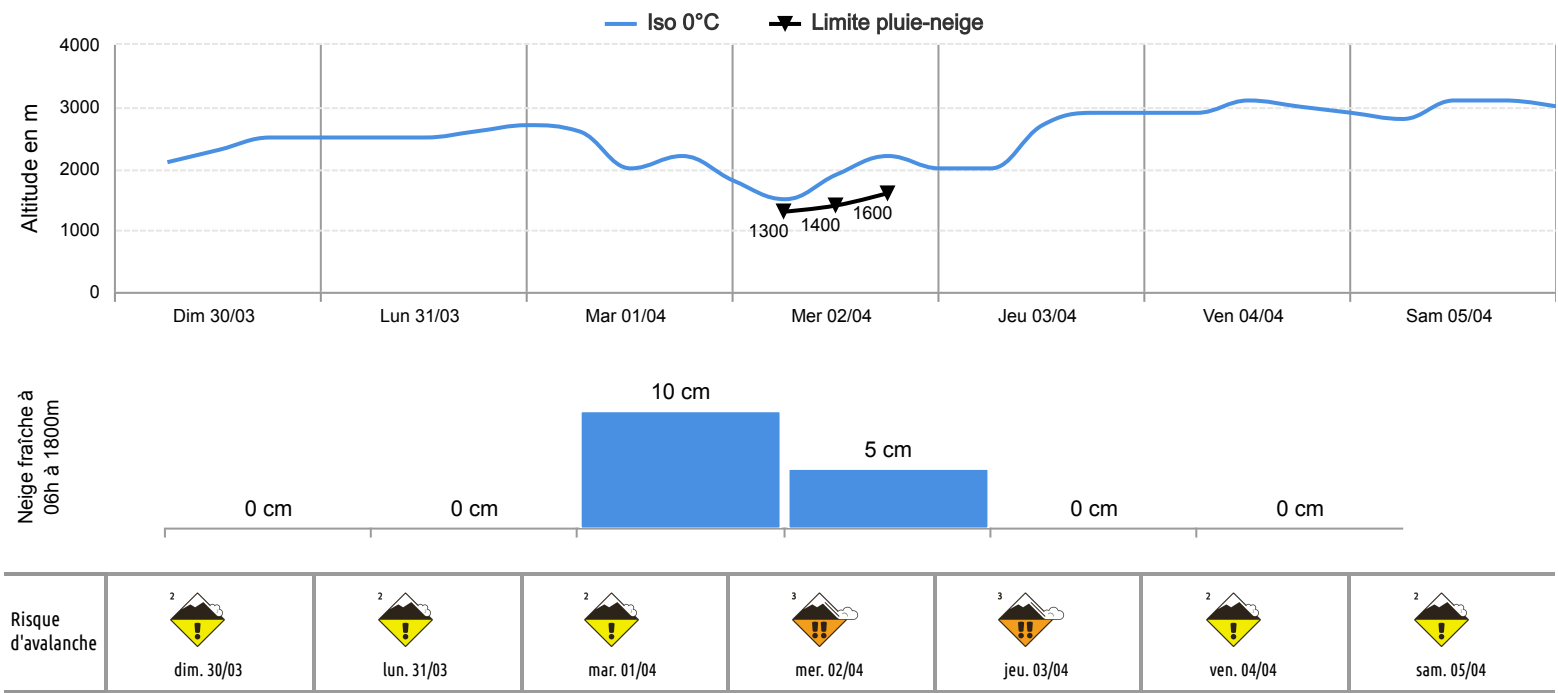
Service 0,35 € / min
+ prix appel



Rédigé le samedi 5 avril 2025 à 16h

Conditions nivo-météo des 7 derniers jours

	dim. 30/03				lun. 31/03				mar. 01/04				mer. 02/04				jeu. 03/04				ven. 04/04				sam. 05/04			
	03h	09h	15h	21h	03h	09h	15h	21h	03h	09h	15h	21h	03h	09h	15h	21h	03h	09h	15h	21h	03h	09h	15h	21h	03h	09h	15h	21h
Météo																												
Vent (km/h)	50	55	50	60	80	110	90	70	65	55	45	50	60	55	55	30	25	15	15	15	10	15	15	15	10	15	20	20
à 4000m																												
Vent (km/h)	30	30	30	40	50	60	40	20	20	35	25	35	50	50	40	20	15	10	5	5	5	10	10	10	5	10	15	15
à 3000m																												



Pour consulter la vigilance en cours, veuillez vous rendre sur le site <https://vigilance.meteofrance.fr/fr>