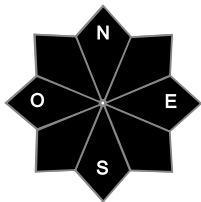
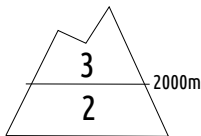




Estimation des risques pour le :

DIMANCHE 16 MARS

INSTABILITÉS DANS LA NEIGE RÉCENTE, ENCORE LOCALEMENT RÉACTIVES



Au-dessus de 2000m indice de risque marqué, plus bas indice limité.

**Départs spontanés :** quelques départs de neige récente dans les pentes raides ensoleillées.

**Déclenchements provoqués :** instabilités en place, localement réactives.

Indices de risque : 5 très fort - 4 fort - 3 marqué - 2 limité - 1 faible -- En noir : les pentes les plus dangereuses

Stabilité du manteau neigeux

Situation avalancheuse typique :



neige fraîche



couche fragile persistante

**Déclenchements provoqués :**

- Des instabilités sont en place dans la neige récente, principalement au-dessus de 2000/2200 m. Ces plaques sont souvent d'aspect poudreux et donc difficilement identifiables, mais localement durcies dans certaines zones exposées au vent de sud soufflant modérément. Elles sont présentes en toutes orientations, même si plus nombreuses dans les orientations ouest à est en passant par le nord, et situées principalement à proximité des crêtes et ruptures de pentes. Elles sont faciles à déclencher par un seul skieur, en particulier dans les versants ouest, nord et est où la neige récente repose souvent sur de la neige à faible cohésion faisant office de couche fragile. Ces instabilités engendrent des avalanches de taille petite à moyenne (taille 1 à 2), voire de grande taille (taille 3) dans des zones d'accumulation au vu des quantités de neige tombées cette semaine.

- Au-dessus de 2400 m environ, une avalanche de grande taille, voire très grande, est possible dans les pentes nord-ouest, nord et nord-est, si la rupture d'une plaque de surface vient solliciter les couches fragiles persistantes enfouies dans le manteau neigeux.

**Départs spontanés :**

Peu probables le matin puis quelques avalanches de neige récente dans les pentes raides ensoleillées. Avalanches de taille petite à moyenne.

Qualité de la neige

**Enneigement :** restant déficitaire pour la saison, mais en amélioration avec les récentes chutes de neige.

Données observées : 126 cm dans le vallon du Chardonnet à 2455 m, 110 cm à la station de Montgenèvre à 2134 m, 59 cm à la nivôse des Rochilles à 2440 m.

**Limite d'enneigement skiable :** vers 1500/1600 m, mais pas de sous-couche sous 1900/2000 m dans les pentes bien ensoleillées.

**État de la neige de surface :** les chutes de neige de la nuit de vendredi à samedi ont apporté 5/10 cm localement. Quelques cm supplémentaires se rajoutent lors des chutes ce samedi. Cette neige est légère au-dessus de 2000/2200 m, mais plus lourde en dessous.

Aperçu météo pour le dimanche 16 mars

nuit



matin



après-midi



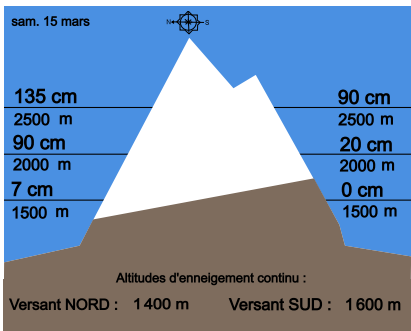
soir



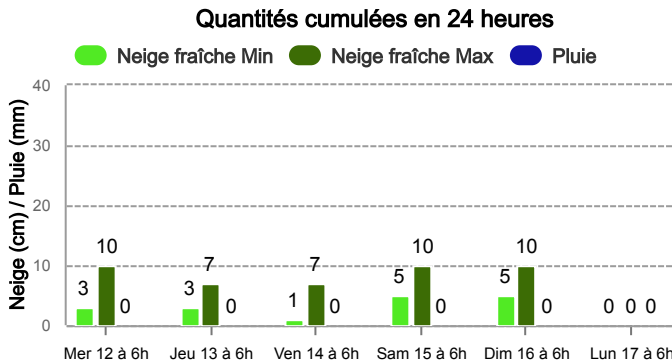
Temps ensoleillé en journée. Quelques nuages l'après-midi vers l'Italie.

	1200 m	1100 m	1800 m	1500 m
Pluie-Neige	1200 m			
Iso 0 °C	1100 m	1100 m	1800 m	1500 m
Vent 2000 m	↙ 5 km/h	↖ 5 km/h	↗ 5 km/h	↘ 0 km/h
Vent 3000 m	→ 10 km/h	→ 5 km/h	→ 10 km/h	↘ 10 km/h

Épaisseur de neige hors-piste



Précipitations à 1800 m



Tendance du lundi 17 mars



Indice de risque marqué

Maintien d'un risque marqué avec toujours des plaques facilement déclenchantes.

Pour consulter la vigilance en cours, veuillez vous rendre sur le site <https://vigilance.meteofrance.fr/fr>

Météo-France - 73 avenue de Paris, 94165 Saint-Mandé cedex - Contact : [contact@meteo.fr](mailto:contact@meteo.fr)

Rédigé par Météo-France avec la contribution des observateurs du réseau nivo-météorologiques. Partenariat : ANMSM (Maires de Stations de Montagne), DSF (Domaines Skiables de France), ADSP (Directeurs de Pistes et de la Sécurité des Stations de Sports d'Hiver) et autres acteurs de la montagne.

Bulletin neige & avalanches par téléphone au

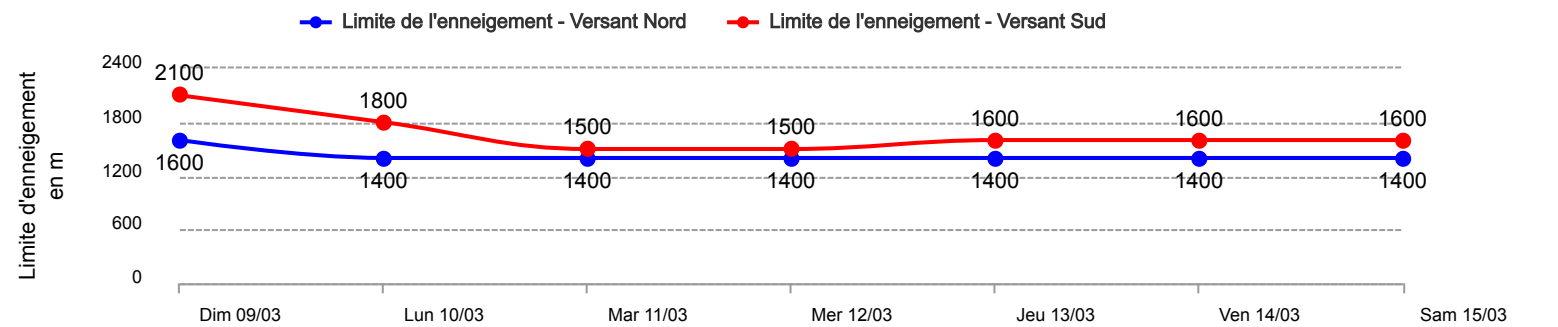
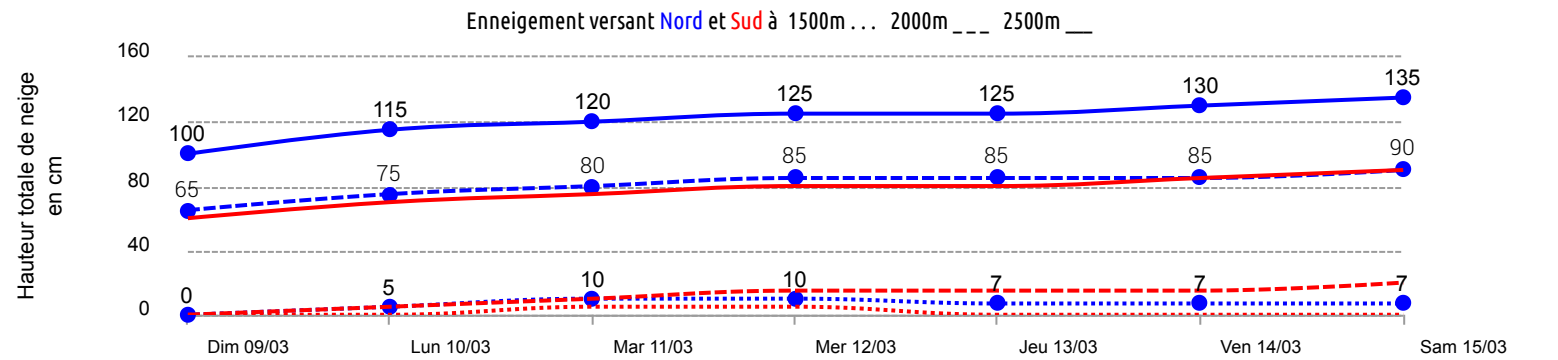
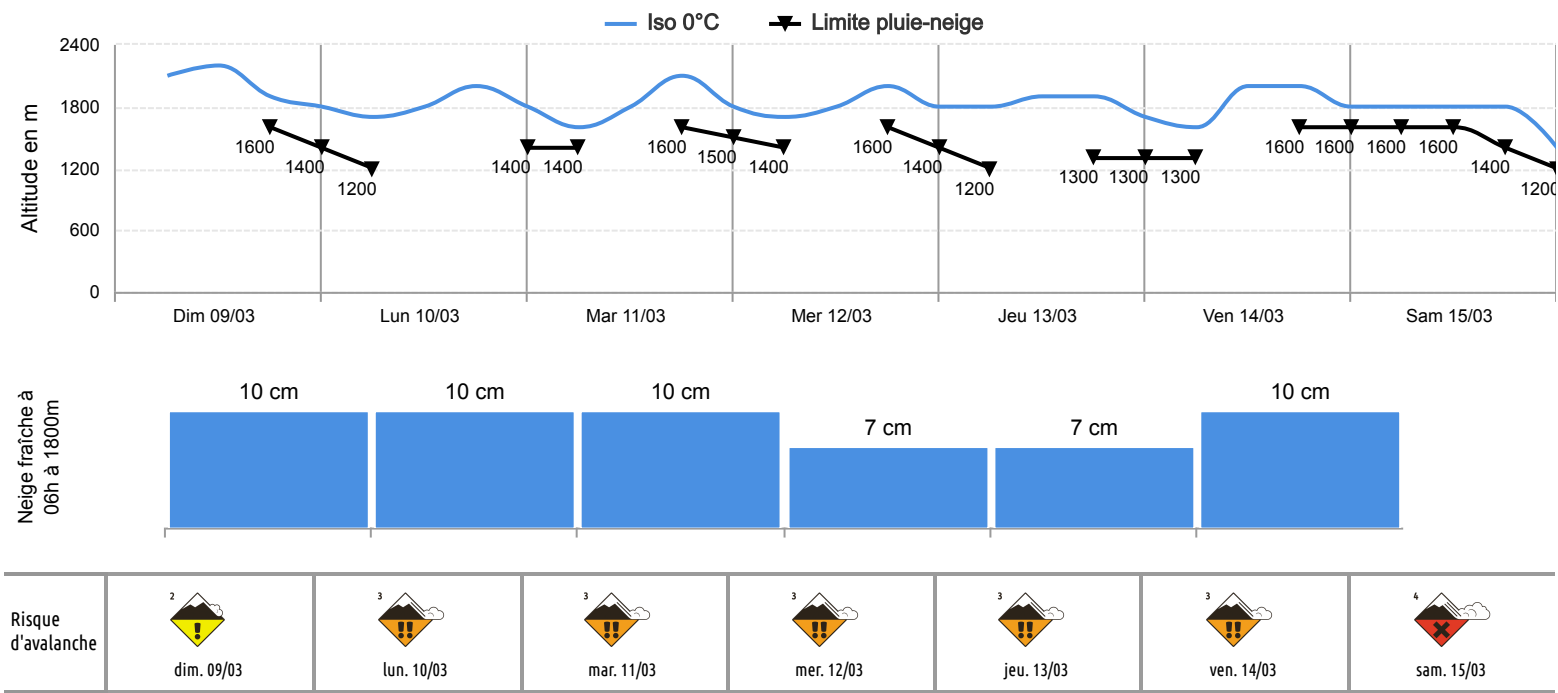
0 892 68 10 20

Service 0,35 € / min  
+ prix appel



Conditions nivo-météo des 7 derniers jours

	dim. 09/03				lun. 10/03				mar. 11/03				mer. 12/03				jeu. 13/03				ven. 14/03				sam. 15/03			
	03h	09h	15h	21h	03h	09h	15h	21h	03h	09h	15h	21h	03h	09h	15h	21h	03h	09h	15h	21h	03h	09h	15h	21h	03h	09h	15h	21h
Météo																												
Vent (km/h)	55	65	70	70	30	30	35	40	30	25	35	35	35	15	20	35	45	55	40	35	20	20	25	20	25	25	25	5
à 3000m																												
Vent (km/h)	50	60	65	65	10	10	10	10	15	10	20	15	20	10	10	15	20	40	15	10	15	15	20	15	15	20	5	5
à 2000m																												



Pour consulter la vigilance en cours, veuillez vous rendre sur le site <https://vigilance.meteofrance.fr/fr>