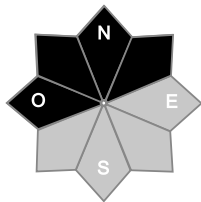
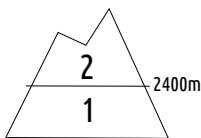




Estimation des risques pour le :

JEUDI 06 MARS

MANTEAU NEIGEUX GÉNÉRALEMENT STABILISÉ. RARE DÉPART VOLUMINEUX ENCORE POSSIBLE EN UBACS D'ALTITUDE



Au-dessus de 2400m indice de risque limité, plus bas indice faible.

Départs spontanés : peu probables

Déclenchements provoqués : rare plaque épaisse en versants froids d'altitude

Indices de risque : 5 très fort - 4 fort - 3 marqué - 2 limité - 1 faible -- En noir : les pentes les plus dangereuses

Stabilité du manteau neigeux

Situation avalancheuse typique :



couche fragile persistante

Déclenchements provoqués :

- au-dessus de 2200 m environ, minces plaques résiduelles et d'autres en formation sous l'action d'un vent d'est à sud-est qui se renforce. Présentes principalement dans les pentes froides, ces nouvelles instabilités sont réactives mais restent de petite taille / de faible épaisseur.

- à partir de 2400/2500 m environ, dans les versants d'un large secteur nord, le déclenchement d'une épaisse plaque dure est toujours possible, reposant sur une couche fragile enfouie en fond de manteau neigeux. Déclenchement très difficile nécessitant une forte contrainte et engendrant une avalanche généralement moyenne à grande (taille 2 à 3).

Départs spontanés : peu probables, éventuellement un départ superficiel en neige humide dans les pentes sud bien ensoleillées.

Qualité de la neige

Enneigement tout juste correct au-dessus de 2000/2200 m, déficitaire à très déficitaire plus bas.

Données observées : 167 cm à la nivôse des Écrins à 2970 m, 133 cm à Monêtier à 2190 m, 72 cm à Puy-Saint-Vincent à 1680 m.

Limite d'enneigement skiable : vers 1500 m en ubacs, plutôt 2000 m en adrets, en terrain herbeux peu pentu.

État de la neige de surface : manteau neigeux printanier. En adrets, croûté au petit matin puis se ramollissant et s'humidifiant progressivement jusqu'à 2300/2500 m au soleil en journée. En Ubacs, neige alternant entre poudre et neige cartonnée. Encore d'aspect poudreux dans de rares combes nord de haute altitude.

Aperçu météo pour le jeudi 06 mars

nuit



matin



après-midi



soir

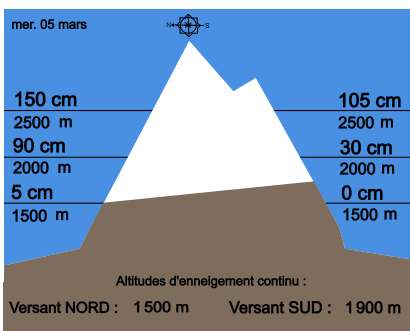


Temps sec et doux. +5° à 2000 m et -1° à 3000 m.

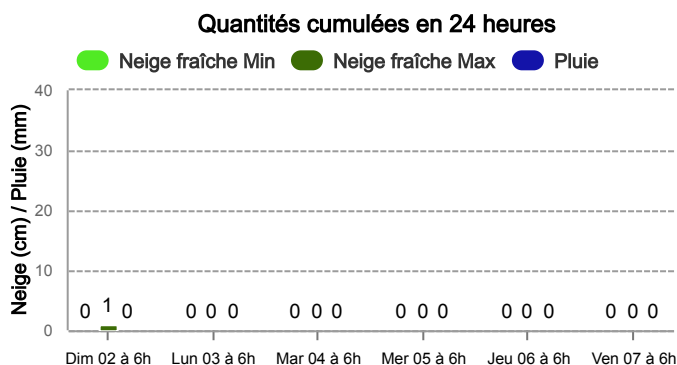
Pluie-Neige

Iso 0 °C	2 100 m	2 100 m	2 200 m	2 000 m
Vent 2000 m	15 km/h	15 km/h	20 km/h	25 km/h
Vent 3000 m	30 km/h	25 km/h	25 km/h	30 km/h

Épaisseur de neige hors-piste



Précipitations à 1800 m



Tendance du vendredi 07 mars



Indice de risque limité

Risque restant limité avec le maintien d'un temps sec et doux. Rare plaque dure enfouie en haute montagne.

Pour consulter la vigilance en cours, veuillez vous rendre sur le site <https://vigilance.meteofrance.fr/fr>

Météo-France - 73 avenue de Paris, 94165 Saint-Mandé cedex - Contact : [contact@meteo.fr](mailto:contact@meteo.fr)

Bulletin neige & avalanches par téléphone au

0 892 68 10 20


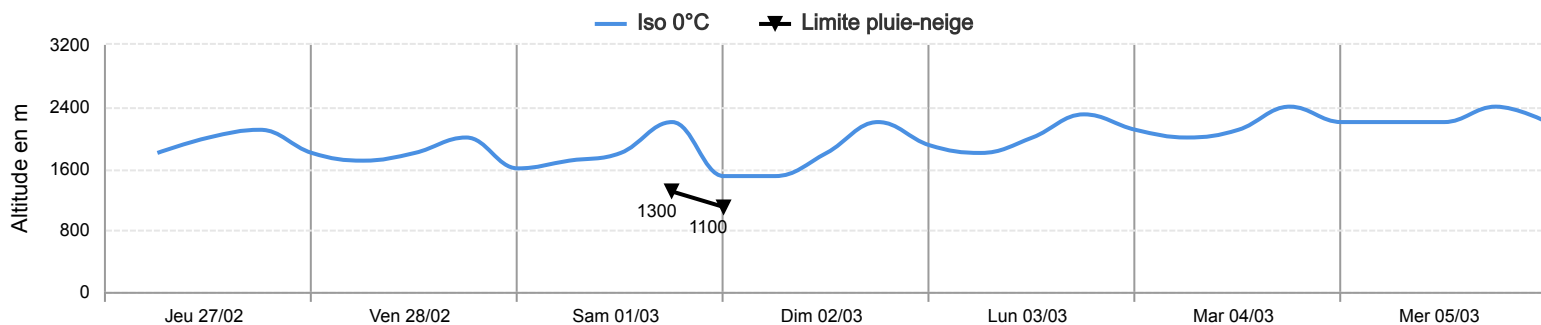
Service 0,35 € / min  
+ prix appel

Rédigé par Météo-France avec la contribution des observateurs du réseau nivo-météorologiques. Partenariat : ANMSM (Maires de Stations de Montagne), DSF (Domaines Skiables de France), ADSP (Directeurs de Pistes et de la Sécurité des Stations de Sports d'Hiver) et autres acteurs de la montagne.

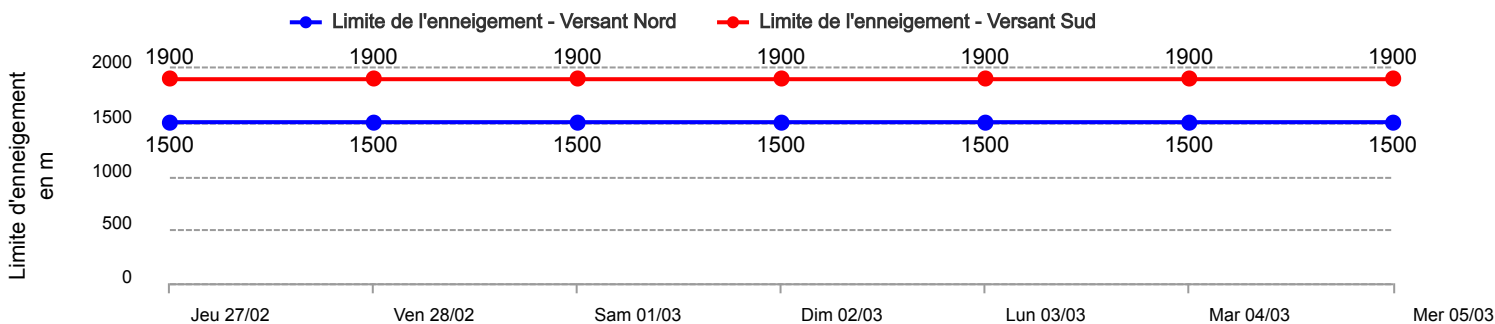
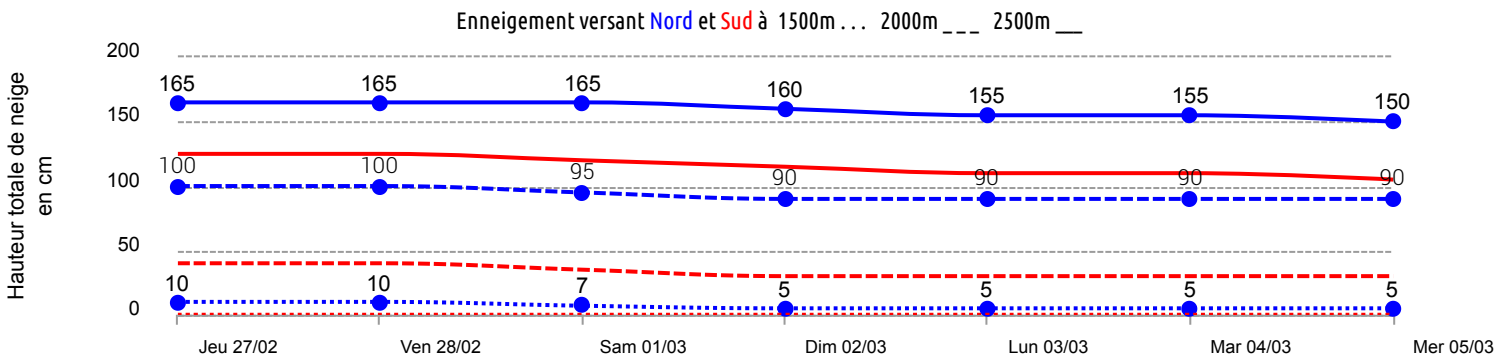


Conditions nivo-météo des 7 derniers jours

	jeu. 27/02				ven. 28/02				sam. 01/03				dim. 02/03				lun. 03/03				mar. 04/03				mer. 05/03			
	03h	09h	15h	21h	03h	09h	15h	21h	03h	09h	15h	21h	03h	09h	15h	21h	03h	09h	15h	21h	03h	09h	15h	21h	03h	09h	15h	21h
Météo																												
Vent (km/h)	40	40	20	20	15	10	10	10	10	20	30	50	50	40	30	20	25	20	15	20	15	10	10	15	15	20	15	25
à 3000m																												
Vent (km/h)	25	35	5	5	5	5	10	10	10	10	15	30	30	20	15	15	15	10	10	15	10	10	10	10	10	10	10	15
à 2000m																												



Risque d'avalanche							
	jeu. 27/02	ven. 28/02	sam. 01/03	dim. 02/03	lun. 03/03	mar. 04/03	mer. 05/03



Pour consulter la vigilance en cours, veuillez vous rendre sur le site <https://vigilance.meteofrance.fr/fr>