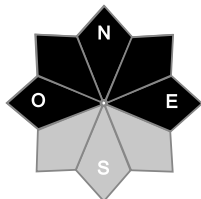
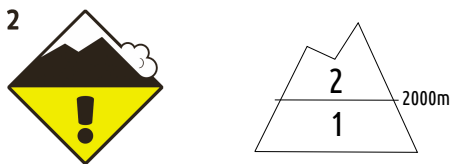




Estimation des risques pour le :

JEUDI 27 FÉVRIER

QUELQUES INSTABILITÉS DANS LA NEIGE RÉCENTE EN HAUTE MONTAGNE.



Au-dessus de 2000m indice de risque limité, plus bas indice faible.

Départs spontanés : Petites purges au soleil.

Déclenchements provoqués : Présence de quelques plaques friables en altitude.

Indices de risque : 5 très fort - 4 fort - 3 marqué - 2 limité - 1 faible -- En noir : les pentes les plus dangereuses

Stabilité du manteau neigeux

Situation avalancheuse typique :



neige ventée

Déclenchements provoqués : après la petite chute de neige de mardi associée à un vent de sud-ouest soutenu, suivi du vent de nord de ce mercredi, les accumulations qui se sont formées sont encore facilement déclenchables. Ces plaques d'aspect poudreux se situent surtout au dessus de 2000 m, plutôt à proximité des ruptures de pente, et sont généralement de faibles dimensions (cassures de 15/25 cm).

Départs spontanés : à la faveur d'une trouée ensoleillée, une coulée dans une pente raide sera possible jeudi, mais rare. Le risque de départ spontané d'une avalanche de glissement emportant la neige jusqu'au sol est toujours présent dans les pentes herbeuses à plus de 2000 m, bien que très rare.

Qualité de la neige

Qualification de l'enneigement : L'enneigement est bien déficitaire en moyenne montagne et à peine correct pour la saison dans les combes "froides" d'altitude. Les limites skiables varient de 1400/1500 m en secteurs froids à 1800/2000 m en Sud.

Qualité de neige : La petite couche de neige tombée ce mardi, souvent travaillée par le vent en altitude, s'est déposée sur une neige dense/humide, sauf en versants ombragés de haute montagne où le manteau était resté froid.

Aperçu météo pour le jeudi 27 février

nuit

matin

après-midi

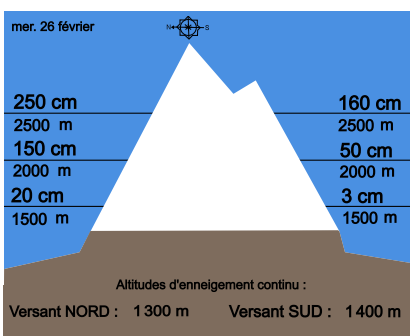
soir



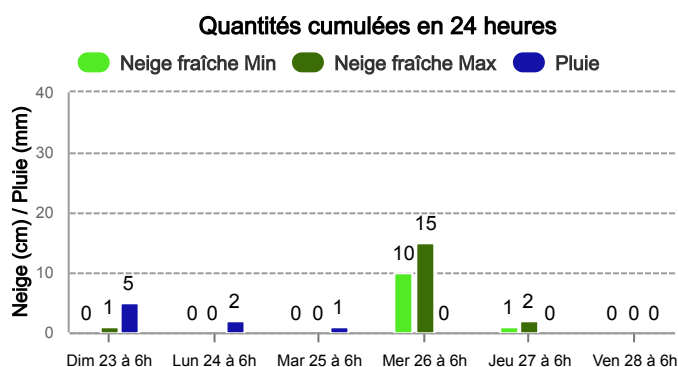
Pluie-Neige

Iso 0 °C	1300 m	1600 m	1600 m	1400 m
Vent 2000 m	20 km/h	15 km/h	20 km/h	20 km/h
Vent 3000 m	30 km/h	25 km/h	30 km/h	30 km/h

Épaisseur de neige hors-piste



Précipitations à 1800 m



Tendance du vendredi 28 février



Indice de risque limité

Vendredi, poursuite de la stabilisation de la neige récente. Probabilité de déclenchement de plaque en baisse. Rare activité avalancheuse spontanée.

Pour consulter la vigilance en cours, veuillez vous rendre sur le site <https://vigilance.meteofrance.fr/fr>

Météo-France - 73 avenue de Paris, 94165 Saint-Mandé cedex - Contact : contact@meteo.fr

Bulletin neige & avalanches par téléphone au

0 892 68 10 20

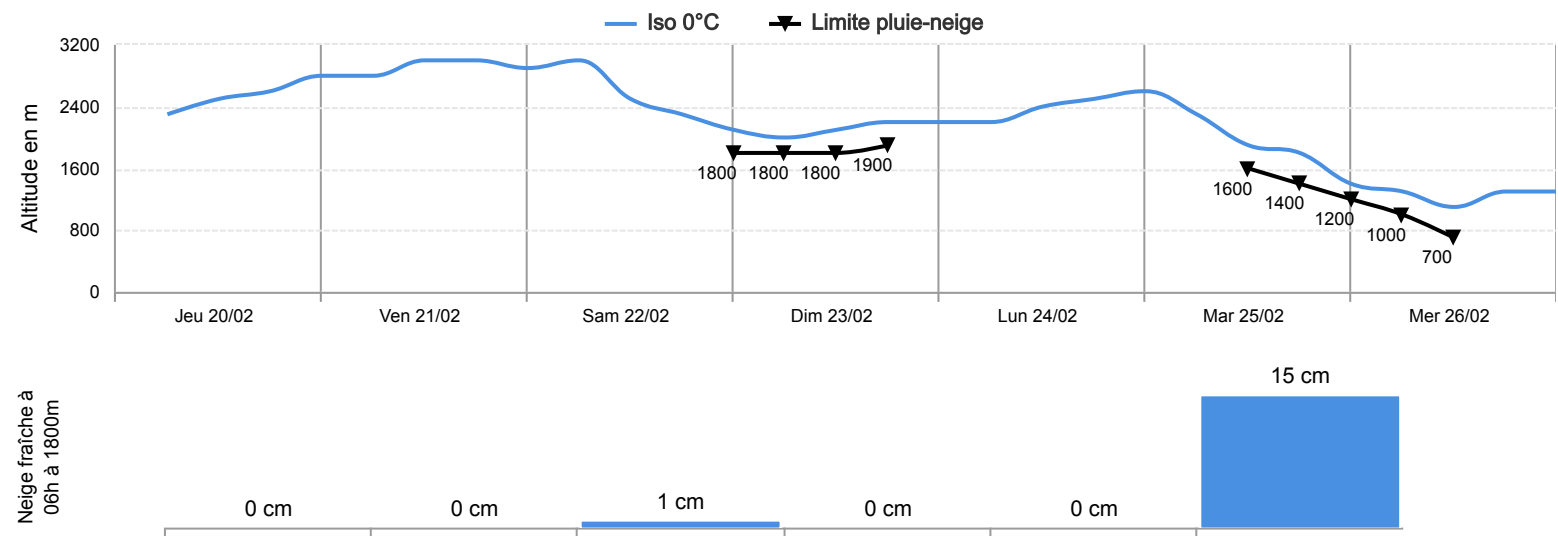
Service 0,35 € / min
+ prix appel

Rédigé par Météo-France avec la contribution des observateurs du réseau nivo-météorologiques. Partenariat : ANMSM (Maires de Stations de Montagne), DSF (Domaines Skiables de France), ADSP (Directeurs de Pistes et de la Sécurité des Stations de Sports d'Hiver) et autres acteurs de la montagne.

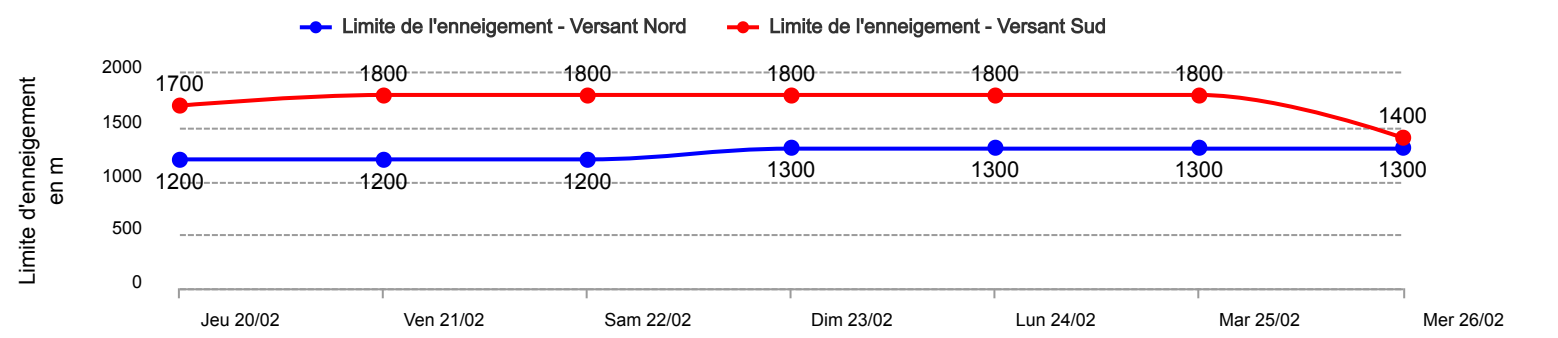
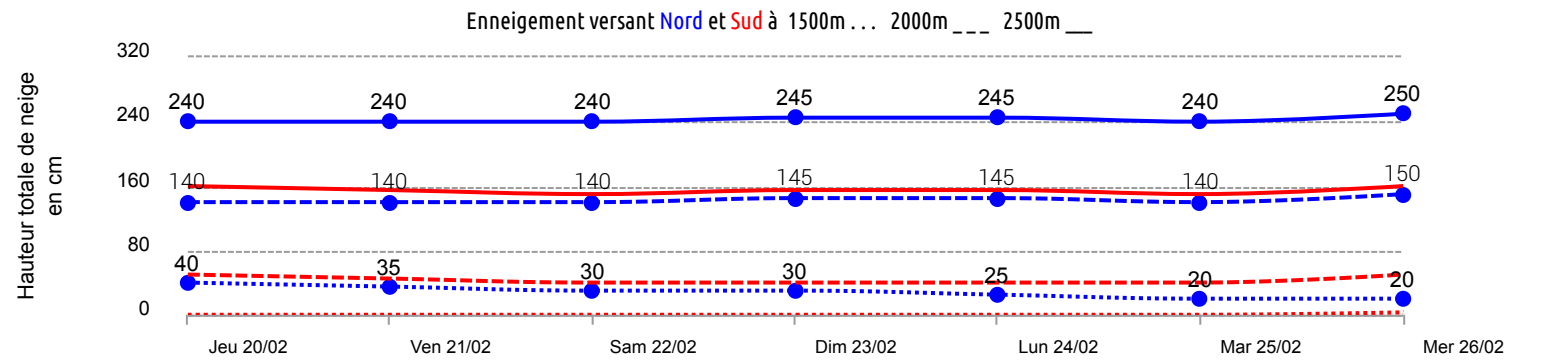


Conditions nivo-météo des 7 derniers jours

	jeu. 20/02				ven. 21/02				sam. 22/02				dim. 23/02				lun. 24/02				mar. 25/02				mer. 26/02			
	03h	09h	15h	21h	03h	09h	15h	21h	03h	09h	15h	21h	03h	09h	15h	21h	03h	09h	15h	21h	03h	09h	15h	21h	03h	09h	15h	21h
Météo																												
Vent (km/h)	10	10	5	5	20	40	70	80	75	75	45	35	25	25	20	10	15	15	20	25	35	60	50	45	50	55	50	45
à 3000m																												
Vent (km/h)	5	5	5	5	15	35	65	75	70	65	30	20	15	15	10	5	10	10	10	15	25	50	40	35	40	45	40	40
à 2000m																												



Risque d'avalanche							
	jeu. 20/02	ven. 21/02	sam. 22/02	dim. 23/02	lun. 24/02	mar. 25/02	mer. 26/02



Pour consulter la vigilance en cours, veuillez vous rendre sur le site <https://vigilance.meteofrance.fr/fr>