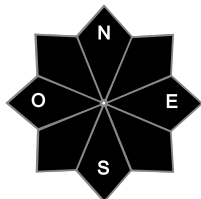
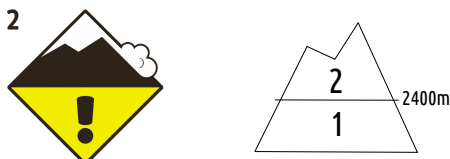




Estimation des risques pour le :

MERCREDI 26 FÉVRIER

EN ALTITUDE : NOUVELLES PLAQUES SUPERFICIELLES VERS LA SAVOIE + EN UBACS RARES GRANDES PLAQUES



Vers Savoie

Au-dessus de 2400m indice de risque limité, plus bas indice faible.

Départs spontanés : peu probables

Déclenchements provoqués : superficiels dans la neige récente vers la Savoie. Rares plaques dures épaisses en ubacs d'altitude

Indices de risque : 5 très fort - 4 fort - 3 marqué - 2 limité - 1 faible -- En noir : les pentes les plus dangereuses

Stabilité du manteau neigeux

Situation avalancheuse typique :



neige ventée



couche fragile persistante

Déclenchements provoqués :

- Vers la Savoie (Cercs / Mont Tabor) et au-dessus de 2200/2400 m, nouvelles plaques superficielles. Possiblement en toutes orientations, elles sont faciles à déclencher. Ces petites instabilités se sont formées pendant les faibles chutes ventées de sud-ouest à ouest de mardi, puis avec le transport par le vent de nord dès la nuit de mardi à mercredi. Plus au sud du massif, les chutes de neige de ce mardi ont été trop faibles pour modifier la stabilité du manteau neigeux, mais très localement, on ne peut exclure une nouvelle plaque superficielle.

- Rares structures de plaque dure, difficilement déclenchables, dans les orientations nord-ouest, nord et nord-est au-dessus de 2400/2500 m. Elles reposent sur une couche fragile enfouie à la base du manteau neigeux, difficilement détectable de la surface. Les endroits les plus propices à leur déclenchement restent les ruptures de pentes, et les zones de transition entre secteurs peu enneigés et plus enneigés, surtout loin des crêtes. En cas de déclenchement, non exclu à distance par un groupe de skieurs, cassure potentiellement épaisse et de grande ampleur, engendrant des avalanches de taille moyenne (taille 2), très rarement grande (taille 3). Dans les ubacs sous 2400 m ou dans les adrets, déclenchement peu probable grâce à la présence de croûtes suffisamment épaisses dans le manteau neigeux

Départs spontanés : peu probables.

Qualité de la neige

**Enneigement** plutôt déficitaire pour un mois de février.

Données observées ce 25 février : 84 cm dans le vallon du Chardonnet à 2455 m, 79 cm à Montgenèvre à 2130 m, 54 cm à la nivôse des Rochilles à 2450 m.

**Limite d'enneigement skiable** : vers 1500/1600 m en ubacs, plutôt 2000 m en adrets en terrain herbeux peu pentu.

**État de la neige de surface** : 1 à quelques cm de neige fraîche, au mieux 5 à 10 cm vers la Savoie, sur un manteau hétérogène, crouté en adrets jusque 2600/2800 m environ, en ubacs jusqu'au moins 2000/2200 m, au-dessus souvent dur/dense travaillé par le vent ou encore d'aspect poudreux dans de rares combes de haute altitude. Crêtes souvent dégarnies, parfois pelées.

Aperçu météo pour le mercredi 26 février

nuit



matin



après-midi



soir

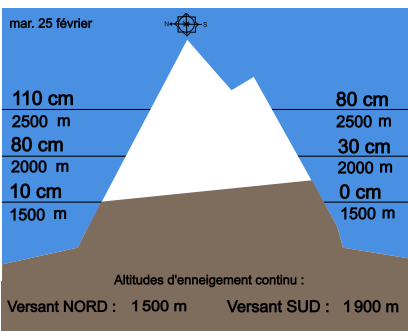


Froid et venté. Nuageux vers le Tabor, plus au sud ensoleillé

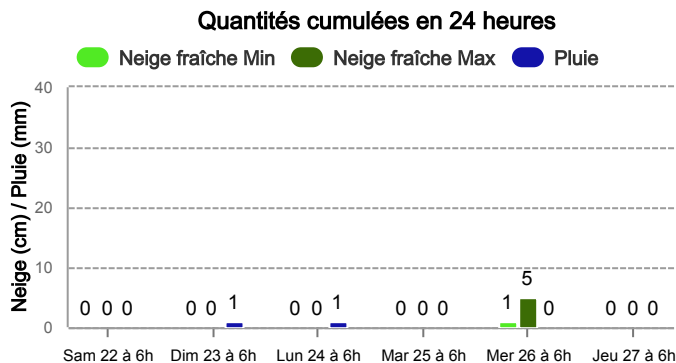
Pluie-Neige

Iso 0 °C	1 000 m	1 000 m	1 200 m	1 200 m
Vent 2000 m	35 km/h	40 km/h	35 km/h	25 km/h
Vent 3000 m	60 km/h	60 km/h	50 km/h	40 km/h

Épaisseur de neige hors-piste



Précipitations à 1800 m



Tendance du jeudi 27 février



Indice de risque limité

Maintien d'un risque limité. Un peu activité en neige humide. Persistance des plaques dures enfouies.

Pour consulter la vigilance en cours, veuillez vous rendre sur le site <https://vigilance.meteofrance.fr/fr>

Météo-France - 73 avenue de Paris, 94165 Saint-Mandé cedex - Contact : [contact@meteo.fr](mailto:contact@meteo.fr)

Rédigé par Météo-France avec la contribution des observateurs du réseau nivo-météorologiques. Partenariat : ANMSM (Maires de Stations de Montagne), DSF (Domaines Skiables de France), ADSP (Directeurs de Pistes et de la Sécurité des Stations de Sports d'Hiver) et autres acteurs de la montagne.

Bulletin neige & avalanches par téléphone au

0 892 68 10 20

Service 0,35 € / min  
+ prix appel



Conditions nivo-météo des 7 derniers jours

	mer. 19/02				jeu. 20/02				ven. 21/02				sam. 22/02				dim. 23/02				lun. 24/02				mar. 25/02			
	03h	09h	15h	21h	03h	09h	15h	21h	03h	09h	15h	21h	03h	09h	15h	21h	03h	09h	15h	21h	03h	09h	15h	21h	03h	09h	15h	21h
Météo																												
Vent (km/h)	10	15	30	25	25	20	15	10	5	25	35	45	45	35	25	20	10	10	5	15	10	15	15	15	20	20	35	50
à 3000m																												
Vent (km/h)	5	10	10	5	5	0	0	0	0	5	20	20	20	20	15	10	5	5	5	10	10	10	10	5	10	10	20	30
à 2000m																												

