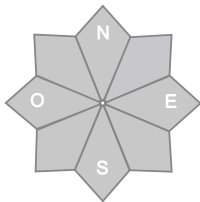
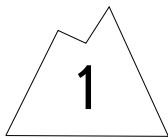




Estimation des risques pour le :

VENDREDI 21 FÉVRIER

MANTEAU BIEN STABILISÉ, EN TRANSITION LENTE VERS LE PRINTEMPS EN SUD.



Indice de risque faible.

Départs spontanés : Plaques de fond sous 2500 m.

Déclenchements provoqués : plaques isolées en neige ventée sous les crêtes raides.

Indices de risque : 5 très fort - 4 fort - 3 marqué - 2 limité - 1 faible -- En noir : les pentes les plus dangereuses

Stabilité du manteau neigeux

Situation avalancheuse typique :



neige humide



neige ventée

Déclenchements provoqués : dans le secteur Nord (versants NW à NE) d'altitude, il peut subsister une **plaque isolée** en neige ventée. Zones à risque : pente très raide, entonnoir sommital de couloir etc.. En neige ferme ou dure, la cassure peut atteindre 30-40 cm et engendrer une taille 1 (petite), rarement taille 2 (moyenne).

NB : en pente très raide, le risque pour le skieur peut être de se faire déséquilibrer.

Départs spontanés : rares plaques de fond (glissement) sous 2500 m sur terrain raide, lisse, herbeux. Possibles à toute heure. Taille 2. Avalanche en poire dans les versants très ensoleillés.

Qualité de la neige

Enneigement : bon au-dessus de 1800/2000 m. En-dessous, de plus en plus déficitaire à mesure que l'on descend.

Limite skiable : 1200/1300 m en Nord sur pentes herbeuses, 1600/1900 en Sud suivant raideur de la pente

Qualité de la neige :

En versants ensoleillés, on commence à trouver du vrai ski de printemps sous 2000 m et dans du Sud raide, ailleurs le manteau n'a pas subi suffisamment de cycles gel/dégel, la neige est alors souvent croutée au matin et lourd l'après-midi.

En versants froids, les quelques zones en poudreuse encore agréables ces jours-ci en zones abritées du vent (basse altitude/forêt/combes abritées) sont parfois un peu croutées. Ailleurs surfaces hétérogènes, souvent désagréables à skier, alternant entre frisette, carton, neige dure, voire sastrugi dans les secteurs les plus ventés.

Aperçu météo pour le vendredi 21 février

nuit

matin

après-midi

soir

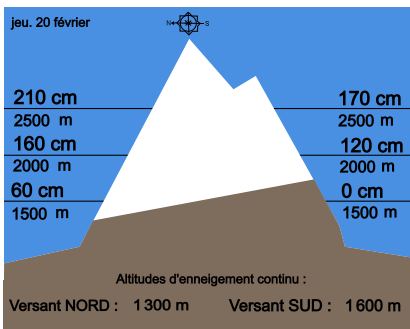


Journée à tendance printanière.

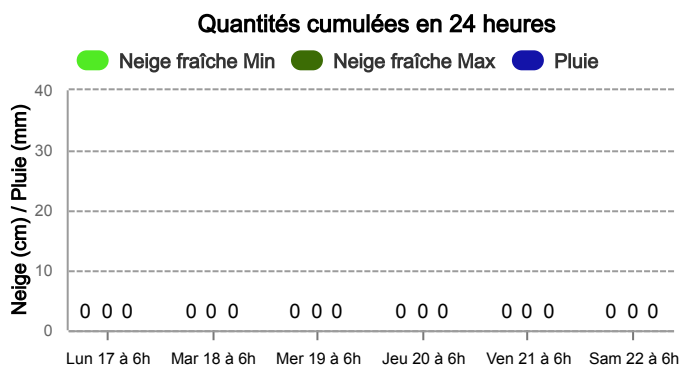
Pluie-Neige

Iso 0 °C	2 700 m	3 000 m	3 000 m	2 900 m
Vent 2000 m	10 km/h	15 km/h	20 km/h	20 km/h
Vent 3000 m	20 km/h	25 km/h	30 km/h	30 km/h

Épaisseur de neige hors-piste



Précipitations à 1800 m



Tendance du samedi 22 février



Indice de risque limité

Coup de vent de Sud qui engendre du transport et la formation de nouvelles plaques.

Pour consulter la vigilance en cours, veuillez vous rendre sur le site <https://vigilance.meteofrance.fr/fr>

Météo-France - 73 avenue de Paris, 94165 Saint-Mandé cedex - Contact : contact@meteo.fr

Bulletin neige & avalanches par téléphone au

0 892 68 10 20

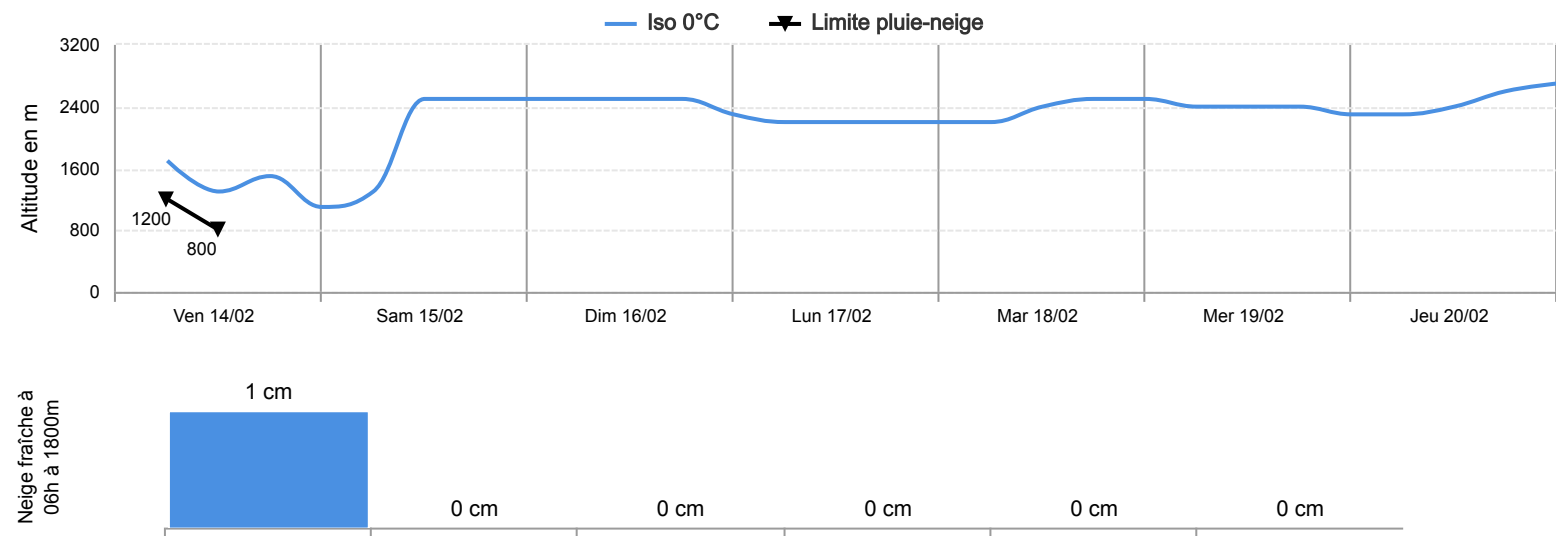
Service 0,35 € / min
+ prix appel

Rédigé par Météo-France avec la contribution des observateurs du réseau nivo-météorologiques. Partenariat : ANMSM (Maires de Stations de Montagne), DSF (Domaines Skiables de France), ADSP (Directeurs de Pistes et de la Sécurité des Stations de Sports d'Hiver) et autres acteurs de la montagne.

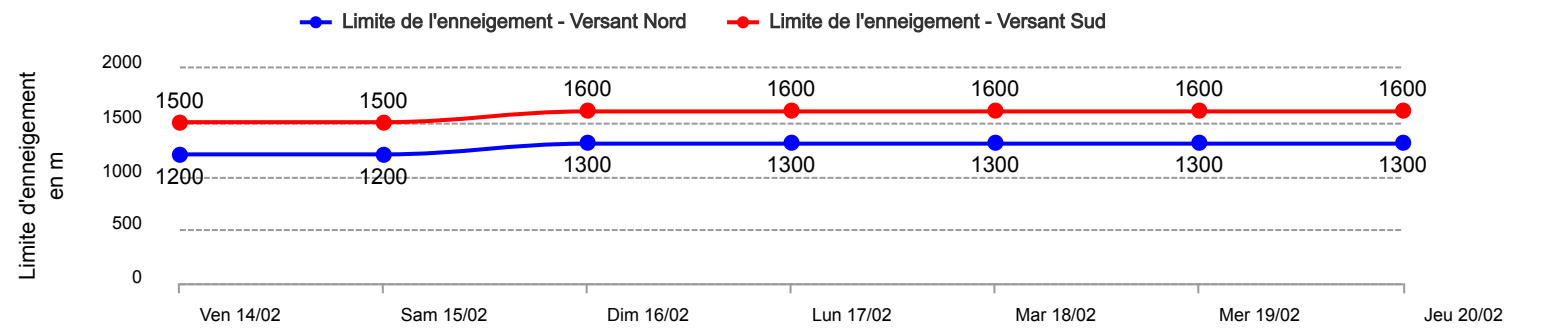
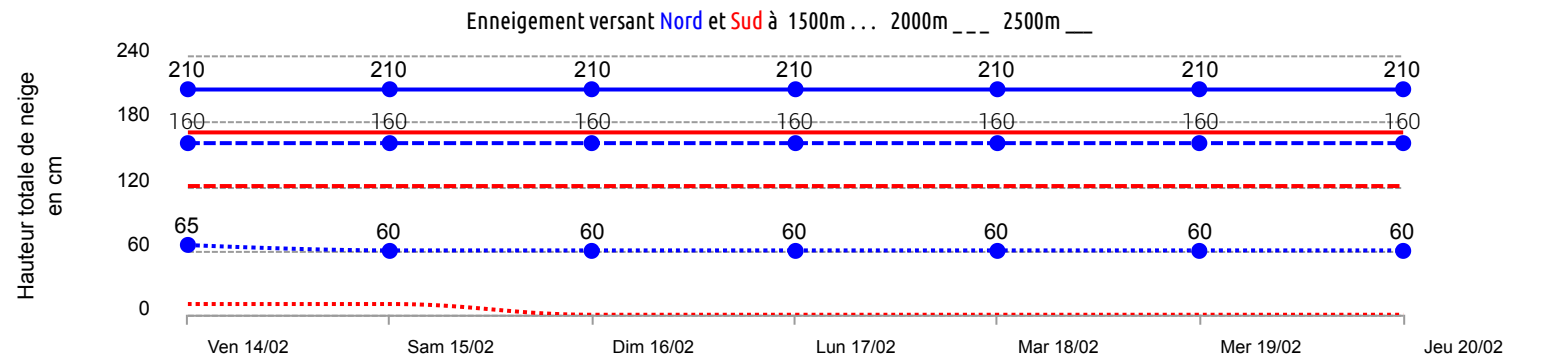


Conditions nivo-météo des 7 derniers jours

	ven. 14/02				sam. 15/02				dim. 16/02				lun. 17/02				mar. 18/02				mer. 19/02				jeu. 20/02			
	03h	09h	15h	21h	03h	09h	15h	21h	03h	09h	15h	21h	03h	09h	15h	21h	03h	09h	15h	21h	03h	09h	15h	21h	03h	09h	15h	21h
Météo																												
Vent (km/h)	40	60	65	60	55	20	10	20	20	20	20	20	30	25	20	20	20	10	15	10	15	20	30	20	15	15	15	15
à 3000m																												
Vent (km/h)	20	30	35	15	15	10	5	5	5	5	5	5	10	10	10	10	10	5	5	0	0	5	10	10	5	10	10	10
à 2000m																												



Risque d'avalanche							
	ven. 14/02	sam. 15/02	dim. 16/02	lun. 17/02	mar. 18/02	mer. 19/02	jeu. 20/02



Pour consulter la vigilance en cours, veuillez vous rendre sur le site <https://vigilance.meteofrance.fr/fr>