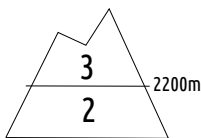




Estimation des risques pour le :

DIMANCHE 09 FÉVRIER

PAS MAL D'INSTABILITÉS FORMÉES PAR LE FORT FOEHN DE SAMEDI.



Au-dessus de 2200m indice de risque marqué, plus bas indice limité.

Départs spontanés : Rares plaques de fond.

Déclenchements provoqués : Les plaques à vent formées samedi par le fort foehn sont encore bien fragiles.

Indices de risque : 5 très fort - 4 fort - 3 marqué - 2 limité - 1 faible -- En noir : les pentes les plus dangereuses

Stabilité du manteau neigeux

Situation avalancheuse typique :



neige ventée



couche fragile persistante

Déclenchements provoqués :

* Les plaques formées par le fort foehn de samedi sont encore réactives au passage d'un seul skieur et peuvent engendrer des avalanches de taille moyenne (2), voire grande (3) avec des cassures de 40 cm à plus de 1 m. Il n'est pas exclu qu'une de ces dernières puisse engendrer en cascade, une très grande avalanche (faille 4) avec une cassure bien plus importante, en sollicitant des couches fragiles permanentes profondément enfouies.

Observables : Accumulations dues au vent, fissures devant les skis

Départs spontanés :

* Rares départs de plaques de fond possibles, en dessous de 2500 m, à toutes heures du jour et de la nuit, sur les pentes raides et lisses (herbeuses ou dalles rocheuses). Taille 2 (moyenne).

Qualité de la neige

Enneigement :

L'enneigement est correct pour la saison, au-dessus de 1800 m et déficitaire en dessous. On peut chausser les skis vers 1200/1300 m en versant nord et 1300/1400 m en versant sud. Les versants sud et les crêtes ont été très soufflées.

Qualité de la neige samedi matin :

* Dans les versants ensoleillés sous 2100 m, on retrouve une croûte portante toujours bien dure en journée. Au-dessus de 2100/2300m, neige récente densifiée voire cartonné là où le vent à été bien fort.

* Dans les ubacs, la neige est restée froide et a perdu de la cohésion en surface là où le vent n'a pas soufflé. Plus haut, dans les secteurs ventés, cette neige est alors bien cartonnée.

* Dans les forêts des versants ombragés, on retrouve (à l'écart des traces de skieurs), une vieille poudre frisette (sans cohésion) sur un fond bien dur, mais maigre à basse altitude.

Aperçu météo pour le dimanche 09 février

nuit



matin



après-midi



soir

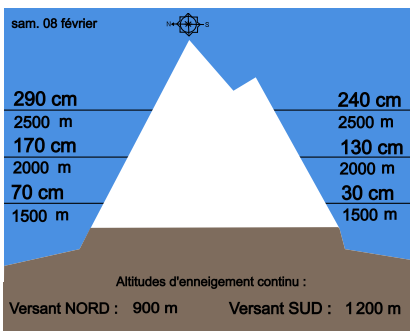


Assez beau temps (Mont Blanc pas forcément dégagé), vent faible à modéré.

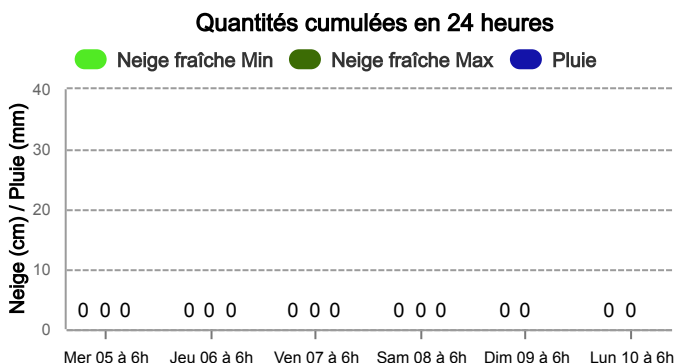
Pluie-Neige

Iso 0 °C	1800 m	1800 m	2200 m	2000 m
Vent 2000 m	↖ 25 km/h	↖ 15 km/h	↖ 10 km/h	↗ 10 km/h
Vent 3000 m	↖ 35 km/h	↖ 25 km/h	↗ 15 km/h	↖ 15 km/h

Épaisseur de neige hors-piste



Précipitations à 1800 m



Tendance du lundi 10 février



Indice de risque limité

Les plaques formées vendredi et samedi deviennent plus difficiles à mobiliser. Le risque est en baisse en journée avant de remonter un peu en soirée avec les nouvelles chutes de neige.

Pour consulter la vigilance en cours, veuillez vous rendre sur le site <https://vigilance.meteofrance.fr/fr>

Météo-France - 73 avenue de Paris, 94165 Saint-Mandé cedex - Contact : contact@meteo.fr

Rédigé par Météo-France avec la contribution des observateurs du réseau nivo-météorologiques. Partenariat : ANMSM (Maires de Stations de Montagne), DSF (Domaines Skiables de France), ADSP (Directeurs de Pistes et de la Sécurité des Stations de Sports d'Hiver) et autres acteurs de la montagne.

Bulletin neige & avalanches par téléphone au

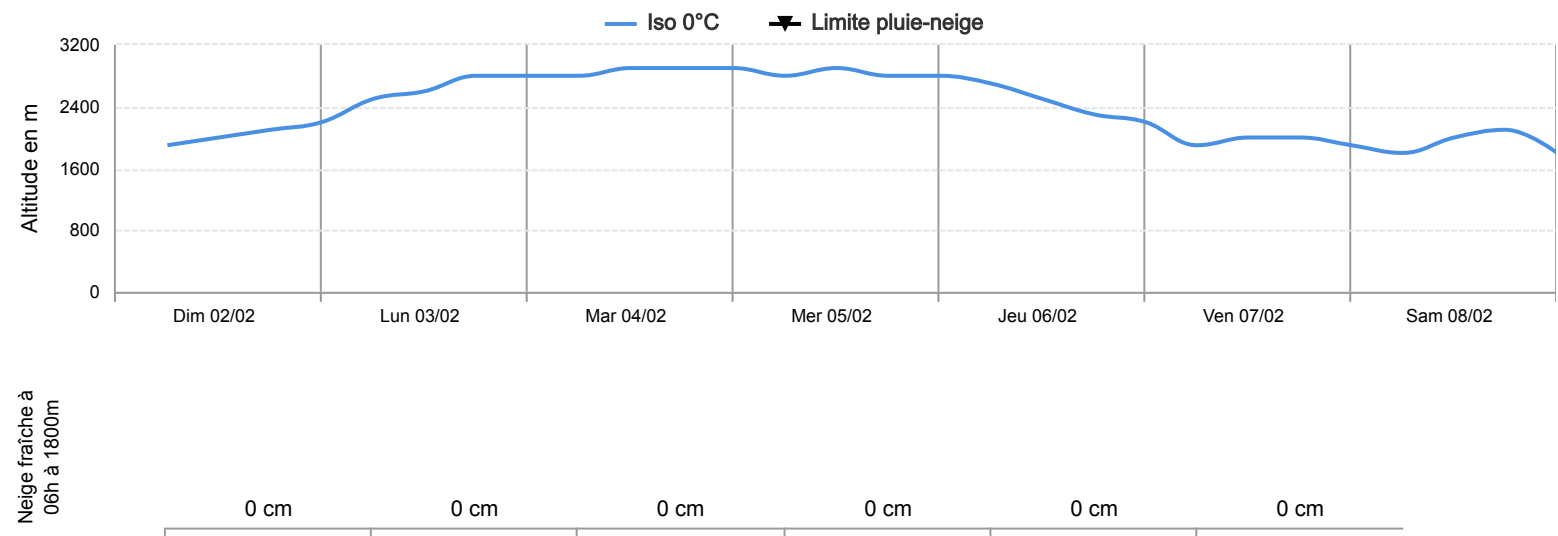
0 892 68 10 20

Service 0,35 € / min
+ prix appel

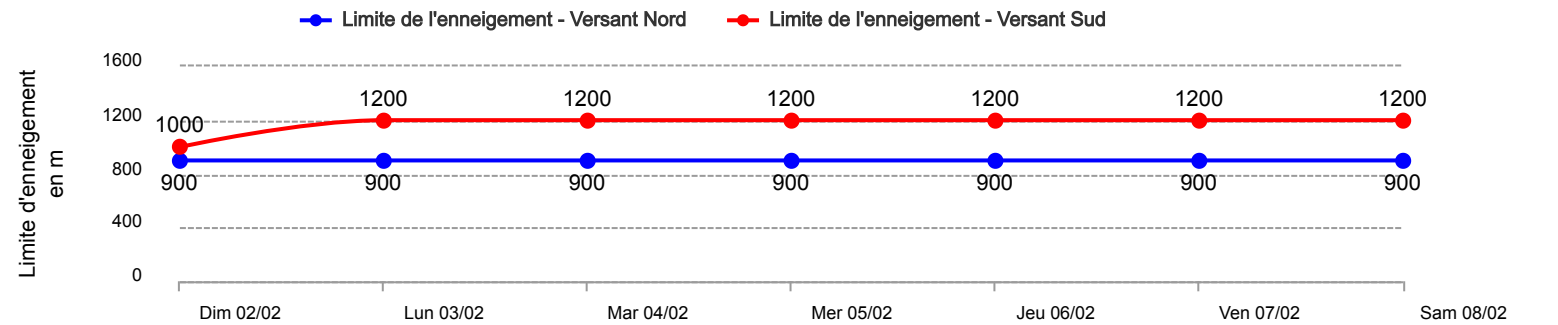
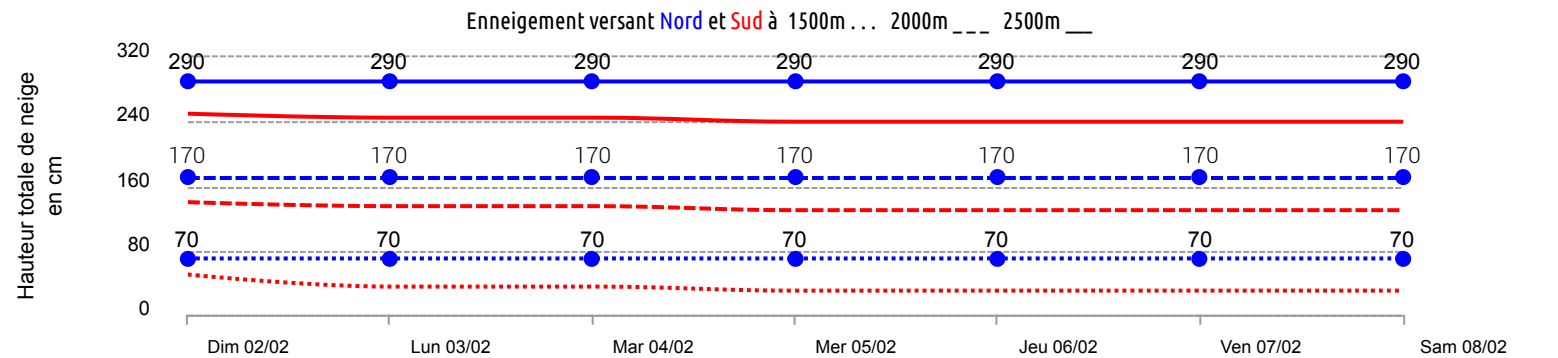


Conditions nivo-météo des 7 derniers jours

	dim. 02/02				lun. 03/02				mar. 04/02				mer. 05/02				jeu. 06/02				ven. 07/02				sam. 08/02			
	03h	09h	15h	21h	03h	09h	15h	21h	03h	09h	15h	21h	03h	09h	15h	21h	03h	09h	15h	21h	03h	09h	15h	21h	03h	09h	15h	21h
Météo																												
Vent (km/h)	20	15	15	25	25	25	20	15	30	20	20	20	40	40	30	20	15	25	30	10	15	20	20	35	140	150	120	40
à 3000m	↗	↖	↖	↖	↖	↖	↖	↖	↖	↖	↖	↖	↖	↖	↖	↖	↗	↗	↗	↗	↗	↗	↖	↗	↗	↗	↖	
Vent (km/h)	15	10	10	15	15	15	5	10	20	15	15	15	30	20	15	10	10	10	20	0	5	5	10	20	105	105	85	25
à 2000m	↖	↖	↖	↖	↖	↖	↖	↖	↖	↖	↖	↖	↖	↖	↖	↖	↗	↗	↗	➔	↗	↗	↖	↖	↖	↖	↖	



Risque d'avalanche							
	dim. 02/02	lun. 03/02	mar. 04/02	mer. 05/02	jeu. 06/02	ven. 07/02	sam. 08/02



Pour consulter la vigilance en cours, veuillez vous rendre sur le site <https://vigilance.meteofrance.fr/fr>