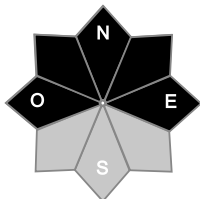
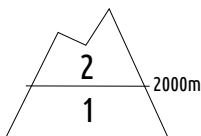




Estimation des risques pour le :

VENREDI 07 FÉVRIER

RISQUE DE GRANDES AVALANCHES ENCORE PRÉSENT EN VERSANTS FROIDS D'ALTITUDE



Au-dessus de 2000m indice de risque limité, plus bas indice faible.

Départs spontanés : peu probables.

Déclenchements provoqués : nouvelles plaques en formation par le vent de sud. Persistance d'un risque localisé de cassure épaisse en altitude.

Indices de risque : 5 très fort - 4 fort - 3 marqué - 2 limité - 1 faible -- En noir : les pentes les plus dangereuses

Stabilité du manteau neigeux

Situation avalancheuse typique :



couche fragile persistante



neige ventée

Déclenchements provoqués :

- Au-dessus de 2000/2100 m, de nouvelles plaques se forment en journée en raison du vent de sud à sud-est. Elles sont généralement proches des crêtes et ruptures de pentes, plus rarement en milieu de pentes. Elles peuvent être facilement déclenchables par un skieur. En cas de rupture, elles peuvent provoquer des cassures généralement comprises entre 20 et 40 cm, occasionnant des avalanches petites à moyennes (taille 1 à 2).

- Au-dessus de 2400 m environ et dans les versants froids (orientations ouest, nord à est), des couches fragiles persistantes sont enfouies dans le manteau neigeux. Elles sont généralement difficiles à solliciter par un seul skieur, mais peuvent être localement plus facilement déclenchées sur les secteurs d'une pente où l'enneigement est moindre, ou en cas de sur-avalanche si une plaque de surface est décrochée. En cas de rupture, de grandes avalanches (taille 3) sont alors possibles, avec des épaisseurs de cassure de 50 cm à 80 cm, parfois plus.

Départs spontanés : peu probables avec la baisse des températures.

Qualité de la neige

Enneigement déficitaire à basse altitude, mais correct au-dessus de 2000 m environ.

Limite d'enneigement skiable : vers 1400/1500 m en ubacs, plutôt 1600/1800 m en adrets sur terrain favorable.

État de la neige de surface : en ubacs, la neige récente reste encore légère dans les combes abritées et en forêt, mais elle est souvent travaillée par le vent à proximité des crêtes et sommets. Dans les adrets suffisamment raides ou à basse altitude, neige légèrement croulée en début de matinée, puis humidification au soleil en cours de journée.

Aperçu météo pour le vendredi 07 février

nuit

matin

après-midi

soir

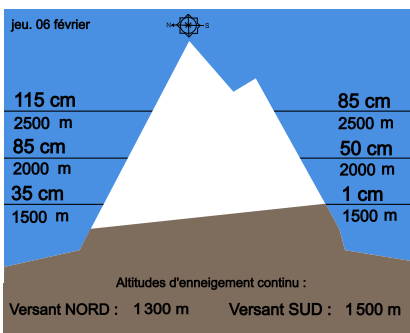


Ciel voilé en journée puis plus nuageux en fin d'après-midi et soirée.

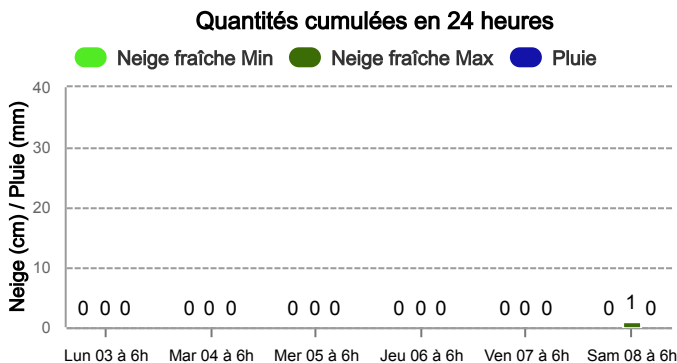
Pluie-Neige

Iso 0 °C	1500 m	1200 m	1200 m	1000 m
Vent 2000 m	← 5 km/h	↖ 15 km/h	↖ 25 km/h	↖ 25 km/h
Vent 3000 m	↑ 15 km/h	↖ 35 km/h	↖ 40 km/h	↖ 50 km/h

Épaisseur de neige hors-piste



Précipitations à 1800 m



Tendance du samedi 08 février



Indice de risque limité

Maintien d'un risque limité, les chutes de neige samedi sont a priori trop faibles.

Pour consulter la vigilance en cours, veuillez vous rendre sur le site <https://vigilance.meteofrance.fr/fr>

Météo-France - 73 avenue de Paris, 94165 Saint-Mandé cedex - Contact : contact@meteo.fr

Rédigé par Météo-France avec la contribution des observateurs du réseau nivo-météorologiques. Partenariat : ANMSM (Maires de Stations de Montagne), DSF (Domaines Skiabiles de France), ADSP (Directeurs de Pistes et de la Sécurité des Stations de Sports d'Hiver) et autres acteurs de la montagne.

Bulletin neige & avalanches par téléphone au

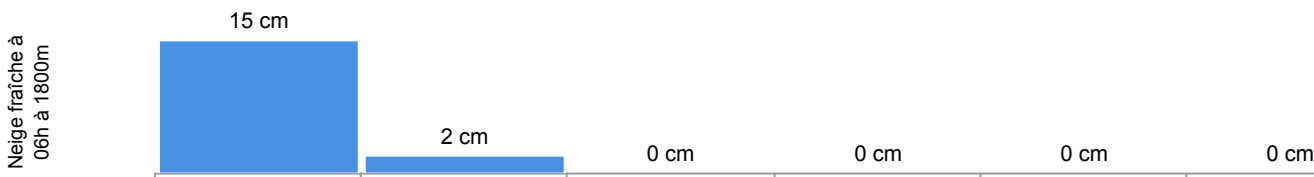
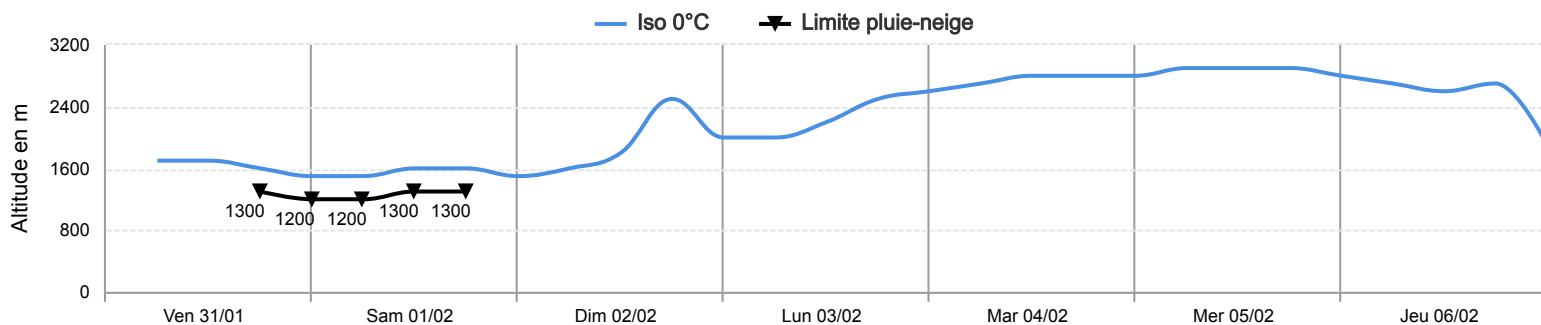
0 892 68 10 20

Service 0,35 € / min
+ prix appel

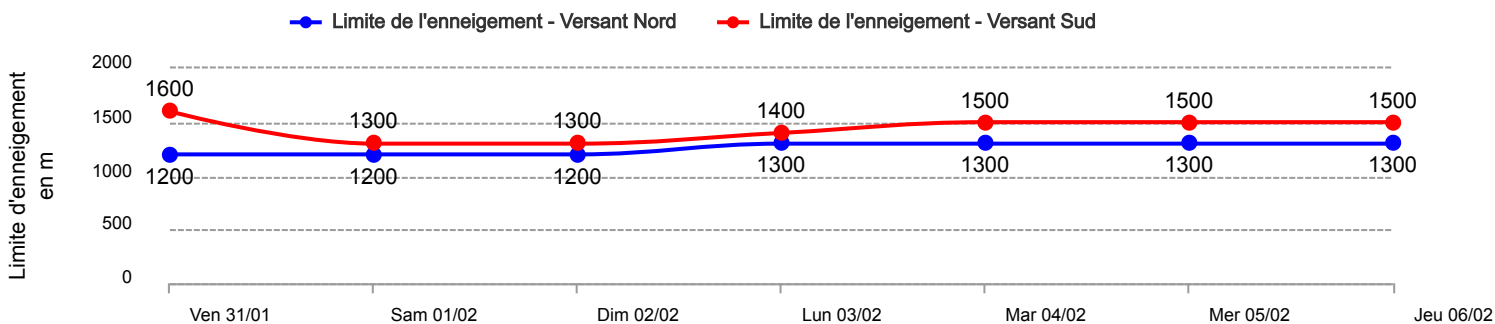
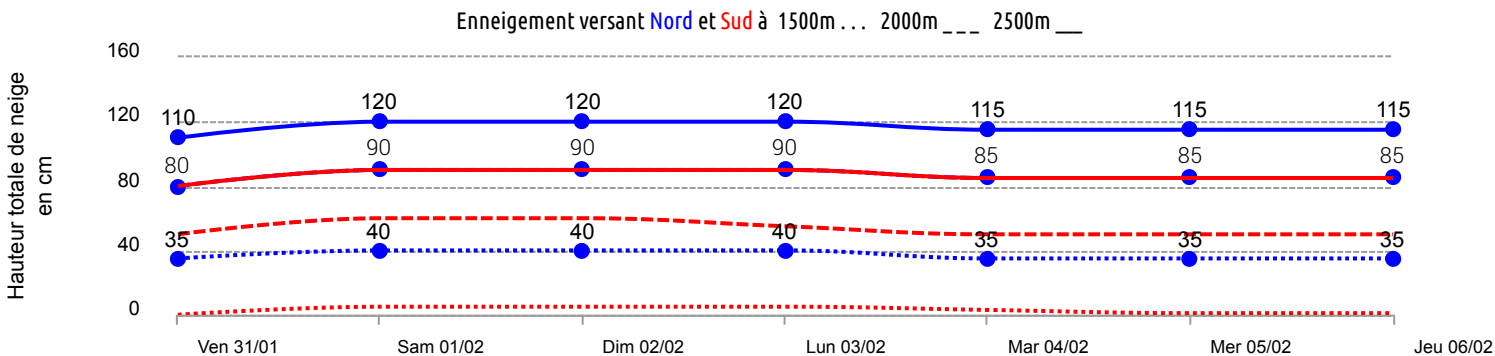


Conditions nivo-météo des 7 derniers jours

	ven. 31/01				sam. 01/02				dim. 02/02				lun. 03/02				mar. 04/02				mer. 05/02				jeu. 06/02			
	03h	09h	15h	21h	03h	09h	15h	21h	03h	09h	15h	21h	03h	09h	15h	21h	03h	09h	15h	21h	03h	09h	15h	21h	03h	09h	15h	21h
Météo																												
Vent (km/h)	20	5	10	40	20	30	45	40	45	30	20	20	25	30	30	20	15	15	10	10	10	20	15	10	15	5	10	10
à 3000m																												
Vent (km/h)	5	0	0	25	15	25	20	15	15	10	10	5	20	10	10	5	10	10	5	0	0	10	5	10	10	5	10	10
à 2000m																												



Risque d'avalanche							
	ven. 31/01	sam. 01/02	dim. 02/02	lun. 03/02	mar. 04/02	mer. 05/02	jeu. 06/02



Pour consulter la vigilance en cours, veuillez vous rendre sur le site <https://vigilance.meteofrance.fr/fr>