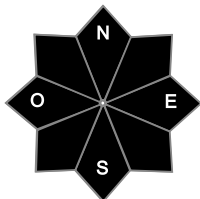




Estimation des risques pour le :

SAMEDI 01 FÉVRIER

DÉCLENCHEMENTS DE PLAQUES FACILES DANS LA NEIGE FRAÎCHE/VENTÉE



Indice de risque marqué.

Départs spontanés : en neige fraîche, départs ponctuels ou linéaires avec le transport par le vent.

Déclenchements provoqués : nouvelles plaques sensibles au passage d'un skieur.

Indices de risque : 5 très fort - 4 fort - 3 marqué - 2 limité - 1 faible -- En noir : les pentes les plus dangereuses

Stabilité du manteau neigeux

Situation avalancheuse typique :



neige fraîche



couche fragile persistante

Déclenchements provoqués : des plaques faciles à déclencher se forment en cours de nuit de vendredi à samedi, avec les petites chutes de neige attendues. Cassures typiques de 30/50 cm, engendrant des avalanches petites à moyennes (taille 1 à 2). Ces plaques sont sensibles, car elles reposent sur une couche de neige récente avec peu de cohésion (en particulier en ubacs), faisant office de couche fragile temporaire. En journée de samedi, le vent d'est à nord-est qui se renforce va également former de nouvelles plaques pouvant céder au passage d'un seul skieur. Sur le Haut-Guil, elles gagnent en épaisseur au fil de la journée, avec les chutes de neige qui se poursuivent.

Dans les ubacs au-dessus de 2400/2500 m, une cassure supérieure à 60/70 cm générant une grande avalanche (taille 3) n'est pas exclue, en cas de sollicitation d'une couche fragile persistante enfouie en profondeur. Déclenchement plus difficile mais non exclu au passage d'un pratiquant, ou alors suite à un premier départ de surface dans la neige récente.

Départs spontanés : quelques départs ponctuels ou linéaires, dans les couloirs ou pentes raides, avec la surcharge liée au transport de neige par le vent. Avalanches petites à moyennes (taille 1 à 2), plus fréquentes sur le Haut-Guil. Une rare grande non exclue (taille 3).

Qualité de la neige

Enneigement restant déficitaire pour la période.

Limite d'enneigement skiable : vers 1500/1700 m en ubacs, rarement sous 2000 m en adrets, sauf à proximité du Briançonnais ou vers la frontière italienne où l'on peut chausser les skis dès 1700/1800 m.

État de la neige de surface : samedi matin, une petite couche de neige fraîche est présente en surface du manteau neigeux. Elle s'est déposée sur la neige récente des derniers jours. Cette couche de neige fraîche/récente est souvent travaillée par le vent près des crêtes/sommets. Sur le Haut-Guil, elle gagne en épaisseur au fil de la journée avec les chutes de neige qui se poursuivent en bordure de l'Italie.

Aperçu météo pour le samedi 01 février

nuit

matin

après-midi

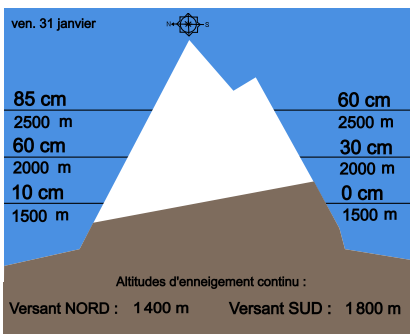
soir



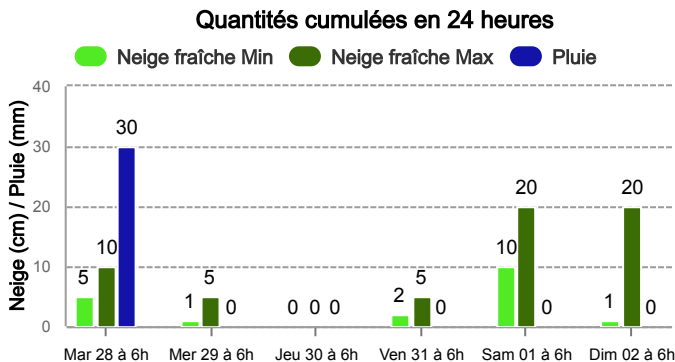
Chutes de neige passagèrement modérées dans la nuit de vendredi à samedi, se limitant au Haut-Guil en journée de samedi (quelques flocons sur l'ouest du massif).

	nuit	matin	après-midi	soir
Pluie-Neige	1 000 m	1 000 m	1 200 m	
Iso 0 °C	1 400 m	1 400 m	1 500 m	1 500 m
Vent 2000 m	↻ 10 km/h	↻ 20 km/h	↻ 25 km/h	↻ 25 km/h
Vent 3000 m	↗ 25 km/h	↖ 30 km/h	↖ 50 km/h	↖ 45 km/h

Épaisseur de neige hors-piste



Précipitations à 1800 m



Tendance du dimanche 02 février



Indice de risque marqué

Maintien d'un risque marqué en altitude. Plaques encore faciles à déclencher, en particulier vers le Haut-Guil où elles sont plus nombreuses.

Pour consulter la vigilance en cours, veuillez vous rendre sur le site <https://vigilance.meteofrance.fr/fr>

Météo-France - 73 avenue de Paris, 94165 Saint-Mandé cedex - Contact : contact@meteo.fr

Rédigé par Météo-France avec la contribution des observateurs du réseau nivo-météorologiques. Partenariat : ANMSM (Maires de Stations de Montagne), DSF (Domaines Skiables de France), ADSP (Directeurs de Pistes et de la Sécurité des Stations de Sports d'Hiver) et autres acteurs de la montagne.

Bulletin neige & avalanches par téléphone au

0 892 68 10 20

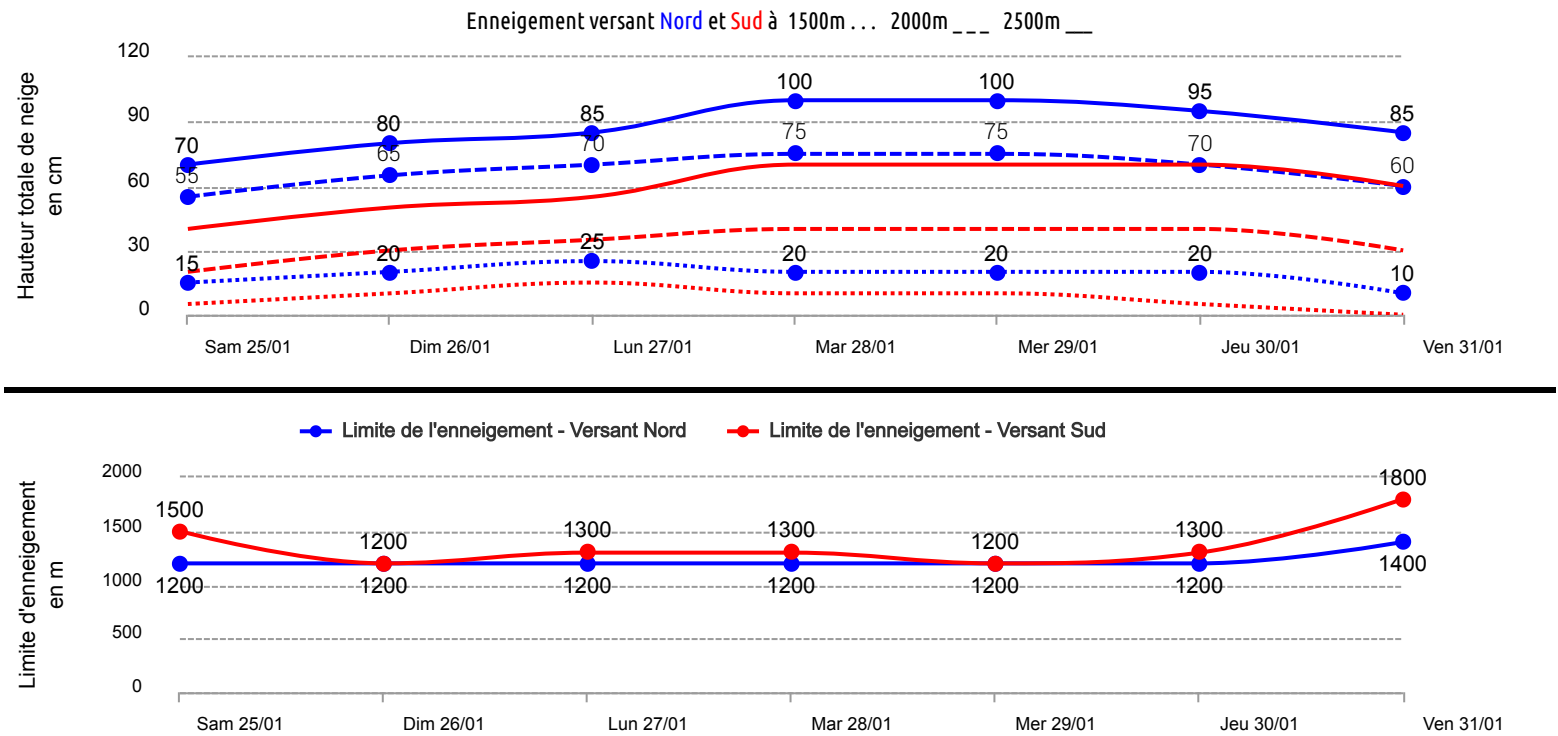
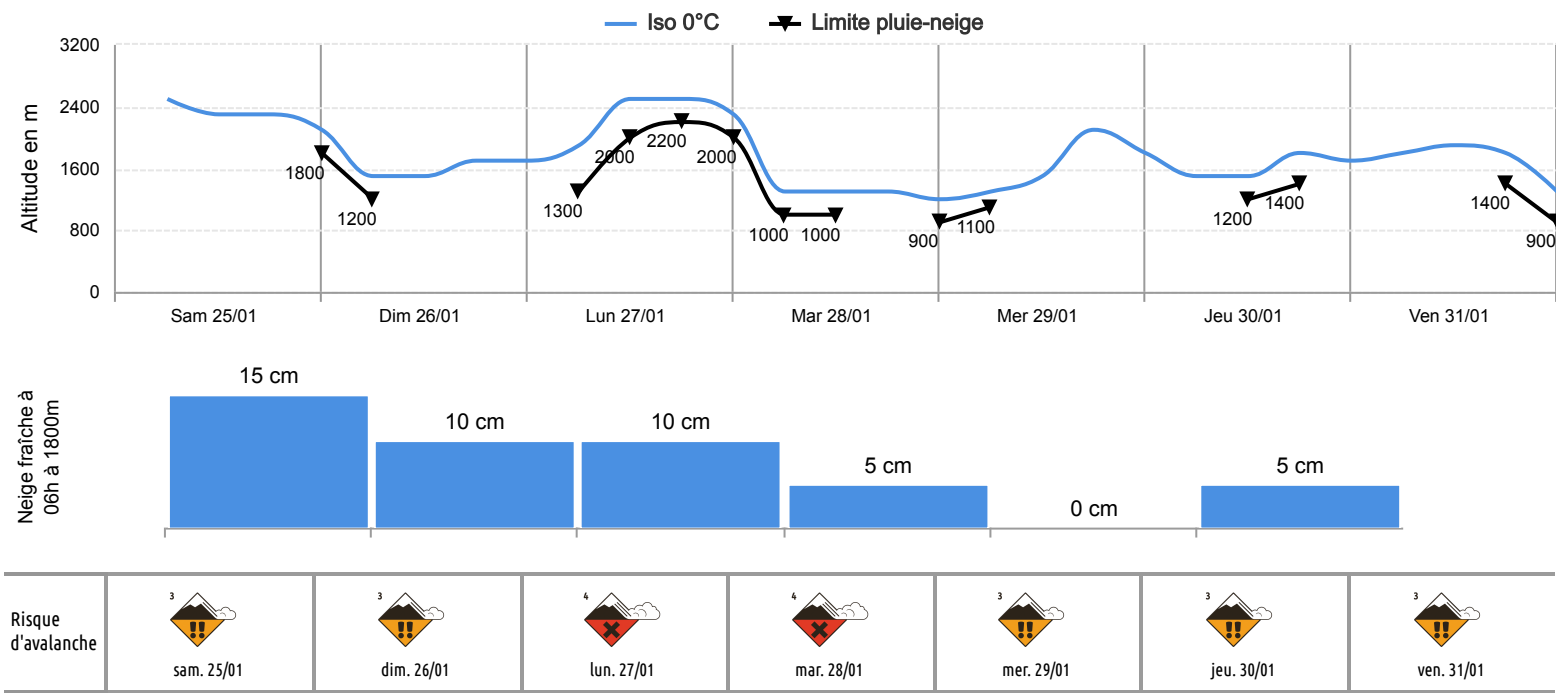
Service 0,35 € / min
+ prix appel



Rédigé le vendredi 31 janvier 2025 à 16h

Conditions nivo-météo des 7 derniers jours

	sam. 25/01				dim. 26/01				lun. 27/01				mar. 28/01				mer. 29/01				jeu. 30/01				ven. 31/01			
	03h	09h	15h	21h	03h	09h	15h	21h	03h	09h	15h	21h	03h	09h	15h	21h	03h	09h	15h	21h	03h	09h	15h	21h	03h	09h	15h	21h
Météo																												
Vent (km/h)	50	50	70	70	30	30	50	90	100	65	90	95	70	75	65	50	50	20	20	25	40	40	20	5	5	10	15	30
à 3000m	→	↗	↗	↗	↗	↗	↗	↗	↗	↗	↗	↗	↗	↗	↘	↘	↘	↘	↗	↑	↗	↗	↗	↗	↗	↗	↗	↗
Vent (km/h)	10	20	30	30	5	10	15	30	35	25	5	10	5	25	20	15	15	10	5	5	15	15	5	0	0	0	5	15
à 2000m	↗	↗	→	→	↑	↘	↗	↗	↗	→	→	→	↗	↗	↗	↗	↗	↗	↗	↗	↖	↑	↘	↑	↖	↑	↘	↖



Pour consulter la vigilance en cours, veuillez vous rendre sur le site <https://vigilance.meteofrance.fr/fr>