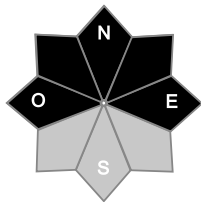
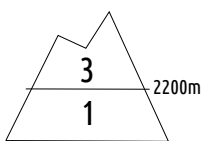




Estimation des risques pour le :

DIMANCHE 26 JANVIER

EN ALTITUDE PLAQUES ENCORE FACILES À DÉCLENCHER, PLUS VOLUMINEUSES EN LARGE VERSANT NORD



Au-dessus de 2200m indice de risque marqué, plus bas indice faible.

Départs spontanés : quelques départs superficiels possibles dans la neige récente avec le redoux

Déclenchements provoqués : en altitude, plaques à vent en formation faciles à déclencher

Indices de risque : 5 très fort - 4 fort - 3 marqué - 2 limité - 1 faible -- En noir : les pentes les plus dangereuses

Stabilité du manteau neigeux

Situation avalancheuse typique :



neige ventée



couche fragile persistante

Déclenchements provoqués : plaques en place au-dessus de 2200 m, formées au cours des chutes ventées de la nuit de samedi à dimanche et de nouvelles plaques en formation demain sous le vent de nord-ouest, virant sud-ouest tout en se renforçant en fin de journée qui transporte la neige récente. Présentes dans toutes les orientations, ces plaques parfois d'aspect poudreux, sont faciles à déclencher par un skieur et engendrent des avalanches moyennes (taille 2). Cassures typiques 30/50 cm.

Par ailleurs, en versants ouest à est en passant par le nord, en raison de couches fragiles persistantes plus enfouies dans le manteau neigeux, les avalanches peuvent être plus larges et volumineuses (taille moyenne à grande avec des cassures de l'ordre de 60/100 cm). Déclenchement possible à distance.

Sous 2200m, le risque accidentel devient faible. Les faibles pluies de samedi ont détruit les structures de plaques.

Départs spontanés : de petites ou moyennes avalanches de neige fraîche sont encore possibles pendant le passage neigeux de la nuit de samedi à dimanche puis demain dimanche, à l'occasion de belles éclaircies dans la neige récente en cours de transformation (humidification au soleil jusqu'à 2200/2300 m). En journée, quelques départs attendus avec le soleil et le redoux qui viennent déstabiliser la neige récente. Avalanches de taille 1 à 2.

Qualité de la neige

Enneigement déficitaire, en particulier dans les adrets.

La hauteur de neige totale à la station Nivôse des Écrins (2970 m) est d'environ 130 cm ce 25 janvier.

Limite d'enneigement skiable : vers 1400/1500 m en ubacs. La limite remonte en adrets plutôt 1700/1900 m sur terrain favorable ou plus haut.

État de la neige de surface : 15 à 25 cm de neige fraîche plus ou moins ventée tombés sur un manteau neigeux généralement dur et regelé sous 2100/2200 m. Plus haut, neige plus sèche mais souvent durcie par le vent à proximité des crêtes et sommets. Avec le redoux de la journée, neige s'humidifiant jusqu'à 2200/2400 m en sud.

Aperçu météo pour le dimanche 26 janvier

nuit



matin



après-midi



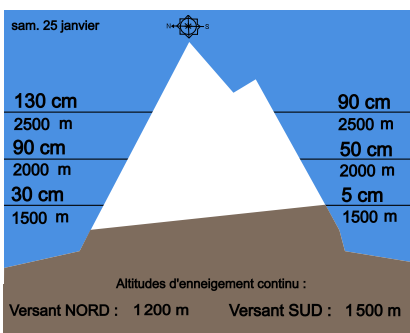
soir



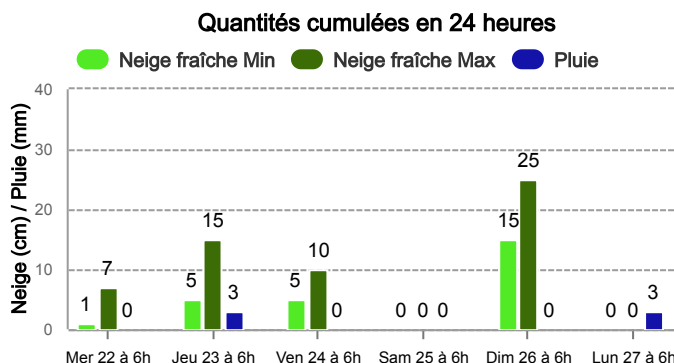
Amélioration temporaire dans la douceur : +3° à 2000m et -3° à 3000 m. Nouvelle dégradation la nuit suivante.

Pluie-Neige	1200 m			
Iso 0 °C	1500 m	1600 m	2200 m	2000 m
Vent 2000 m	↖ 25 km/h	↘ 25 km/h	↖ 10 km/h	↖ 50 km/h
Vent 3000 m	↗ 50 km/h	→ 40 km/h	→ 30 km/h	↗ 90 km/h

Épaisseur de neige hors-piste



Précipitations à 1800 m



Tendance du lundi 27 janvier



Indice de risque fort

Risque restant marqué, évoluant probablement en risque fort en haute altitude avec la formation de nombreuses plaques sous les chutes fortement ventées. 30/50 cm de neige attendus au dessus de 2200/2400 m.

Pour consulter la vigilance en cours, veuillez vous rendre sur le site <https://vigilance.meteofrance.fr/fr>

Météo-France - 73 avenue de Paris, 94165 Saint-Mandé cedex - Contact : contact@meteo.fr

Rédigé par Météo-France avec la contribution des observateurs du réseau nivo-météorologiques. Partenariat : ANMSM (Maires de Stations de Montagne), DSF (Domaines Skiables de France), ADSP (Directeurs de Pistes et de la Sécurité des Stations de Sports d'Hiver) et autres acteurs de la montagne.

Bulletin neige & avalanches par téléphone au

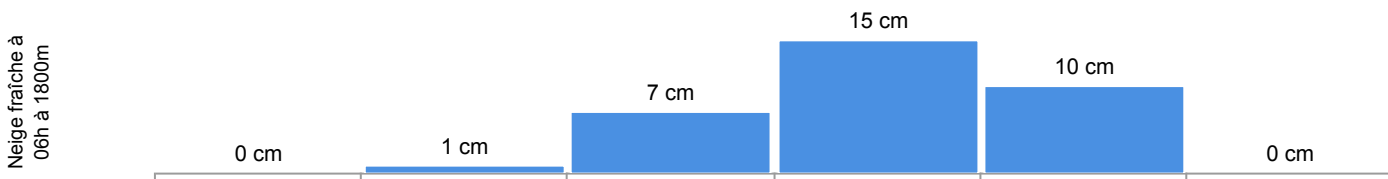
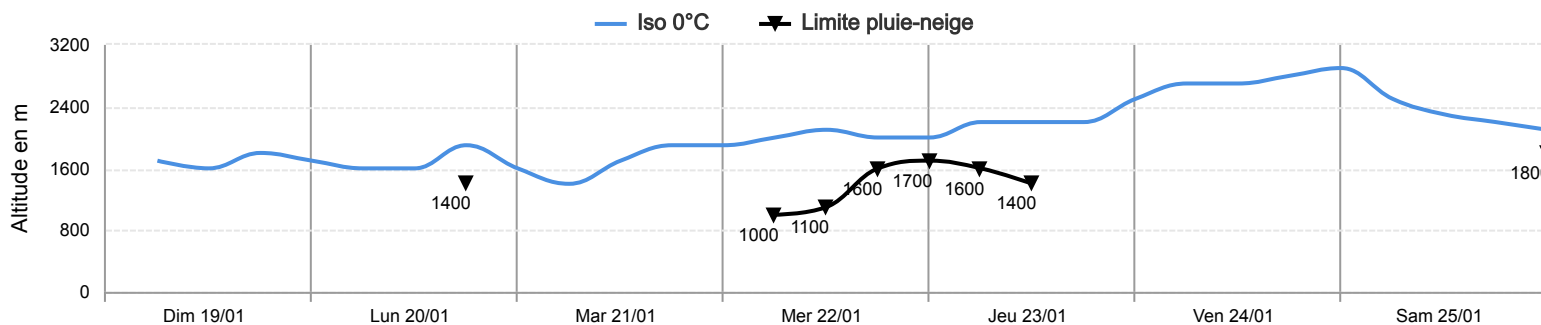
0 892 68 10 20

Service 0,35 € / min
+ prix appel

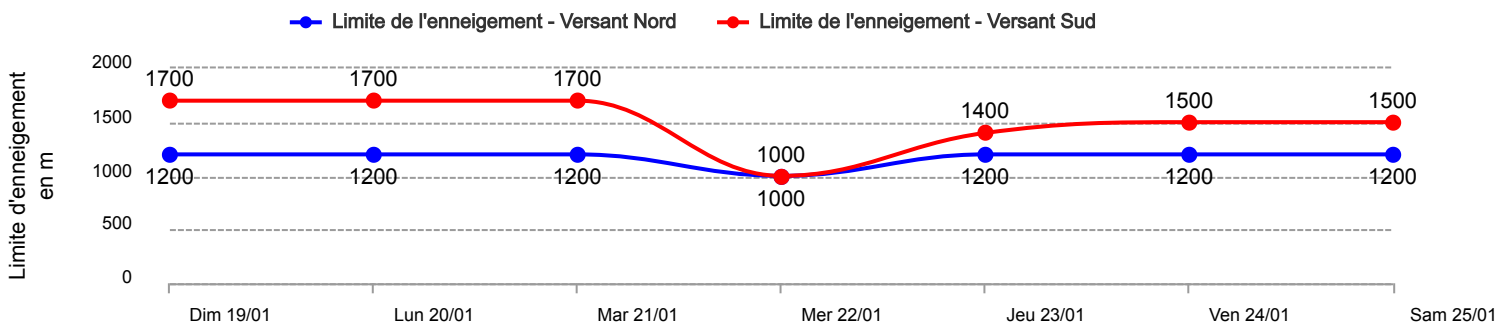
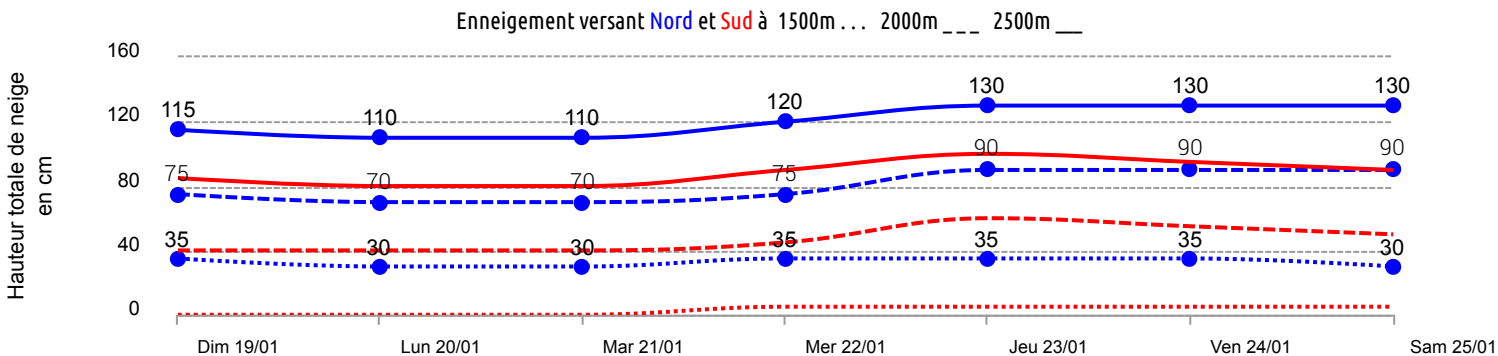


Conditions nivo-météo des 7 derniers jours

	dim. 19/01				lun. 20/01				mar. 21/01				mer. 22/01				jeu. 23/01				ven. 24/01				sam. 25/01			
	03h	09h	15h	21h	03h	09h	15h	21h	03h	09h	15h	21h	03h	09h	15h	21h	03h	09h	15h	21h	03h	09h	15h	21h	03h	09h	15h	21h
Météo																												
Vent (km/h)	60	50	40	40	50	50	30	20	20	15	15	25	30	35	35	50	45	40	40	30	65	60	50	45	50	70	80	80
à 3000m	←	←	↖	↖	↖	←	↖	↖	↖	↑	↑	↗	↗	↗	↗	↗	↗	→	↘	↘	↓	↗	↗	↗	↗	↗	↗	↑
Vent (km/h)	35	25	20	20	25	25	15	10	10	10	15	5	5	5	5	0	20	10	10	30	25	25	25	25	35	40	40	
à 2000m	↙	↙	↙	↙	↖	↖	↖	←	←	←	←	↑	↖	↖	←	↑	↖	↗	↓	↓	↓	↗	↗	↗	↗	↗	↑	↖



Risque d'avalanche							
	dim. 19/01	lun. 20/01	mar. 21/01	mer. 22/01	jeu. 23/01	ven. 24/01	sam. 25/01



Pour consulter la vigilance en cours, veuillez vous rendre sur le site <https://vigilance.meteofrance.fr/fr>