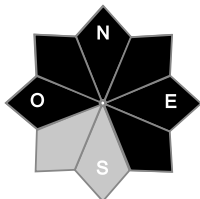
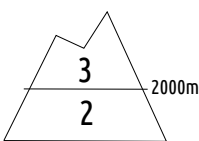




Estimation des risques pour le :

DIMANCHE 26 JANVIER

LE VENT DE SUD ET LE REDOUX VONT DÉSTABILISER LES 10/20 CM TOMBÉS CETTE NUIT : PLAQUES EN FORMATION.



Au-dessus de 2000m indice de risque marqué, plus bas indice limité.

Départs spontanés : quelques plaques sous l'action du vent et du redoux l'après-midi.

Déclenchements provoqués : Nouvelles plaques TRÈS RÉACTIVES en formation l'après-midi dans la neige fraîche.

Indices de risque : 5 très fort - 4 fort - 3 marqué - 2 limité - 1 faible -- En noir : les pentes les plus dangereuses

Stabilité du manteau neigeux

Situation avalancheuse typique :



neige ventée



couche fragile persistante

Déclenchements provoqués :

- **Au-dessus de 2000 m, quelques petites plaques sont toujours en place**, désormais cachées par la nouvelle neige fraîche. Elles datent pour la plupart de la chute de neige de jeudi suivie du vent ces derniers jours : elles deviennent assez difficiles à déclencher. **A cela s'ajoutent DES PLAQUES QUI SE FORMENT L'APRÈS-MIDI**, sous un vent de Sud-Ouest devenant fort et un redoux marqué. D'ici la fin de journée, ces plaques sont très réactives au passage d'un skieur. Et leur déclenchement embarque parfois les plaques plus vieilles : les cassures peuvent alors atteindre jusqu'à 50-60 cm, voire plus très exceptionnellement en cas de sollicitation d'une couche fragile persistante enfouie (risque a priori marginal).

Les versants Sud/Sud-Ouest semblent moins à risque : il y a généralement une croûte protectrice sous la fraîche, et le vent a tendance à charger les pentes opposées.

- Sous 2000 m, le risque est limité par la croûte juste sous la neige fraîche, et un vent moins fort.

Départs spontanés :

- Très rares départs ponctuels (en poire) dans le raide sous les chutes de neige cette nuit jusqu'en tout début de matinée. Peu d'activité le matin puis c'est surtout l'après-midi que **quelques plaques pourraient se décrocher spontanément** dès 2000/2200 m, avec la mise en place d'un vent de Sud-Ouest de plus en plus marqué. Taille 1 à 2.

- A partir de la mi-journée, petits départs en neige humide dans les pentes raides les plus chaudes sous l'effet du redoux (sous 1500/2000 m en Nord, jusqu'à 2500 m en Sud). Taille 1.

Qualité de la neige

L'enneigement est déficitaire sous 1600 m où il pleut plus souvent qu'il ne neige. Il est juste correct au dessus.

**Limite skiable** : grâce aux chutes de neige de la nuit, il sera possible de chausser dès 1200 m en pentes herbeuse. Pour trouver la vraie sous-couche, il faudra atteindre 1500/1600 m en Nord et 1400/1900 m en Sud selon la raideur de la pente.

**Qualité de la neige** : en nette amélioration grâce aux chutes de neige de la nuit ! 5/15 cm vers 1500 m, 10/20 cm dès 1800/2000 m. Poudreuse légère en surface, sur un fond dur, ou humide en cours de regel aux basses altitudes. Tout cela va vite se dégrader l'après-midi, avec le redoux et le vent de Sud-Ouest qui se lève et devient fort.

Aperçu météo pour le dimanche 26 janvier

nuit

matin

après-midi

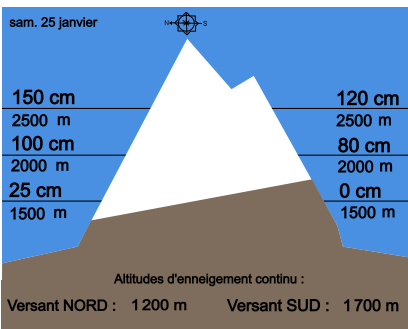
soir



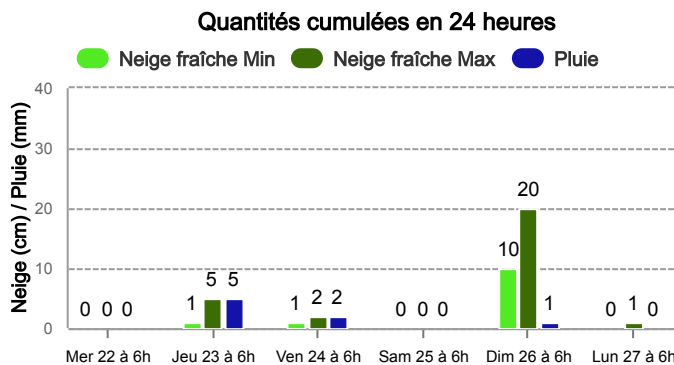
10/20 cm dans la nuit, quelques éclaircies en fin de matinée. L'après-midi, arrivée d'un voile nuageux opaque accompagné d'un fort vent de Sud.

Pluie-Neige	1 100 m			
Iso 0 °C	1 400 m	1 300 m	2 400 m	2 700 m
Vent 2000 m	↑ 30 km/h	↗ 10 km/h	↑ 30 km/h	↑ 40 km/h
Vent 3000 m	↗ 50 km/h	→ 30 km/h	→ 60 km/h	↗ 70 km/h

Épaisseur de neige hors-piste



Précipitations à 1800 m



Tendance du lundi 27 janvier



Indice de risque marqué

A priori très perturbé lundi : fort vent de Sud/Sud-Ouest, douceur et 10/20 cm de neige au-dessus de 2000/2300 m (pluie dessous). Le risque reste au moins marqué.

Pour consulter la vigilance en cours, veuillez vous rendre sur le site <https://vigilance.meteofrance.fr/fr>

Météo-France - 73 avenue de Paris, 94165 Saint-Mandé cedex - Contact : [contact@meteo.fr](mailto:contact@meteo.fr)

Rédigé par Météo-France avec la contribution des observateurs du réseau nivo-météorologiques. Partenariat : ANMSM (Maires de Stations de Montagne), DSF (Domaines Skiables de France), ADSP (Directeurs de Pistes et de la Sécurité des Stations de Sports d'Hiver) et autres acteurs de la montagne.

Bulletin neige & avalanches par téléphone au

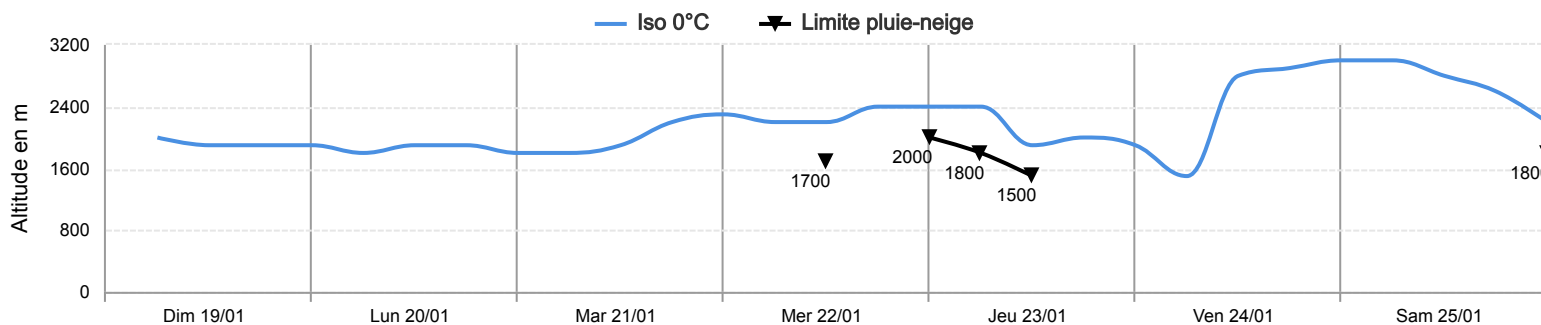
0 892 68 10 20

Service 0,35 € / min  
+ prix appel

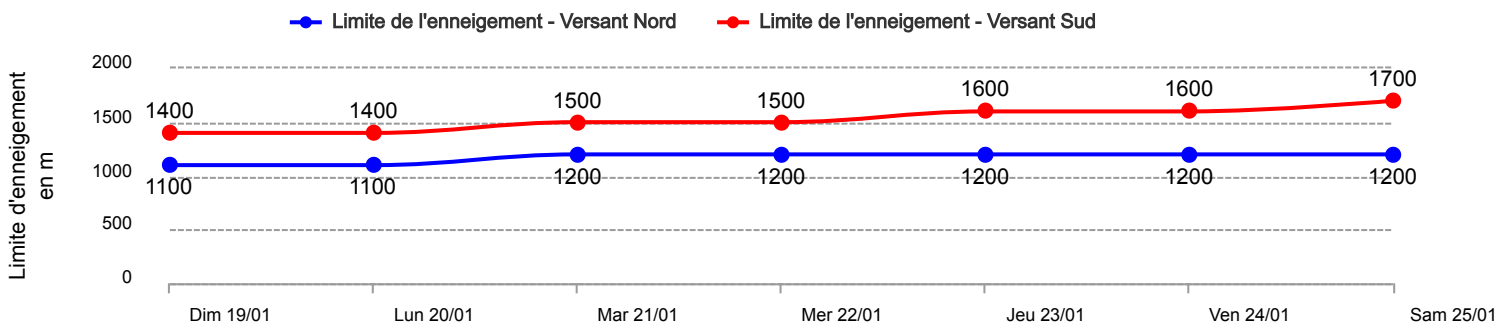
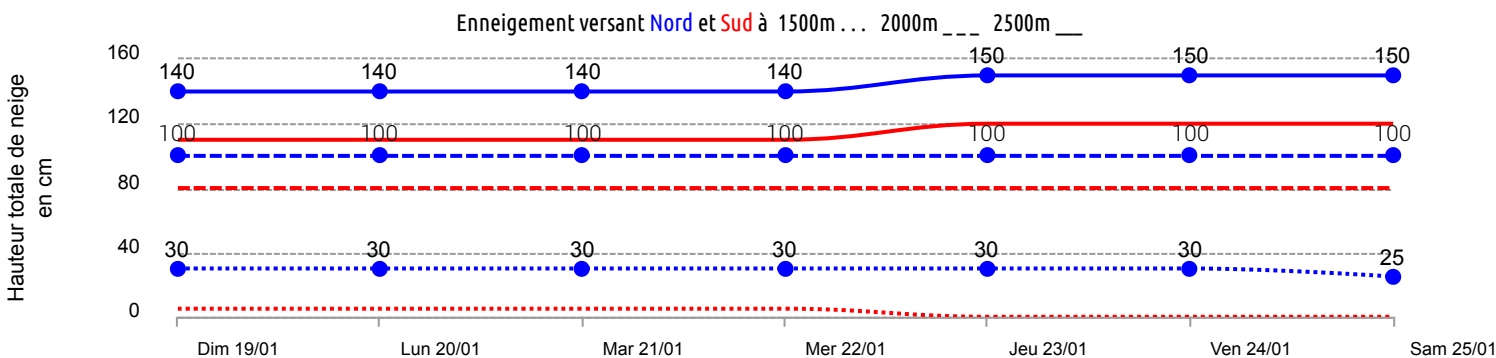


Conditions nivo-météo des 7 derniers jours

	dim. 19/01				lun. 20/01				mar. 21/01				mer. 22/01				jeu. 23/01				ven. 24/01				sam. 25/01			
	03h	09h	15h	21h	03h	09h	15h	21h	03h	09h	15h	21h	03h	09h	15h	21h	03h	09h	15h	21h	03h	09h	15h	21h	03h	09h	15h	21h
Météo																												
Vent (km/h)	55	45	40	40	45	40	25	20	15	15	15	30	45	45	45	45	70	35	40	25	40	55	45	40	35	50	50	50
à 3000m	←	←	↖	↖	↖	↖	↖	↑	↖	↖	↑	↖	↖	↖	↖	↖	↖	↘	↘	↘	↓	↗	↗	↗	↗	↗	↑	↑
Vent (km/h)	40	35	25	35	40	35	15	10	10	10	10	20	35	40	40	40	55	20	15	10	10	10	15	20	15	15	20	30
à 2000m	←	←	↖	↖	↖	↖	↖	↖	↖	↑	↑	↖	↖	↖	↖	↑	↖	→	↘	↘	↓	↑	↗	↑	↑	↑	↑	↑



Risque d'avalanche	dim. 19/01	lun. 20/01	mar. 21/01	mer. 22/01	jeu. 23/01	ven. 24/01	sam. 25/01



Pour consulter la vigilance en cours, veuillez vous rendre sur le site <https://vigilance.meteofrance.fr/fr>