



Estimation des risques pour le :

DIMANCHE 26 JANVIER

NOUVELLE CHUTE DE NEIGE CRÉANT DE NOUVELLES INSTABILITÉS DANS LA NEIGE FRAÎCHE



Indice de risque limité.

Départs spontanés : rares départs possibles sous les chutes de neige cette nuit

Déclenchements provoqués : quelques plaques friables au-dessus de 2000 m.

Indices de risque : 5 très fort - 4 fort - 3 marqué - 2 limité - 1 faible -- En noir : les pentes les plus dangereuses

Stabilité du manteau neigeux

Situation avalancheuse typique :



neige ventée



neige fraîche

Déclenchements provoqués :

\* rares **plaques friables** dans la neige fraîche **au-dessus de 1800/2000 m, facilement déclenchables**. Taille 2 (moyenne). Au cours de la journée, ces plaques sont un peu **plus nombreuses** à cause du **renforcement du vent** (*zones d'accumulation*), mais aussi temporairement à cause du **réchauffement** (toutes les orientations).

Départs spontanés :

\* rares avalanches de neige fraîche pendant les chutes de neige (nuit de samedi à dimanche), essentiellement au-dessus de 2000 m. Taille 1 à 2 (petite à moyenne).

\* rares plaques de fond, de jour comme de nuit dans les pentes lisses (dalles rocheuses, alpages). Taille 1 à 2 (petite à moyenne).

Autres :

\* Corniches fragilisées ces derniers jours avec le redoux, elles peuvent céder à cause du vent ou de la surcharge de neige.

Qualité de la neige

Enneigement :

L'enneigement est correct pour la saison, au-dessus de 2000 m et déficitaire en dessous. On peut chausser les skis vers 1200/1300 m. Les forêts sont souvent pauvres en neige.

Qualité de la neige dimanche matin :

\* sous 1500 m, 5/10 cm de neige humide

\* au-dessus de 2000: 15/20 cm de neige fraîche légère.

Aperçu météo pour le dimanche 26 janvier

nuit

matin

après-midi

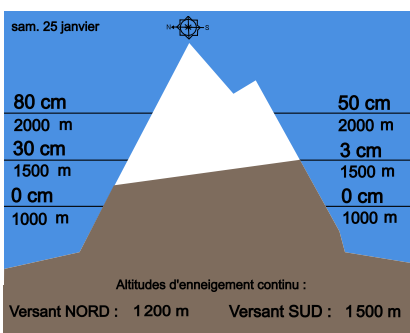
soir



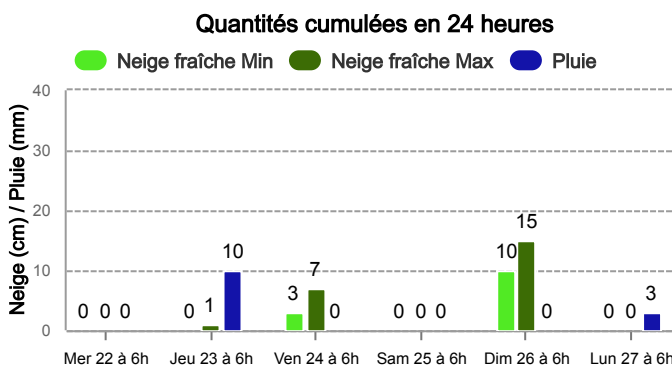
renforcement du vent en cours de journée. 15/20 cm de neige fraîche au-dessus de 2000 m dans la nuit.

Pluie-Neige	1 000 m			
Iso 0 °C	1 400 m	1 500 m	2 400 m	2 500 m
Vent 1500 m	➔ 20 km/h	⬆ 10 km/h	⬆ 40 km/h	⬆ 50 km/h
Vent 2000 m	➔ 30 km/h	⬆ 20 km/h	⬆ 60 km/h	⬆ 80 km/h

Épaisseur de neige hors-piste



Précipitations à 1800 m



Tendance du lundi 27 janvier



Indice de risque limité

Lundi, perturbé avec une limite pluie-neige vers 1800/2200 m. Vent fort de sud.  
=> quelques avalanches de neige humides sous les averses de pluie.

Pour consulter la vigilance en cours, veuillez vous rendre sur le site <https://vigilance.meteofrance.fr/fr>

Météo-France - 73 avenue de Paris, 94165 Saint-Mandé cedex - Contact : [contact@meteo.fr](mailto:contact@meteo.fr)

Bulletin neige & avalanches par téléphone au

0 892 68 10 20

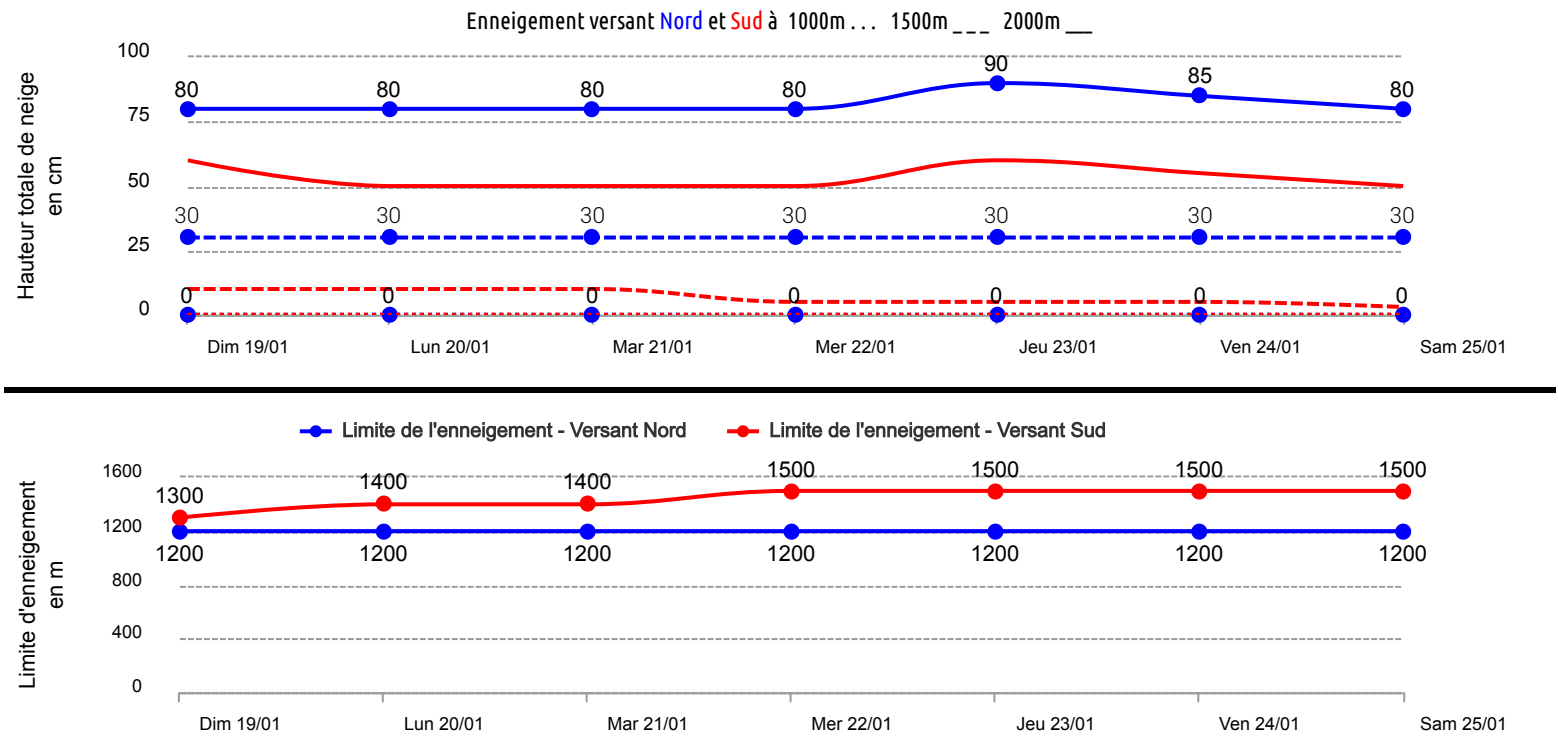
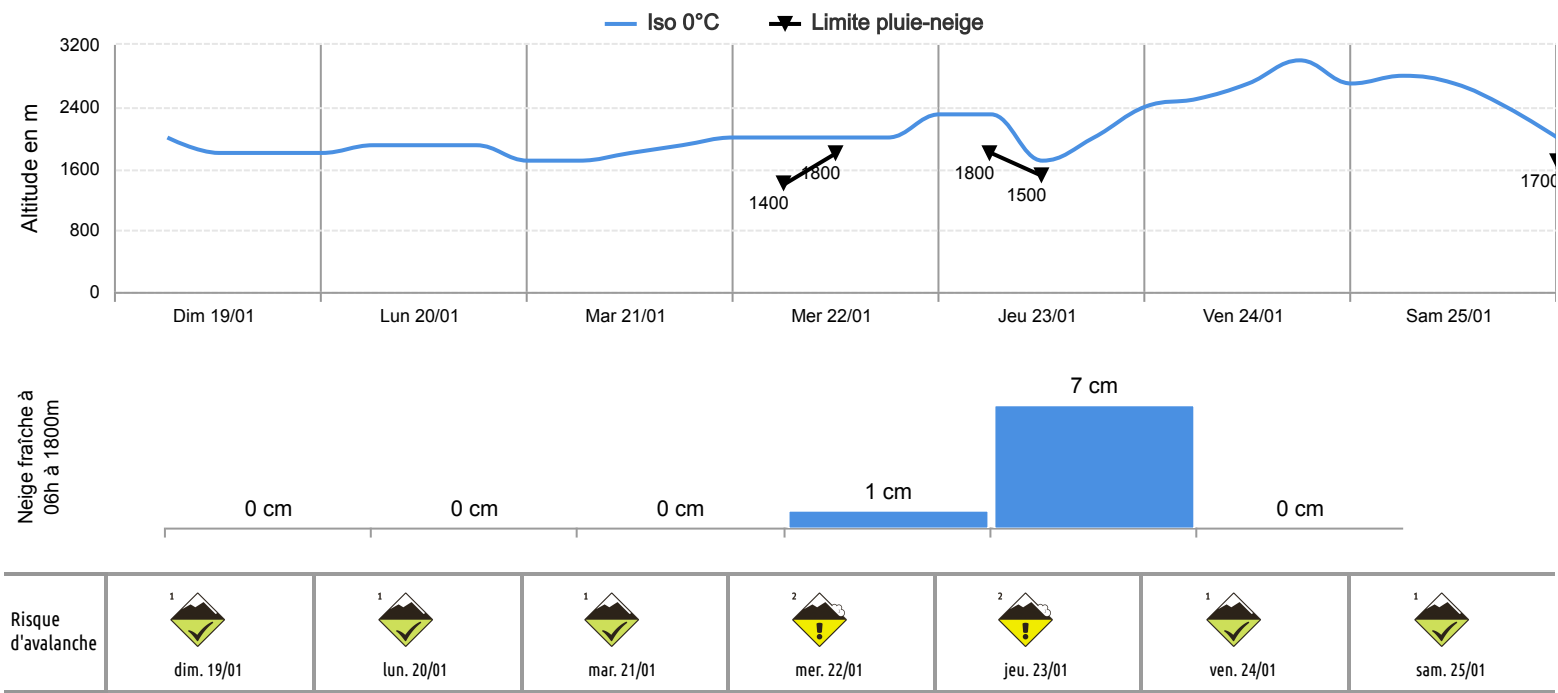
Service 0,35 € / min  
+ prix appel

Rédigé par Météo-France avec la contribution des observateurs du réseau nivo-météorologiques. Partenariat : ANMSM (Maires de Stations de Montagne), DSF (Domaines Skiables de France), ADSP (Directeurs de Pistes et de la Sécurité des Stations de Sports d'Hiver) et autres acteurs de la montagne.



Conditions nivo-météo des 7 derniers jours

	dim. 19/01				lun. 20/01				mar. 21/01				mer. 22/01				jeu. 23/01				ven. 24/01				sam. 25/01			
	03h	09h	15h	21h	03h	09h	15h	21h	03h	09h	15h	21h	03h	09h	15h	21h	03h	09h	15h	21h	03h	09h	15h	21h	03h	09h	15h	21h
Météo																												
Vent (km/h)	30	30	25	20	20	25	25	20	15	20	20	30	40	50	50	50	60	40	20	20	15	50	40	45	40	65	60	55
à 2000m	←	←	←	←	←	←	←	←	↑	←	↑	↑	↑	↑	↑	↑	↑	↑	↑	↑	↑	↑	↑	↑	↑	↑	↑	↑
Vent (km/h)	25	20	10	10	10	15	15	10	5	10	10	20	20	30	40	40	40	20	10	10	5	40	30	35	30	40	40	40
à 1500m	←	←	←	←	←	←	←	↑	↑	↑	↑	↑	↑	↑	↑	↑	↑	↑	↑	↑	↑	↑	↑	↑	↑	↑	↑	↑



Pour consulter la vigilance en cours, veuillez vous rendre sur le site <https://vigilance.meteofrance.fr/fr>