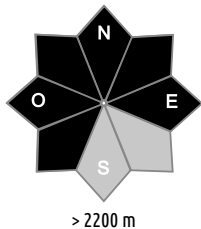
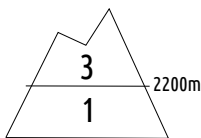




Estimation des risques pour le :

LUNDI 13 JANVIER

INSTABLE PLUS HAUT QUE 2300 M.



Indices de risque : 5 très fort - 4 fort - 3 marqué - 2 limité - 1 faible -- En noir : les pentes les plus dangereuses

Au-dessus de 2200m indice de risque marqué, plus bas indice faible.

Départs spontanés : rares départs naturels en versants surchargés par le vent d'est/nord-est.

Déclenchements provoqués : plus haut que 2300, plaques, parfois épaisses et faciles à déclencher. De nouvelles plaques se forment sous le vent d'est/nord-est d'ici lundi soir.

Stabilité du manteau neigeux

Situation avalancheuse typique :



neige ventée



sous-couche fragile persistante

Déclenchements provoqués : plus haut que 2300 m, en tous versants (c'est moins le cas en sud et sud-est), manteau neigeux instable suite aux intempéries de ces derniers jours, avec des instabilités supplémentaires en formation en raison du vent annoncé. Sur ces secteurs, le pratiquant peut facilement déclencher des plaques formées par le vent d'est à nord-est, parfois assez loin des crêtes, d'aspect poudreux, plus localement durs. Volumes mobilisables assez importants dans les accumulations mais prudence à proximité car d'autres plaques surmontent parfois une sous-couche fragile plus enfouie, qui pourrait si mobilisée, générer une avalanche de plus grande envergure à la cassure large et épaisse (plus de 70 cm d'épaisseur parfois).

Plus bas que 2300/2200 m, situation très différente, le manteau neigeux est stable, seule la fine couche de neige récente au dessus de la croûte peut réagir au passage d'un skieur, sous forme de minces plaques.

Départs spontanés : plus haut que 2300 m, sous le vent d'est à nord-est, rares ruptures naturelles sur pentes surchargées de neige (taille 1 à 2). Ailleurs avec le temps froid jusque lundi soir, le risque d'avalanche naturelle semble faible...

Autres : outre le risque d'avalanches, le pratiquant se méfiera des pentes croûtées à localement vitrifiées, surtout sous 2200/2300 m. Une fine couche de neige recouvre parfois cette glace.

Qualité de la neige

Qualification de l'enneigement : l'enneigement s'est dégradé sous 2000 m où il devient médiocre pour la saison. Au-delà, l'enneigement est meilleur mais reste très hétérogène, avec des sommets et crêtes parfois bien soufflés, tandis que certaines combes sont chargées.

Qualité de la neige : très variable avec l'altitude. Sous 2200 / 2300 m, neige dense, parfois regelée/glacée, très glissante. Au-dessus, on retrouve une neige récente cartonnée ou qui se tasse...

Aperçu météo pour le lundi 13 janvier

nuit



matin



après-midi



soir

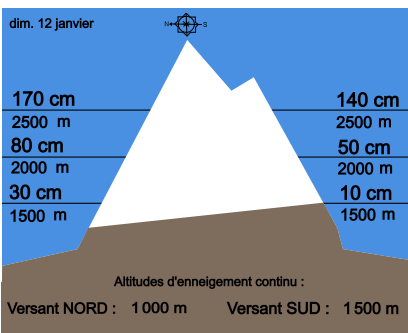


Lundi, des nuages surtout sous 1400/1600 m, grand ciel bleu plus haut. Vent d'Est / Nord-Est bien frais.

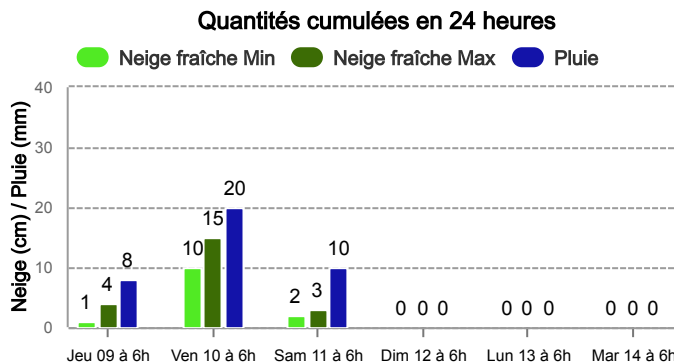
Pluie-Neige

Iso 0 °C	1200 m	1400 m	1900 m	2000 m
Vent 2500 m	← 35 km/h	← 40 km/h	← 45 km/h	← 55 km/h
Vent 3500 m	← 60 km/h	← 60 km/h	← 65 km/h	← 75 km/h

Épaisseur de neige hors-piste



Précipitations à 1800 m



Tendance du mardi 14 janvier



Indice de risque marqué

Conditions calmes mais encore un peu ventées en altitude. Risque marqué possible pour mardi en altitude. Météo de mardi : soleil, iso 0°C progressant à 2500 puis 2900 m l'après-midi.

Pour consulter la vigilance en cours, veuillez vous rendre sur le site <https://vigilance.meteofrance.fr/fr>

Météo-France - 73 avenue de Paris, 94165 Saint-Mandé cedex - Contact : contact@meteo.fr

Rédigé par Météo-France avec la contribution des observateurs du réseau nivo-météorologiques. Partenariat : ANMSM (Maires de Stations de Montagne), DSF (Domaines Skiables de France), ADSP (Directeurs de Pistes et de la Sécurité des Stations de Sports d'Hiver) et autres acteurs de la montagne.

Bulletin neige & avalanches par téléphone au

0 892 68 10 20

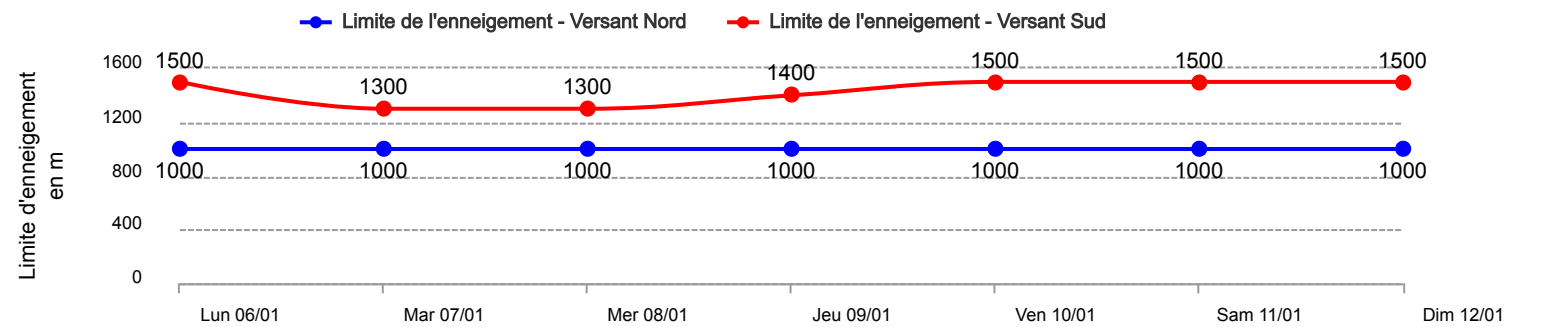
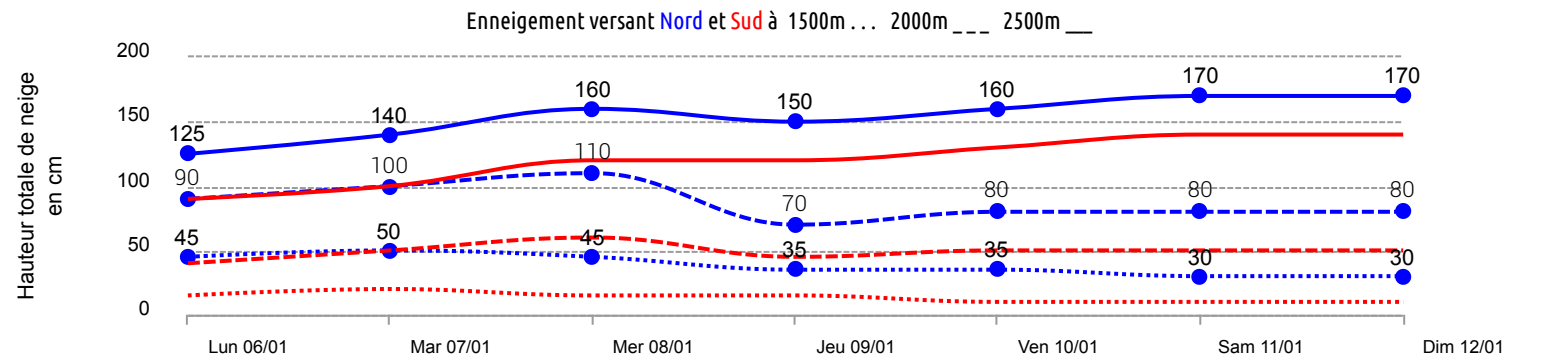
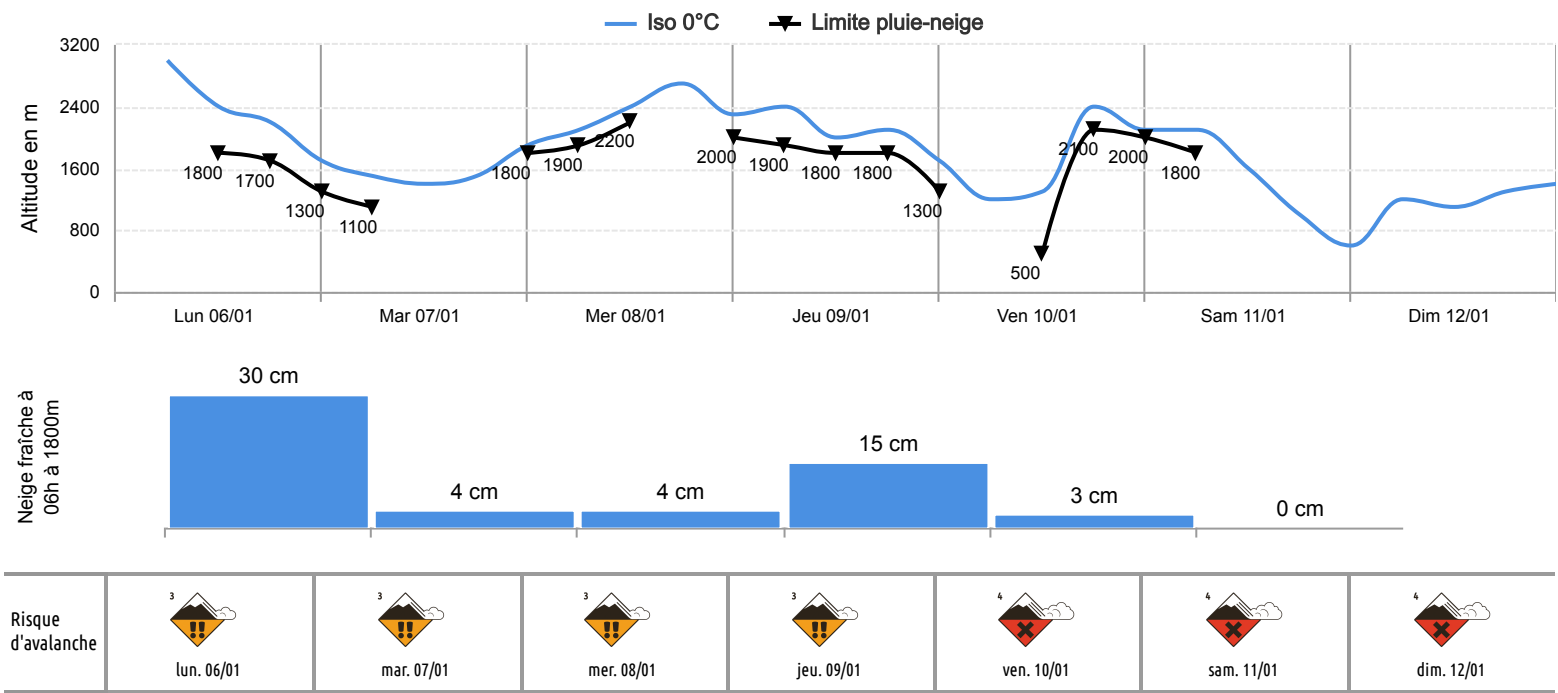
Service 0,35 € / min
+ prix appel



Rédigé le dimanche 12 janvier 2025 à 16h

Conditions nivo-météo des 7 derniers jours

	lun. 06/01				mar. 07/01				mer. 08/01				jeu. 09/01				ven. 10/01				sam. 11/01				dim. 12/01			
	03h	09h	15h	21h	03h	09h	15h	21h	03h	09h	15h	21h	03h	09h	15h	21h	03h	09h	15h	21h	03h	09h	15h	21h	03h	09h	15h	21h
Météo																												
Vent (km/h)	125	120	90	50	35	30	30	25	50	50	55	60	45	40	60	70	95	110	115	75	30	30	50	70	70	70	70	70
à 3500m	↑	↑	↑	↑	↑	↑	↑	↑	↑	↑	↑	↑	↑	↑	↑	↑	↑	↑	↑	↑	↑	↑	↑	↑	↑	↑	↑	↑
Vent (km/h)	95	95	65	30	25	25	30	20	35	30	35	40	20	25	45	55	60	65	85	40	25	20	25	25	40	45	45	45
à 2500m	↑	↑	↑	↑	↑	↑	↑	↑	↑	↑	↑	↑	↑	↑	↑	↑	↑	↑	↑	↑	↑	↑	↑	↑	↑	↑	↑	↑



Pour consulter la vigilance en cours, veuillez vous rendre sur le site <https://vigilance.meteofrance.fr/fr>

Météo-France - 73 avenue de Paris, 94165 Saint-Mandé cedex - Contact : contact@meteo.fr

Bulletin neige & avalanches par téléphone au

Rédigé par Météo-France avec la contribution des observateurs du réseau nivo-météorologiques. Partenariat : ANMSM (Maires de Stations de Montagne), DSF (Domaines Skiables de France), ADSP (Directeurs de Pistes et de la Sécurité des Stations de Sports d'Hiver) et autres acteurs de la montagne.

0 892 68 10 20

Service 0,35 € / min
+ prix appel