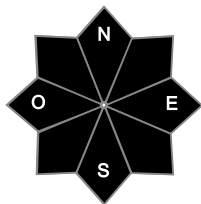
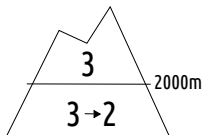




Estimation des risques pour le :

DIMANCHE 05 JANVIER

PETITS DÉPARTS EN NEIGE HUMIDE DANS LA NUIT DE SAMEDI A DIMANCHE, AVEC LA FAIBLE PLUIE QUI REMONTE JUSQU'A ENVIRON 2000 M. LE MANTEAU SE STABILISE DOUCEMENT AU-DESSUS.



Au-dessus de 2000m indice de risque marqué, plus bas indice marqué évoluant en limité.

Départs spontanés : Quelques petits départs sous 2000 m avec la faible pluie.

Déclenchements provoqués : Quelques plaques toujours en place dès 2000/2200 m.

Indices de risque : 5 très fort - 4 fort - 3 marqué - 2 limité - 1 faible -- En noir : les pentes les plus dangereuses

Stabilité du manteau neigeux

Situation avalancheuse typique :



sous-couche fragile persistante



neige humide

Déclenchements provoqués, essentiellement au-dessus de 2000/2200 m : quelques plaques sont toujours en place, parfois facilement déclenchables. D'aspect généralement venté (plaques dures), elles peuvent encore garder une apparence poudreuse dans les rares secteurs restés à l'abri du vent. Certaines de ces plaques reposent sur une couche fragile persistante, rendant le déclenchement à distance possible. Les cassures peuvent faire 20 à 30 cm, donnant généralement des tailles 1 (petites) à 2 (moyennes). Il est cependant possible qu'une première avalanche mobilise en cascade une vieille couche fragile enfouie profondément au-delà de 2200 m, donnant alors exceptionnellement une taille 3 (grande) avec une cassure de plus d'1 m. Dans l'après-midi sous le foehn qui s'active, le manteau s'humidifie en tous versants jusqu'à 2800/3000 m et le risque de déclenchement est de moins en moins marqué sous cette altitude.

Départs spontanés, en-dessous de 2000 m : quelques petits départs dans la nuit de samedi à dimanche, sous la pluie qui vient humidifier le manteau neigeux encore souvent poudreuse. Départs généralement ponctuels (en poire), donnant des petites tailles (boulettes, escargots, purges "de talus") qui peuvent éventuellement encombrer les bords des routes d'accès aux stations. La pluie cesse avant l'aube : au fil de la journée, ces départs deviennent rares.

Autres : rares départs spontanés (petites plaques) l'après-midi en altitude, liés au foehn qui souffle fort sur les sommets (déjà souvent décapés...).

Qualité de la neige

Enneigement : correct pour la saison en basse et moyenne montagne seulement, mais toujours très déficitaire à haute altitude du fait des multiples épisodes de vent fort qui ont décapés de nombreuses pentes.

Limite skiable : parfois dès 1000/1100 m sur pente herbeuse. Mais pour skier sereinement il faut atteindre la sous-couche : 1100/1200 m en Nord, 1300/1500 m en Sud.

Qualité de la neige : au matin, la neige est très humide voire gorgée d'eau sous 2000 m, humide jusqu'à 2200/2300 m puis poudreuse dense voire dure (travaillée par le vent) au-delà. Au fil de la journée, des éclaircies, du redoux et du foehn qui se renforce, la neige mate voire devient collante jusqu'à 2800/3000 m, parfois plus haut en Sud.

Aperçu météo pour le dimanche 05 janvier

nuit



matin



après-midi



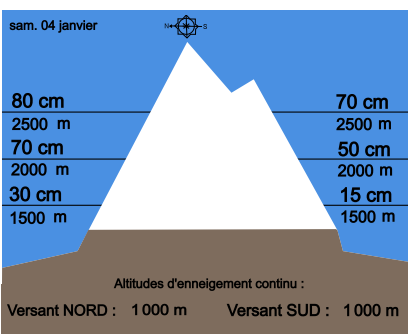
soir



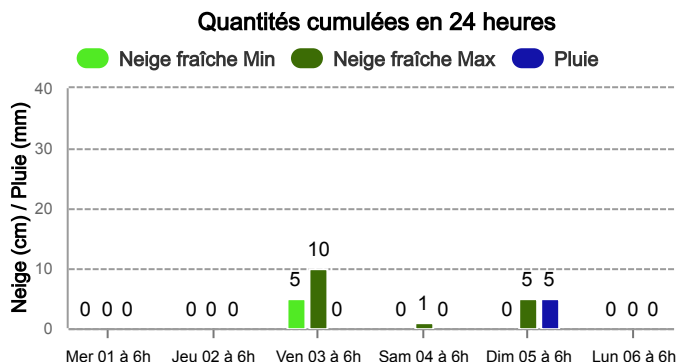
La pluie cesse avant l'aube de dimanche. Il fait ensuite très doux sous un ciel nuageux, avec du vent de Sud-Ouest (foehn) de plus en plus marqué.

Pluie-Neige	2 100 m			
Iso 0 °C	2 500 m	2 900 m	2 900 m	2 700 m
Vent 3000 m	→ 35 km/h	→ 30 km/h	↗ 50 km/h	↗ 60 km/h
Vent 4000 m	→ 70 km/h	→ 60 km/h	↗ 70 km/h	↗ 80 km/h

Épaisseur de neige hors-piste



Précipitations à 1800 m



Tendance du lundi 06 janvier



Indice de risque marqué

Après la "purgé" due à la petite pluie puis l'humidification sous le foehn, le manteau sous 3000 m est bien plus sain que ces derniers jours. Le risque reste toutefois marqué en très haute montagne.

Pour consulter la vigilance en cours, veuillez vous rendre sur le site <https://vigilance.meteofrance.fr/fr>

Météo-France - 73 avenue de Paris, 94165 Saint-Mandé cedex - Contact : contact@meteo.fr

Rédigé par Météo-France avec la contribution des observateurs du réseau nivo-météorologiques. Partenariat : ANMSM (Maires de Stations de Montagne), DSF (Domaines Skiables de France), ADSP (Directeurs de Pistes et de la Sécurité des Stations de Sports d'Hiver) et autres acteurs de la montagne.

Bulletin neige & avalanches par téléphone au

0 892 68 10 20

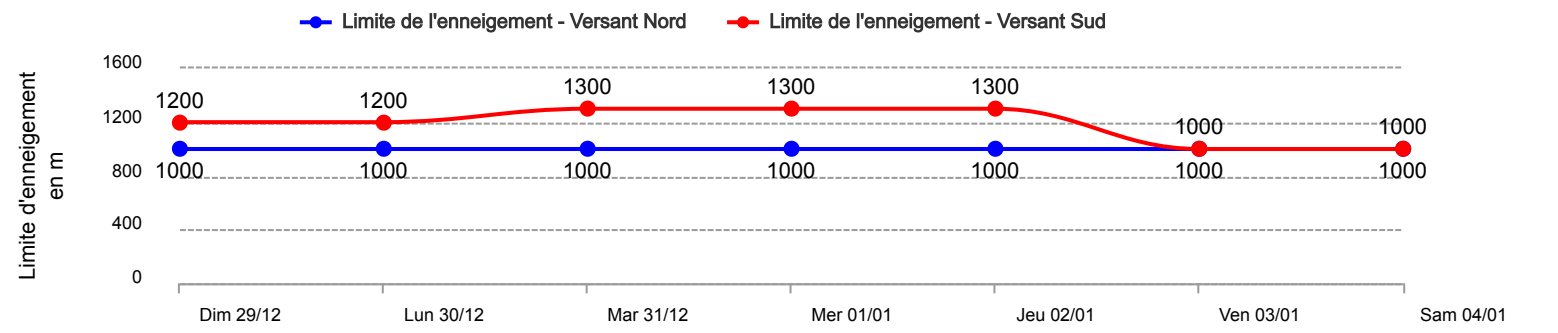
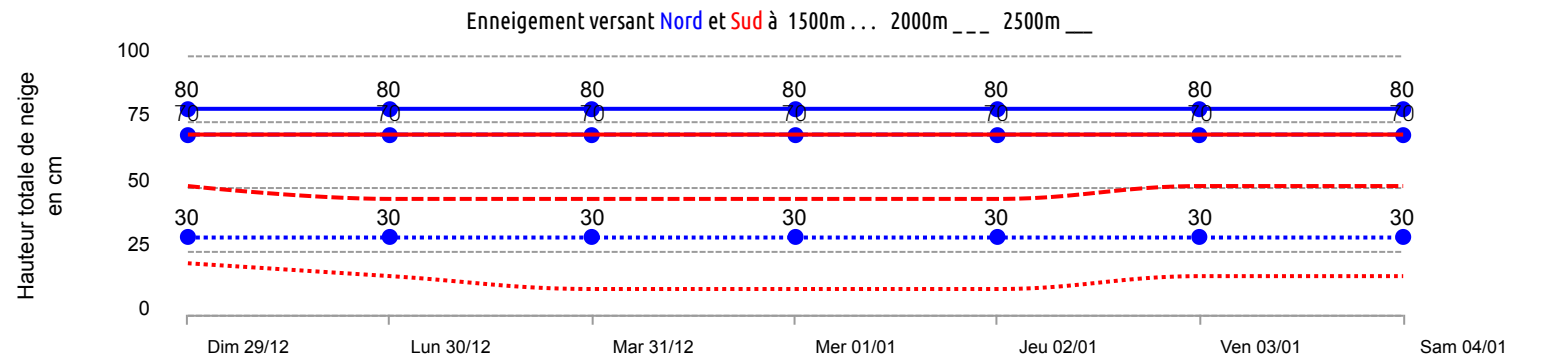
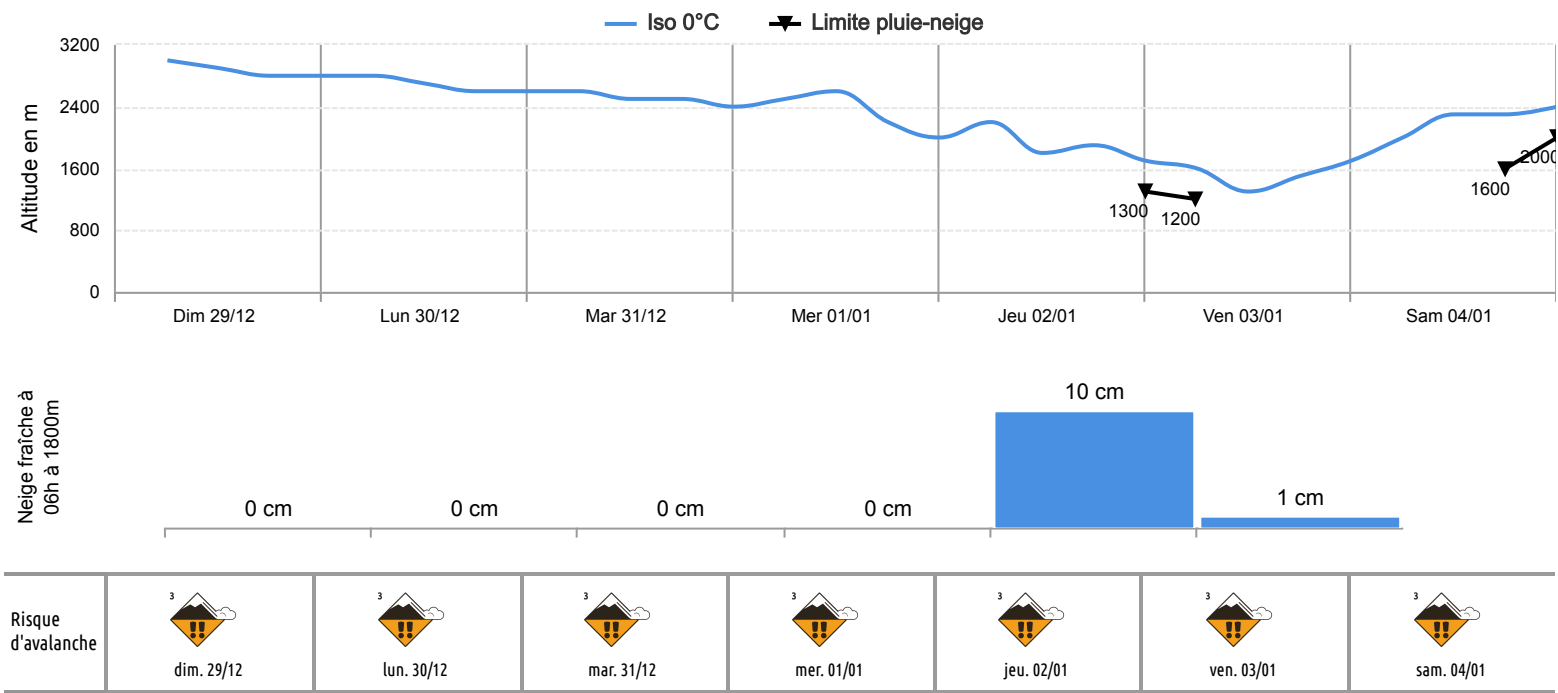
Service 0,35 € / min
+ prix appel



Rédigé le samedi 4 janvier 2025 à 16h

Conditions nivo-météo des 7 derniers jours

	dim. 29/12				lun. 30/12				mar. 31/12				mer. 01/01				jeu. 02/01				ven. 03/01				sam. 04/01			
	03h	09h	15h	21h	03h	09h	15h	21h	03h	09h	15h	21h	03h	09h	15h	21h	03h	09h	15h	21h	03h	09h	15h	21h	03h	09h	15h	21h
Météo																												
Vent (km/h)	10	10	15	10	10	10	5	10	5	10	10	15	10	30	35	35	50	60	85	100	90	75	60	30	25	65	80	70
à 4000m																												
Vent (km/h)	10	5	10	5	5	5	5	5	0	0	10	15	15	20	30	35	30	50	45	80	65	60	45	10	10	25	35	45
à 3000m																												



Pour consulter la vigilance en cours, veuillez vous rendre sur le site <https://vigilance.meteofrance.fr/fr>