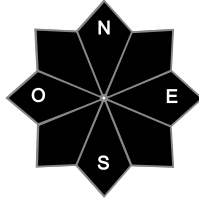
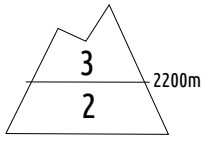




Estimation des risques pour le :

SAMEDI 28 DÉCEMBRE

LE MANTEAU NEIGEUX RESTE TRÈS INSTABLE, AVEC DE NOMBREUSES PLAQUES REPOSANT SUR DES GRAINS ANGULEUX.



Au-dessus de 2200m indice de risque marqué, plus bas indice limité.

Départs spontanés : Quelques départs en pentes raides au soleil.

Déclenchements provoqués : NOMBREUSES PLAQUES TOUJOURS SENSIBLES.

Indices de risque : 5 très fort - 4 fort - 3 marqué - 2 limité - 1 faible -- En noir : les pentes les plus dangereuses

Stabilité du manteau neigeux

Situation avalancheuse typique :



sous-couche fragile persistante



neige ventée

Déclenchements provoqués :

- De nombreuses plaques facilement déclenchables sont toujours en place. Elles n'évoluent que très doucement car elles reposent généralement sur de la couche fragile persistante (grains anguleux), rendant les déclenchements à distance possibles. Généralement d'aspects durs en secteurs ventés (crêtes/cols), elles sont poudreuses dans les pentes et parfois situées très loin des crêtes. Cela donne des avalanches de taille 2 à 3 (moyenne à grande) avec des cassures allant jusqu'à 1 m 50.

A bien noter : une majorité de ces plaques sont indétectables (pas d'indice visuel) depuis la surface car elles sont liées à une couche fragile persistante enfouie.

- Sous 2200/2300 m les plaques sont plus rares, la couche fragile est isolée par une croûte.

Départs spontanés :

- Quelques départs, souvent en poire, sont attendus dans les pentes raides ensoleillées, tailles 1 à 2 (petites à moyennes). Ces départs peuvent dans de rares cas mobiliser une couche fragile et déclencher en cascade une avalanche de plaque de taille 2 à 3 (moyenne à grande).

- Rarement, des avalanches de fond peuvent se produire sur pente herbeuse et dalle rocheuse, tailles 2 à 3.

Qualité de la neige

Enneigement : bon pour la saison grâce au bel épisode de dimanche/lundi, tout de même hétérogène et parfois déficitaire à haute altitude du fait des multiples épisodes de vent fort.

Limite skiable : skiable à tous niveaux en Nord, sans sous-couche confortable sous 1400 m. En Sud, skiable à partir de 1400 m.

Qualité de la neige : encore beaucoup de neige meuble au programme en versant froid : 30 cm à 50 cm au-dessus de 2200 m lorsque le vent ne l'a pas emportée. La poudre s'est bien densifiée, elle est souvent cartonnée par le vent en altitude. En Sud, le manteau est printanier jusqu'à 2300/2700 m : croulé le matin avant de s'humidifier en journée. On notera cependant que des crêtes ou croupes peuvent être dénudées ou en glaces à cause du vent.

Aperçu météo pour le samedi 28 décembre

nuit

matin

après-midi

soir

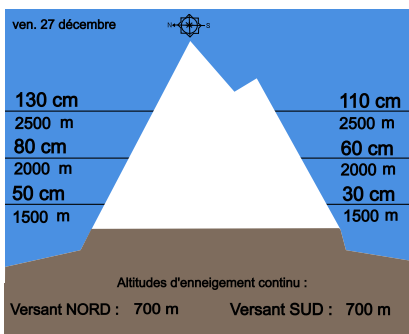


Grand ciel bleu du matin au soir. La douceur reste de mise, particulièrement sensible dans les adrets.

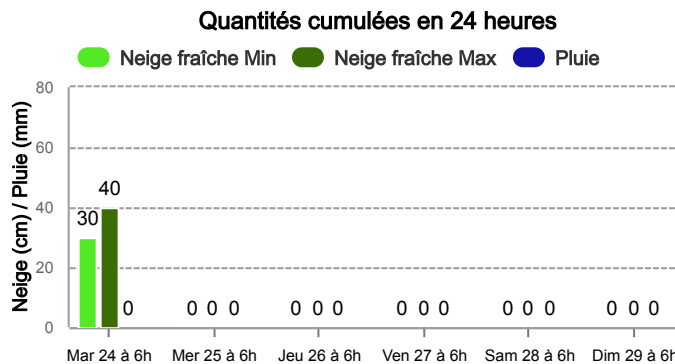
Pluie-Neige

Iso 0 °C	3 100 m	3 100 m	3 000 m	3 000 m
Vent 3000 m	← 15 km/h	↙ 5 km/h	↓ 5 km/h	← 5 km/h
Vent 4000 m	← 25 km/h	↙ 20 km/h	↓ 20 km/h	↙ 20 km/h

Épaisseur de neige hors-piste



Précipitations à 1800 m



Tendance du dimanche 29 décembre



Indice de risque marqué

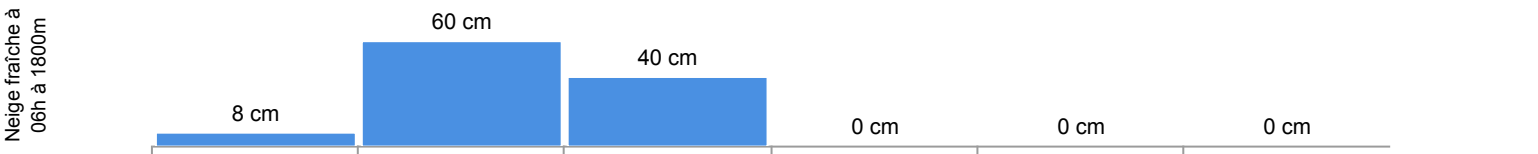
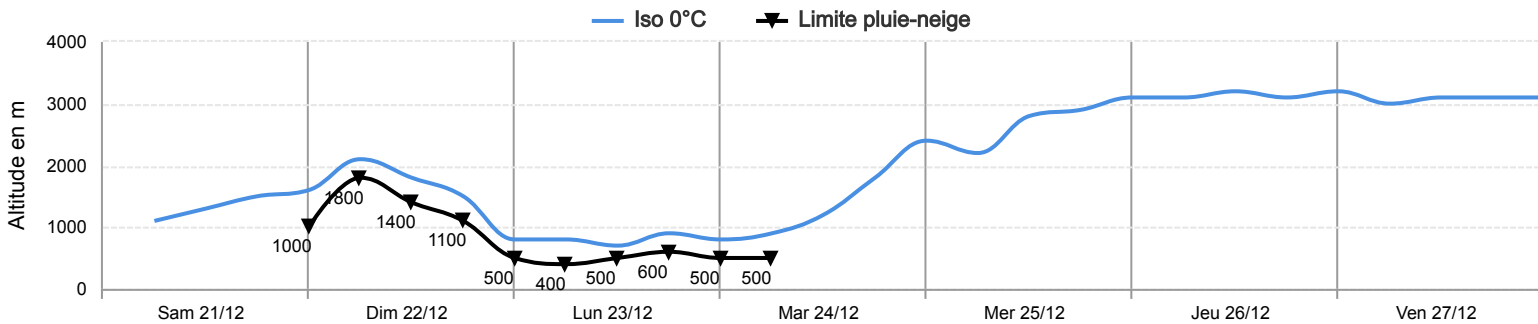
La météo se répète de jour en jour : ciel bleu et grande douceur. L'essentiel du risque étant lié aux plaques qui reposent sur de la couche fragile persistante (qui comme son nom l'indique n'évolue que très lentement), le risque reste marqué.

Pour consulter la vigilance en cours, veuillez vous rendre sur le site <https://vigilance.meteofrance.fr/fr>

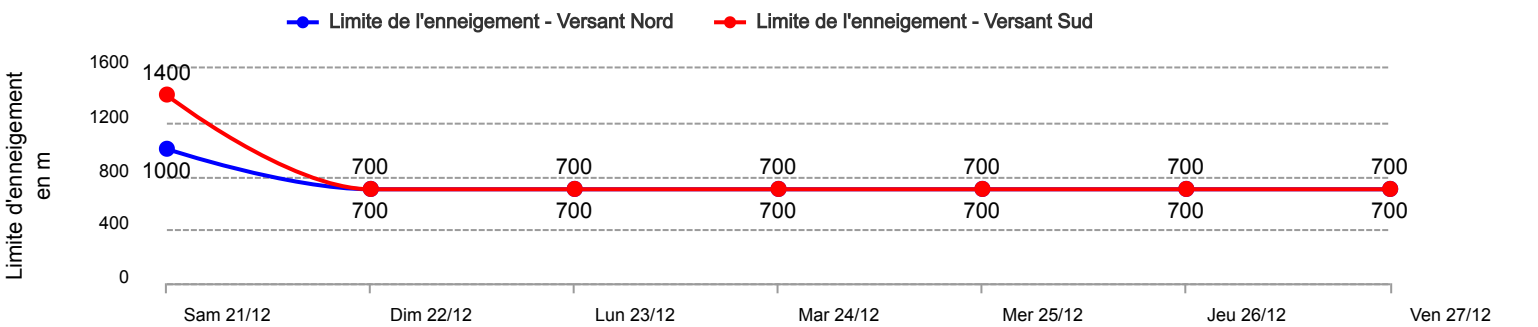
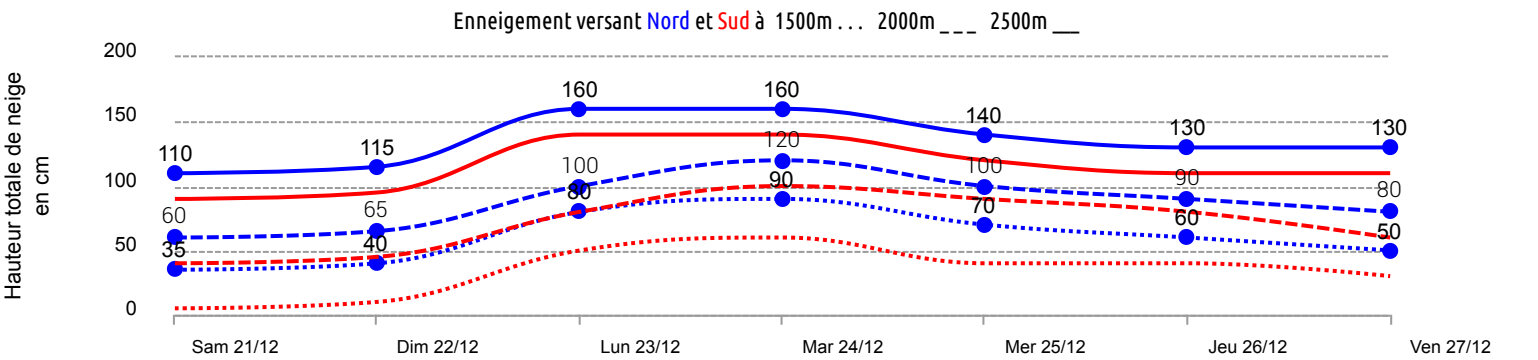


Conditions nivo-météo des 7 derniers jours

	sam. 21/12				dim. 22/12				lun. 23/12				mar. 24/12				mer. 25/12				jeu. 26/12				ven. 27/12			
	03h	09h	15h	21h	03h	09h	15h	21h	03h	09h	15h	21h	03h	09h	15h	21h	03h	09h	15h	21h	03h	09h	15h	21h	03h	09h	15h	21h
Météo																												
Vent (km/h)	45	35	40	60	95	130	130	85	105	105	100	65	75	105	105	105	95	65	45	50	40	45	40	50	50	40	25	25
à 4000m	↓	↓	↓	↓	↓	↓	↓	↓	↓	↓	↓	↺	↺	↓	↙	↙	↙	↙	↙	↙	↙	↙	↙	↙	↙	↙	↙	↙
Vent (km/h)	30	20	20	35	80	105	110	70	90	95	80	50	65	80	85	80	45	25	20	25	15	25	20	30	30	25	15	15
à 3000m	↓	↓	↓	↓	↓	→	→	↓	↓	↓	↓	↓	↓	↺	↙	↙	↙	↙	↙	↙	↙	↙	↙	↙	↙	↙	↙	↙



Risque d'avalanche	3	4	4	4	3	3	3
Icone							
Jour	sam. 21/12	dim. 22/12	lun. 23/12	mar. 24/12	mer. 25/12	jeu. 26/12	ven. 27/12



Pour consulter la vigilance en cours, veuillez vous rendre sur le site <https://vigilance.meteofrance.fr/fr>