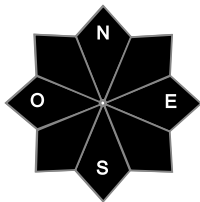
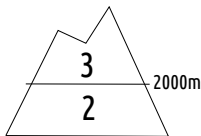




Estimation des risques pour le :

LUNDI 16 DÉCEMBRE

MANTEAU INSTABLE EN SURFACE, AVEC QUELQUES PLAQUES FRIABLES FACILES A DÉCLENCHER



Au-dessus de 2000m indice de risque marqué, plus bas indice limité.

Départs spontanés : De rares coulées de petites tailles en face Sud raide

Déclenchements provoqués : Des plaques friables encore faciles à déclencher

Indices de risque : 5 très fort - 4 fort - 3 marqué - 2 limité - 1 faible -- En noir : les pentes les plus dangereuses

Stabilité du manteau neigeux

Situation avalancheuse typique :



neige ventée



sous-couche fragile persistante

Déclenchements provoqués : Au-dessus de 2000m, quelques plaques formées dimanche par le vent de Nord-Ouest puis Nord-Est peuvent encore subsister. Ces plaques restent faciles à déclencher, avec des cassures relativement peu épaisses (15-30cm, jusqu'à 50cm dans les accumulations) mais parfois assez larges, car elles reposent sur des couches fragiles réactives (faces planes en large versant Nord, et neige poudreuse très légère faisant office de couche fragile temporaire de manière générale). Ces plaques présentent la plupart du temps un aspect poudreux les rendant difficilement identifiables, parfois un peu plus dense dans les secteurs les plus exposés au vent. Dans les versants Sud, l'humidification de la neige de surface en journée pourrait venir générer de nouvelles instabilités temporaires. Dans les versants Nord au-dessus de 2800m, le départ d'une plaque de surface pourrait venir solliciter des couches fragiles enfouies difficilement sollicitables, avec le risque de faire partir une plaque de grande épaisseur. Sous 2000m, et parfois près des crêtes et sommets, l'absence d'une sous-couche régulière vient limiter le risque de déclencher une avalanche, avec les rochers / la végétation jouant le rôle d'ancrages naturels.

Départs spontanés : Au fil de la journée, quelques avalanches de tailles 1 à 2 (petite à moyenne) pourront partir spontanément dans les pentes raides où des accumulations se forment sous le vent de Nord / Nord-Est. Départs possibles sous forme de plaques.

Autre : Sous 2000/2200 m ainsi que plus haut à proximité des crêtes ventées, l'absence d'une sous-couche régulière peut rendre la pratique du ski délicate, avec des rochers parfois peu enfouis et des zones glacées.

Qualité de la neige

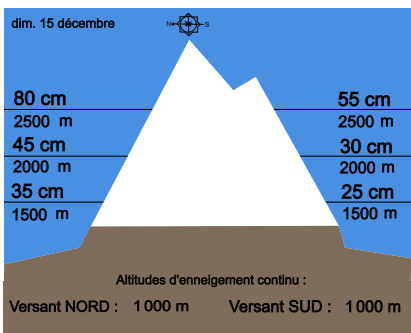
Qualification de l'enneigement : Il s'est amélioré et approche la normale en moyenne sur le massif, mais reste très inégal selon les secteurs. Limites skiables vers 1100 m, mais avec précautions car il n'y a pas vraiment de sous couche jusqu'à 2000 m. A savoir que plus haut, l'enneigement est hétérogène, certaines portions d'itinéraires sont parfois difficilement skiables en raison du manque de neige (soufflée par les dernières tempêtes).

Qualité de la neige lundi : Encore 15-20 cm de neige récente, poudreuse au-dessus de 1400m. Parfois densifiée par le vent près des crêtes. En journée, la neige s'humidifie dans les versants ensoleillés sous l'effet du redoux, mais reste poudreuse en large Nord.

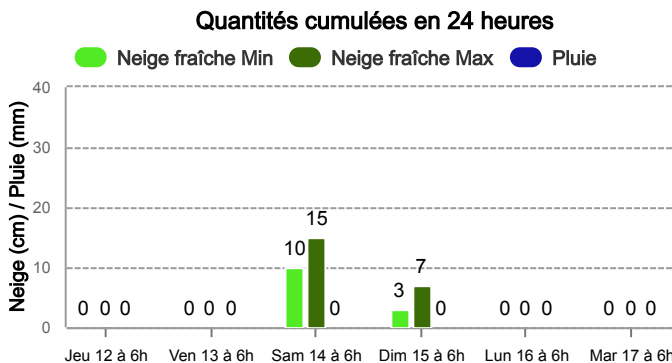
Aperçu météo pour le lundi 16 décembre

	nuit	matin	après-midi	soir
Belle journée ensoleillée. Douceur dans les versants ensoleillés, encore bien frais à l'ombre.				
Pluie-Neige				
Iso 0 °C	2 100 m	3 300 m	3 400 m	3 500 m
Vent 2000 m	30 km/h	15 km/h	10 km/h	15 km/h
Vent 3000 m	45 km/h	25 km/h	15 km/h	25 km/h

Épaisseur de neige hors-piste



Précipitations à 1800 m



Tendance du mardi 17 décembre



Indice de risque marqué

Mardi, le risque reste marqué en versants Nord, mais devrait baisser en versants Sud où le manteau se stabilise.

Pour consulter la vigilance en cours, veuillez vous rendre sur le site <https://vigilance.meteofrance.fr/fr>

Météo-France - 73 avenue de Paris, 94165 Saint-Mandé cedex - Contact : contact@meteo.fr

Rédigé par Météo-France avec la contribution des observateurs du réseau nivo-météorologiques. Partenariat : ANMSM (Maires de Stations de Montagne), DSF (Domaines Skiables de France), ADSP (Directeurs de Pistes et de la Sécurité des Stations de Sports d'Hiver) et autres acteurs de la montagne.

Bulletin neige & avalanches par téléphone au

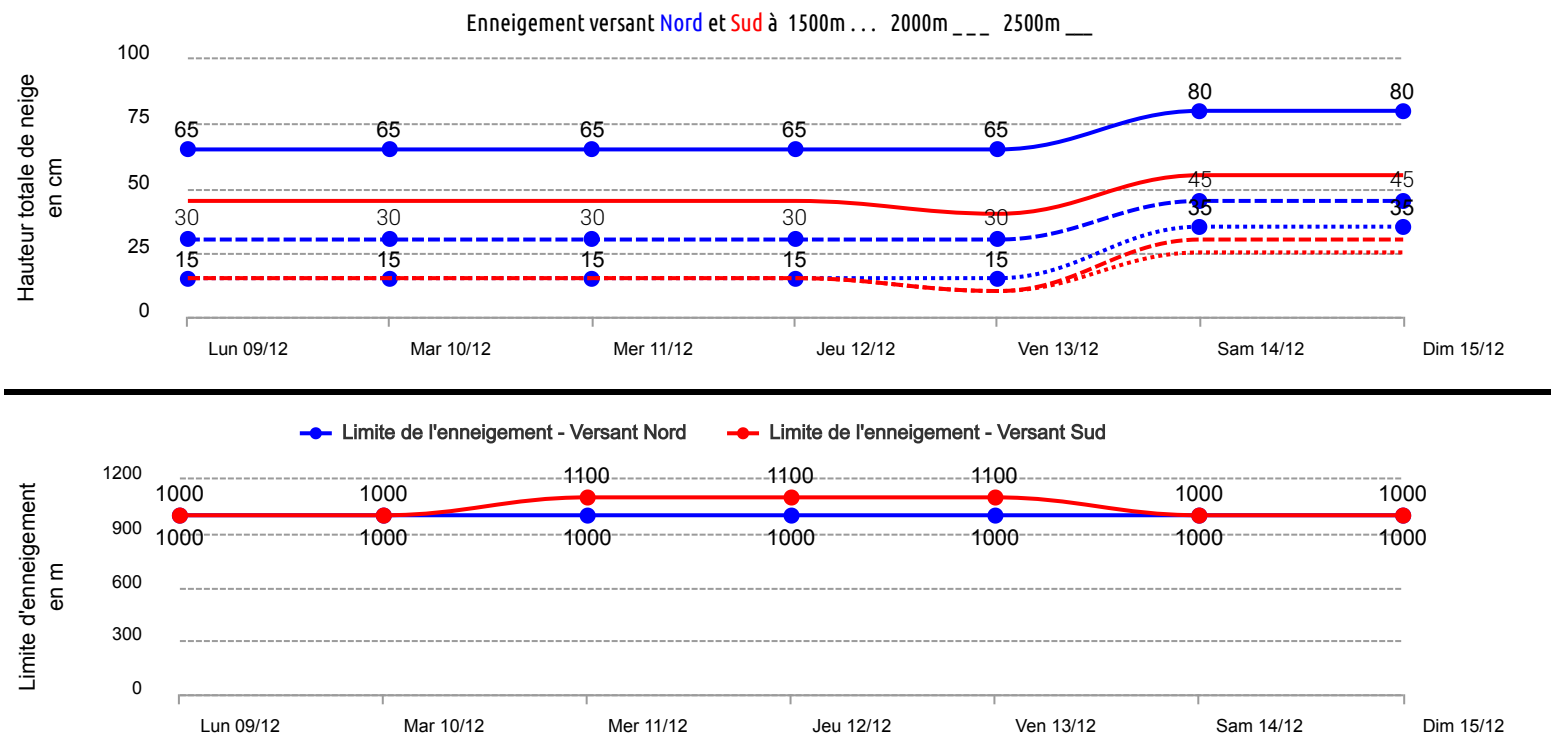
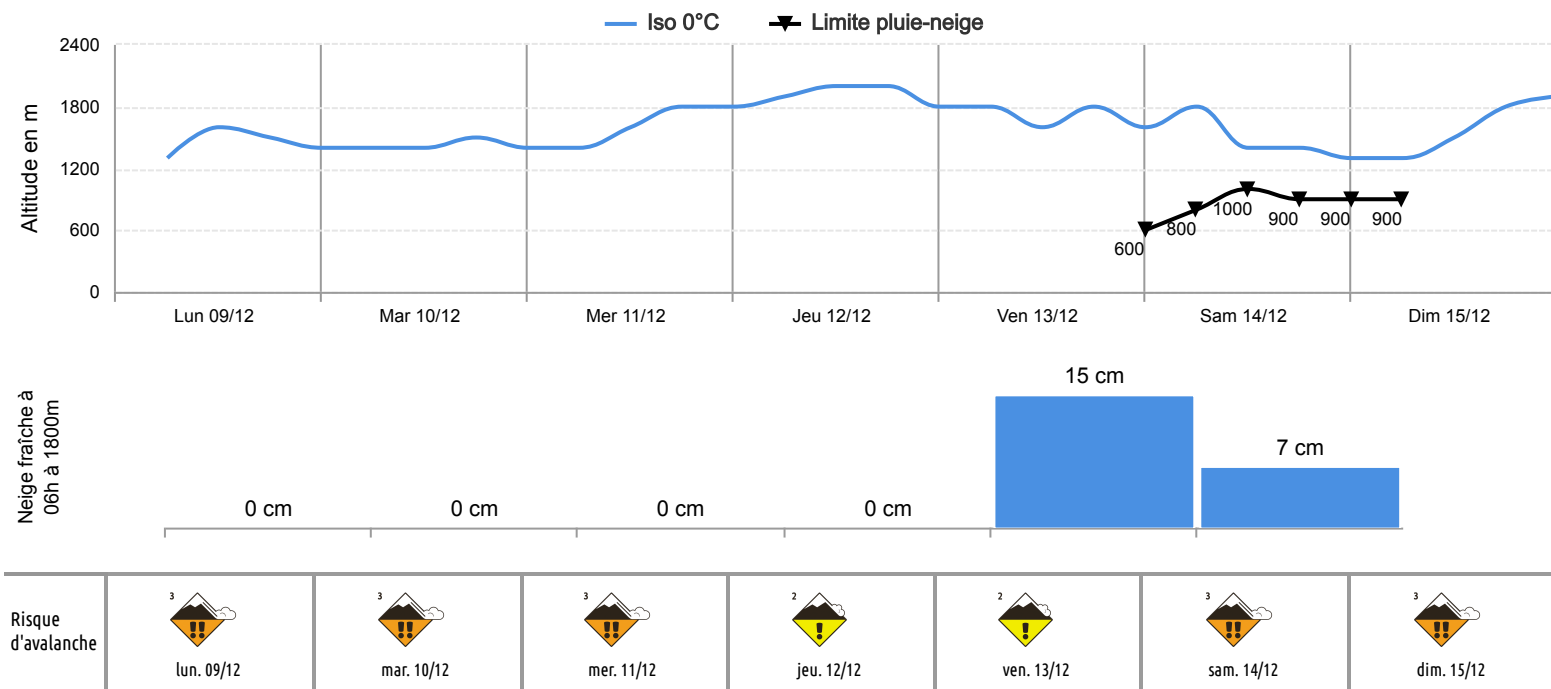
0 892 68 10 20

Service 0,35 € / min
+ prix appel



Conditions nivo-météo des 7 derniers jours

	lun. 09/12				mar. 10/12				mer. 11/12				jeu. 12/12				ven. 13/12				sam. 14/12				dim. 15/12			
	03h	09h	15h	21h	03h	09h	15h	21h	03h	09h	15h	21h	03h	09h	15h	21h	03h	09h	15h	21h	03h	09h	15h	21h	03h	09h	15h	21h
Météo																												
Vent (km/h)	25	25	25	20	15	15	15	20	20	15	15	25	30	35	35	30	20	25	30	40	35	30	25	30	50	60	60	60
à 3000m																												
Vent (km/h)	15	15	10	10	10	10	10	10	10	5	5	20	25	25	30	25	10	15	20	25	25	20	15	20	35	50	55	55
à 2000m																												



Pour consulter la vigilance en cours, veuillez vous rendre sur le site <https://vigilance.meteofrance.fr/fr>