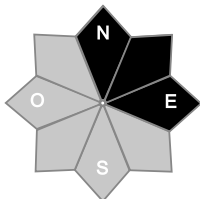
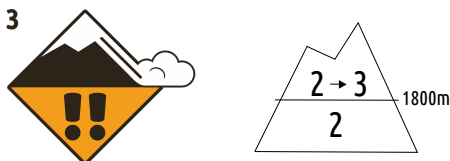




Estimation des risques pour le :

DIMANCHE 15 DÉCEMBRE

MANTEAU DEVENANT LOCALEMENT BIEN INSTABLE AVEC ALORS DES CHUTE DE NEIGE UN PEU VENTÉE SUR COUCHE FRAGILE EN PLACE



Au-dessus de 1800m indice de risque limité évoluant en marqué, plus bas indice limité.

Départs spontanés : Rares et petites sous rochers au soleil l'après-midi

Déclenchements provoqués : De nouvelles plaques friables très sensible devraient se mettre en place en versant Est et Nord au dessus de 1800m avec les chutes attendues.

Indices de risque : 5 très fort - 4 fort - 3 marqué - 2 limité - 1 faible -- En noir : les pentes les plus dangereuses

Stabilité du manteau neigeux

Situation avalancheuse typique :



neige fraîche



sous-couche fragile persistante

**Déclenchements provoqués :** Les 15 (vers Gourette) à 25 cm (vers la Pierre) attendus sur le massif d'ici dimanche matin vont créer de **nouvelles plaques friables** surtout en versant **Nord et Est au dessus de 1800/1900m** là ou elles reposeront sur la neige restée poudreuse depuis le début de la semaine (vielle poudre en face plane) . Dans ces secteurs déclenchement facile, parfois à distance, avec des cassures variable suivant les accumulations attendues. On peut craindre des cassures de 30/50 cm dans les secteurs les plus chargés. Attention ces plaques garderont un **aspect poudreux** qui les rendent assez **difficiles à déceler**. (Pour les initiés les tests de stabilité CT ou ECT peuvent être assez parlant dans ce cas pour tester la réactivité des couches fragiles). Déclenchement bien moins probable là ou la neige fraîche va reposer sur une croute: de regel: soit à basse altitude en Nord soit versant sud suffisamment raide.

**Départs spontanés :** Peu probable tant que le relief restera pris dans la couche, ensuite petites coulées en neige fraîche lourde dans les quelques pentes raides qui verront assez de soleil l'après-midi pour chauffer. Les départs se faisant sous barres ou rochers qui chauffent plus vite. Taille 1 rare 2.

Qualité de la neige

**L'enneigement est bon pour la saison** surtout à basse altitude et zones boisées bien chargées. Au dessus des arbres enneigement très hétérogène avec des versants Ouest et Nord parfois de plus en plus pelés en approchant des crêtes et au contraire de bonnes accumulations en Est et Sud

**Limite d'enneigement:** Elle remonte un peu avec la pluie sous 1300m ce samedi. Skiable ce dimanche encore vers 1000 m en zones herbeuses seulement, plutôt 1400 m pour avoir une couche conséquente (50 cm) mais encore sans véritable sous-couche.

**Qualité de la neige ce dimanche :** sous 1200/1300 m neige humide puis collante.. Au dessus on devrait retrouver la neige fraîche de ce samedi et nuit suivante. Cette poudreuse souvent peu ventée sauf aux abords des crêtes reposera sur une croute de regel en versant sud raide ou Nord de basse altitude (inférieure à 1900m). Ailleurs elle viendra recouvrir la poudreuse dense datant des belles chutes de début de semaine.

Aperçu météo pour le dimanche 15 décembre



nuit



matin



après-midi

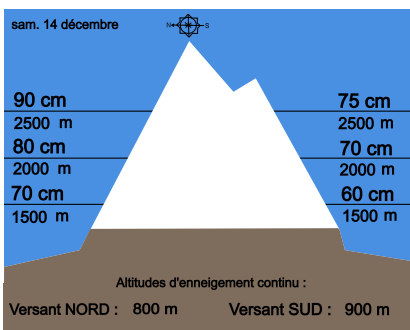


soir

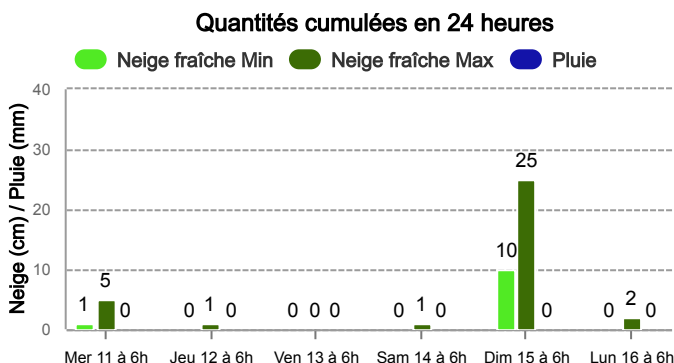
Bouché avec flocons le matin , retour du soleil par les sommets dès le début d'après-midi

|             | 1300 m  | 1300 m  | 1500 m  | 3200 m  |
|-------------|---------|---------|---------|---------|
| Pluie-Neige |         |         |         |         |
| Iso 0 °C    | 1 600 m | 1 500 m | 1 500 m | 3 200 m |
| Vent 1500 m | 30 km/h | 20 km/h | 15 km/h | 15 km/h |
| Vent 3000 m | 55 km/h | 50 km/h | 55 km/h | 45 km/h |

Épaisseur de neige hors-piste



Précipitations à 1800 m



Tendance du lundi 16 décembre



Indice de risque marqué

Lente stabilisation des nouvelles plaques en place. Par ailleurs le fort redoux (iso 0°C à 3500m!) devrait engendrer des avalanches humides en pentes sud et ouest.

Pour consulter la vigilance en cours, veuillez vous rendre sur le site <https://vigilance.meteofrance.fr/fr>

Météo-France - 73 avenue de Paris, 94165 Saint-Mandé cedex - Contact : [contact@meteo.fr](mailto:contact@meteo.fr)

Bulletin neige & avalanches par téléphone au

0 892 68 10 20

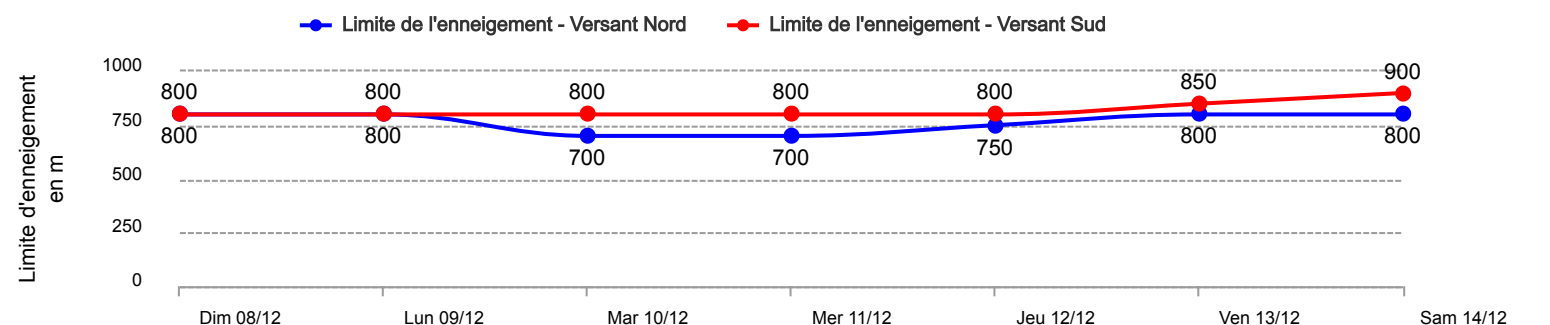
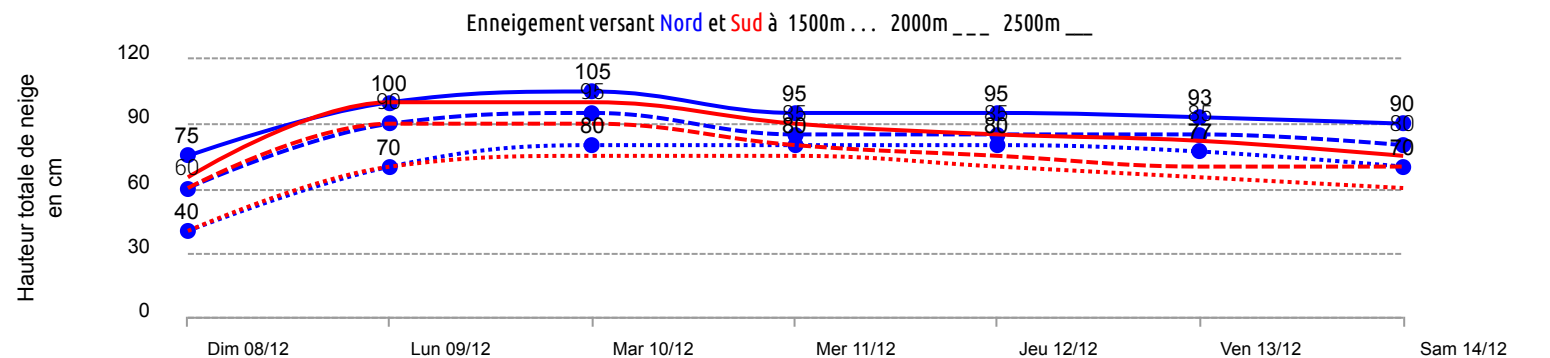

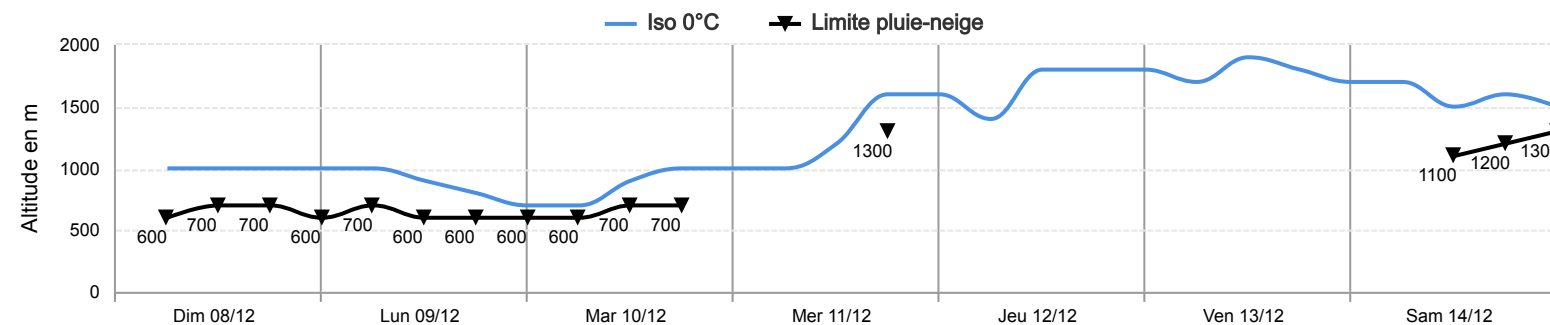
Service 0,35 € / min  
+ prix appel

Rédigé par Météo-France avec la contribution des observateurs du réseau nivo-météorologiques. Partenariat : ANMSM (Maires de Stations de Montagne), DSF (Domaines Skiables de France), ADSP (Directeurs de Pistes et de la Sécurité des Stations de Sports d'Hiver) et autres acteurs de la montagne.



Conditions nivo-météo des 7 derniers jours

|             | dim. 08/12 |     |     |     | lun. 09/12 |     |     |     | mar. 10/12 |     |     |     | mer. 11/12 |     |     |     | jeu. 12/12 |     |     |     | ven. 13/12 |     |     |     | sam. 14/12 |     |     |     |
|-------------|------------|-----|-----|-----|------------|-----|-----|-----|------------|-----|-----|-----|------------|-----|-----|-----|------------|-----|-----|-----|------------|-----|-----|-----|------------|-----|-----|-----|
|             | 03h        | 09h | 15h | 21h | 03h        | 09h | 15h | 21h | 03h        | 09h | 15h | 21h | 03h        | 09h | 15h | 21h | 03h        | 09h | 15h | 21h | 03h        | 09h | 15h | 21h | 03h        | 09h | 15h | 21h |
| Météo       |            |     |     |     |            |     |     |     |            |     |     |     |            |     |     |     |            |     |     |     |            |     |     |     |            |     |     |     |
| Vent (km/h) | 110        | 85  | 75  | 70  | 70         | 60  | 60  | 60  | 40         | 30  | 20  | 5   | 5          | 15  | 35  | 40  | 40         | 50  | 65  | 75  | 30         | 20  | 20  | 20  | 25         | 35  | 35  | 50  |
| à 3000m     |            |     |     |     |            |     |     |     |            |     |     |     |            |     |     |     |            |     |     |     |            |     |     |     |            |     |     |     |
| Vent (km/h) | 45         | 45  | 35  | 30  | 25         | 25  | 25  | 15  | 30         | 10  | 0   | 5   | 5          | 0   | 5   | 20  | 25         | 30  | 40  | 45  | 25         | 20  | 20  | 15  | 15         | 20  | 15  | 25  |
| à 1500m     |            |     |     |     |            |     |     |     |            |     |     |     |            |     |     |     |            |     |     |     |            |     |     |     |            |     |     |     |



Pour consulter la vigilance en cours, veuillez vous rendre sur le site <https://vigilance.meteofrance.fr/fr>