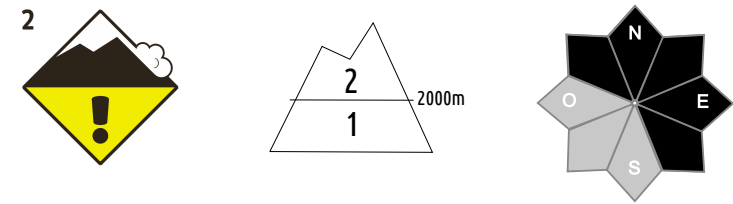




Estimation des risques pour le :

SAMEDI 23 NOVEMBRE

INSTABILITÉS DANS LA NEIGE RÉCENTE TRAVAILLÉE PAR LE VENT




Au-dessus de 2000m indice de risque limité, plus bas indice faible.

Départs spontanés : peu probables

Déclenchements provoqués : plaques dures localisées en altitude

Indices de risque : 5 très fort - 4 fort - 3 marqué - 2 limité - 1 faible -- En noir : les pentes les plus dangereuses

Stabilité du manteau neigeux

Situation avalancheuse typique :  neige ventée

Déclenchements provoqués : plaques en place au-dessus de 2000 m environ, principalement dans les versants orientés large nord à est, où la neige s'est accumulée par le vent. Plaques dures principalement, plutôt déclenchables par forte surcharge, mais pouvant être épaisses.

Départs spontanés : peu probables.













Qualité de la neige

Aperçu météo pour le samedi 23 novembre

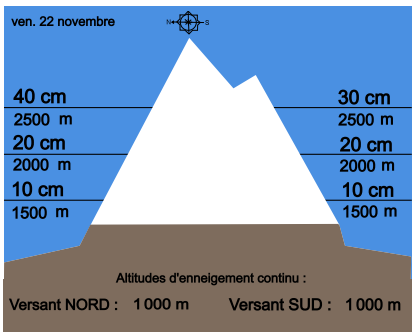
L'enneigement retrouve des valeurs proches des normales saisonnières grâce aux récentes chutes de neige.

Limite enneigement skiable : suivant les secteurs dès 1500/1600 m.

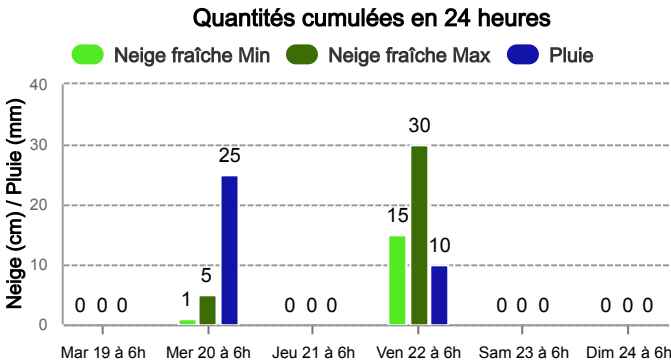
État de la neige de surface : avec la remontée de la limite pluie-neige jeudi soir et les fortes gelées de ce samedi matin la neige est croutée au moins jusqu'à 2000 m. Au-dessus, neige souvent durcie travaillée par le vent. Crêtes au vent pelées.

	nuit	matin	après-midi	soir
				
Début de matinée glacial, puis redoux en journée sous un soleil parfois voilé. Vent faiblissant.				
Pluie-Neige				
Iso 0 °C	1 000 m	2 000 m	2 400 m	2 500 m
Vent 2000 m	 25 km/h	 15 km/h	 10 km/h	 15 km/h
Vent 3000 m	 45 km/h	 20 km/h	 20 km/h	 20 km/h


Épaisseur de neige hors-piste



Précipitations à 1800 m



Tendance du dimanche 24 novembre

 Indice de risque limité

Risque stable. Pas de chutes de neige prévues.

Pour consulter la vigilance en cours, veuillez vous rendre sur le site <https://vigilance.meteofrance.fr/fr>

Météo-France - 73 avenue de Paris, 94165 Saint-Mandé cedex - Contact : contact@meteo.fr

Rédigé par Météo-France avec la contribution des observateurs du réseau nivo-météorologiques. Partenariat : ANMSM (Maires de Stations de Montagne), DSF (Domaines Skiables de France), ADSP (Directeurs de Pistes et de la Sécurité des Stations de Sports d'Hiver) et autres acteurs de la montagne.

Bulletin neige & avalanches par téléphone au

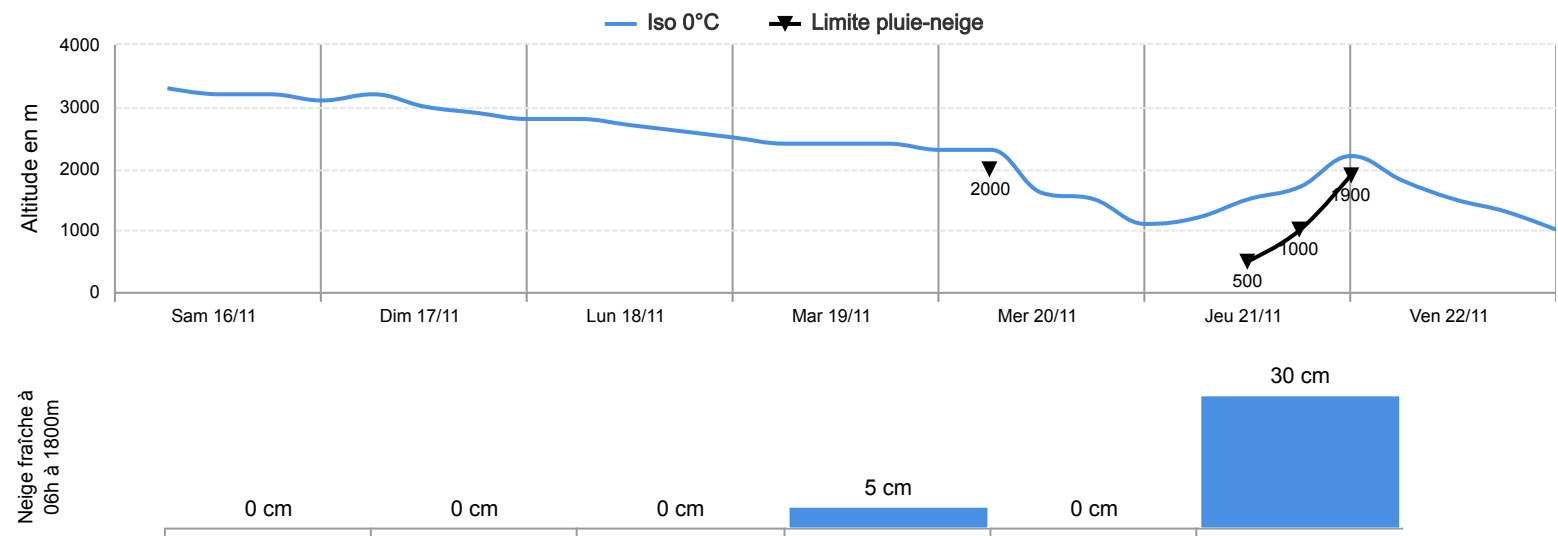
0 892 68 10 20

Service 0,35 € / min
+ prix appel

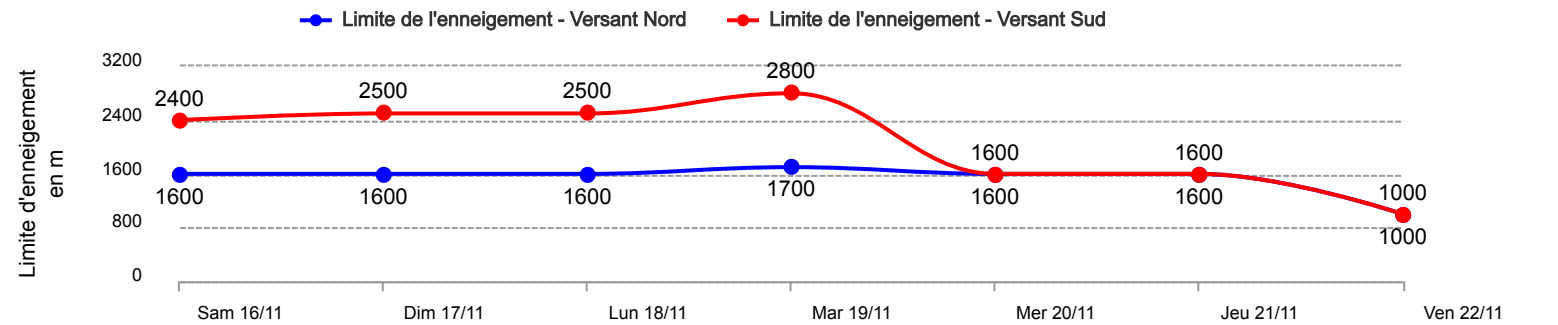
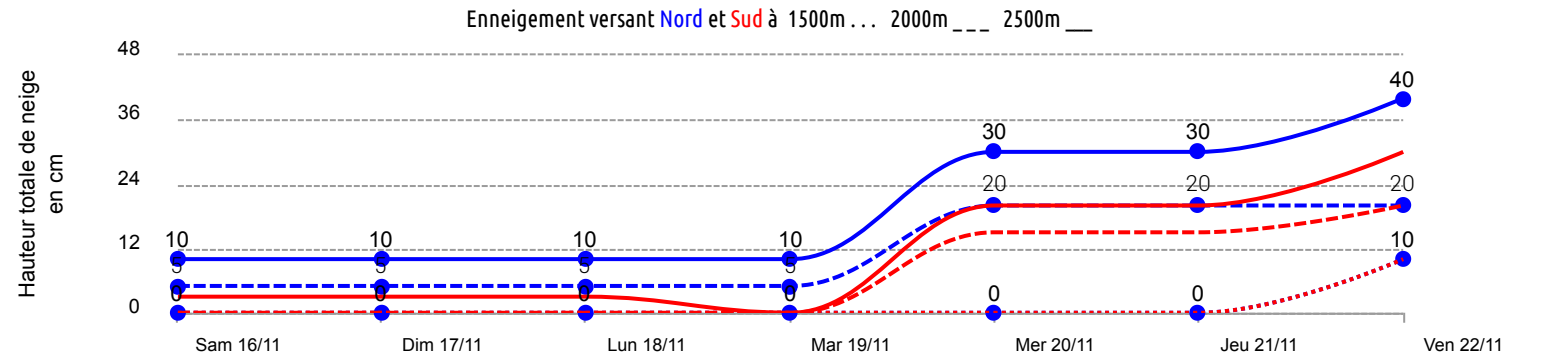


Conditions nivo-météo des 7 derniers jours

	sam. 16/11				dim. 17/11				lun. 18/11				mar. 19/11				mer. 20/11				jeu. 21/11				ven. 22/11			
	03h	09h	15h	21h	03h	09h	15h	21h	03h	09h	15h	21h	03h	09h	15h	21h	03h	09h	15h	21h	03h	09h	15h	21h	03h	09h	15h	21h
Météo																												
Vent (km/h)	5	15	25	30	30	35	40	40	30	20	20	30	40	60	80	100	100	100	65	65	90	75	110	100	120	50	40	40
à 3000m																												
Vent (km/h)	0	0	5	10	10	20	25	20	20	10	5	5	5	10	20	30	30	30	20	20	60	30	30	70	50	30	30	30
à 2000m																												



Risque d'avalanche							
	sam. 16/11	dim. 17/11	lun. 18/11	mar. 19/11	mer. 20/11	jeu. 21/11	ven. 22/11



Pour consulter la vigilance en cours, veuillez vous rendre sur le site <https://vigilance.meteofrance.fr/fr>