



Pour consulter la vigilance en cours, veuillez vous rendre sur le site <https://vigilance.meteofrance.fr/fr>

Estimation des risques

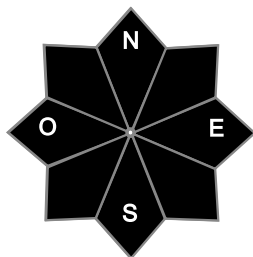
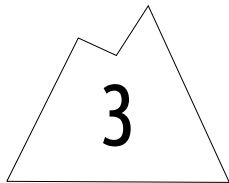
jeudi 02 mai



Risque marqué.

Départs spontanés : Avalanches de poudreuse, avec des volumes conséquent sur l'est du massif.

Déclenchements skieurs : Quelques instabilités temporaire dans la neige fraîche



Tendance pour le vendredi 03 mai



risque limité

Risque accidentel en baisse avec une stabilisation assez rapide des plaques en place (pas de couche fragile durable). Par contre le retour d'un peu de soleil pourra engendrer quelques départs en neige humide.

Indices de risque : 5 très fort - 4 fort - 3 marqué - 2 limité - 1 faible -- En noir : les pentes les plus dangereuses

Stabilité du manteau neigeux jusqu'au jeudi 2 mai 2024 au soir



Fin du retour d'Est actif avec des cumuls pouvant finir par atteindre les 60/80 cm en 48h vers la frontière Italienne engendrant quelques départs de grande taille à haute altitude. Plus à l'ouest, cumuls plus modérés.

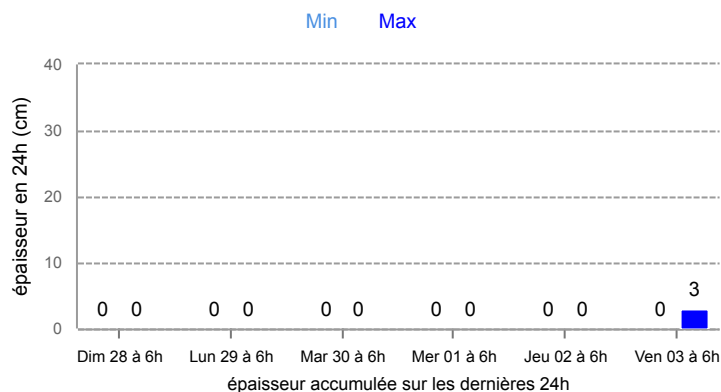
DÉPARTS SPONTANÉS : Au dessus de 2300m en toutes orientations départ d'avalanche de poudre tant que les précipitations se poursuivent, taille 2 à 3, risque en baisse en cours de journée de jeudi avec la fin des précipitations. Ce risque est bien plus présent aux abords de la frontière Italienne là où les cumuls attendus sont les plus importants (60/80 cm en 48h atteint jeudi midi si ça se confirme)

En dessous de 2300m avalanche de neige humide sous la pluie, de surface ou de fond suivant les secteurs. Taille 2 à 3 et rare très grande taille 4 en mixte de poudreuse en haut puis humide sur le bas. Ces avalanches ne devraient cependant pas atteindre les routes en bas de vallée par manque de neige sous 1800/2000m. Ce risque perdure cette fois après la fin de la pluie par lente percolation de celle ci.

DÉCLENCHEMENTS PROVOQUÉS : Des plaques friables sont présentes dans la couche de neige fraîche, au dessus de 2300m. Cassure pouvant être épaisse dans les secteurs d'accumulation (frontière Italie), souvent d'aspect poudreux avec juste des différences de densité et d'épaisseur comme indice. En absence de couche fragile durables ces plaques vont assez rapidement se tasser dans les heures suivant la fin des chutes.

Sous 2300m dans la neige humide un skieur pourra toujours faire partir une plaque humide en coupant une pente en neige pourrie.


Neige fraîche à 1800 m



Aperçu météo

	nuit	matin	jeudi 02 mai après-midi	soir
Retour d'Est actif jusqu'en milieu de nuit, temps sec en matinée avant le retour de quelques averses dans l'après midi. Cumul supplémentaire de 30/40 cm encore possible sur la frontière entre ce mercredi après midi et jeudi matin				
Pluie-Neige	2 000 m		2 100 m	1 800 m
Iso 0 °C	2 500 m	2 600 m	2 400 m	2 200 m
Vent 3000 m	← 25 km/h	↖ 25 km/h	← 10 km/h	↘ 25 km/h
Vent 4000 m	← 40 km/h	↖ 30 km/h	← 30 km/h	↘ 25 km/h

Épaisseur de neige hors-piste



Qualité de la neige

Enneigement : médiocre sous 2000 m, bon au-dessus de 2100 m, excellent au-dessus de 2500 m.

Limites skiabiles : 1800/2200 m selon les secteurs et orientations.

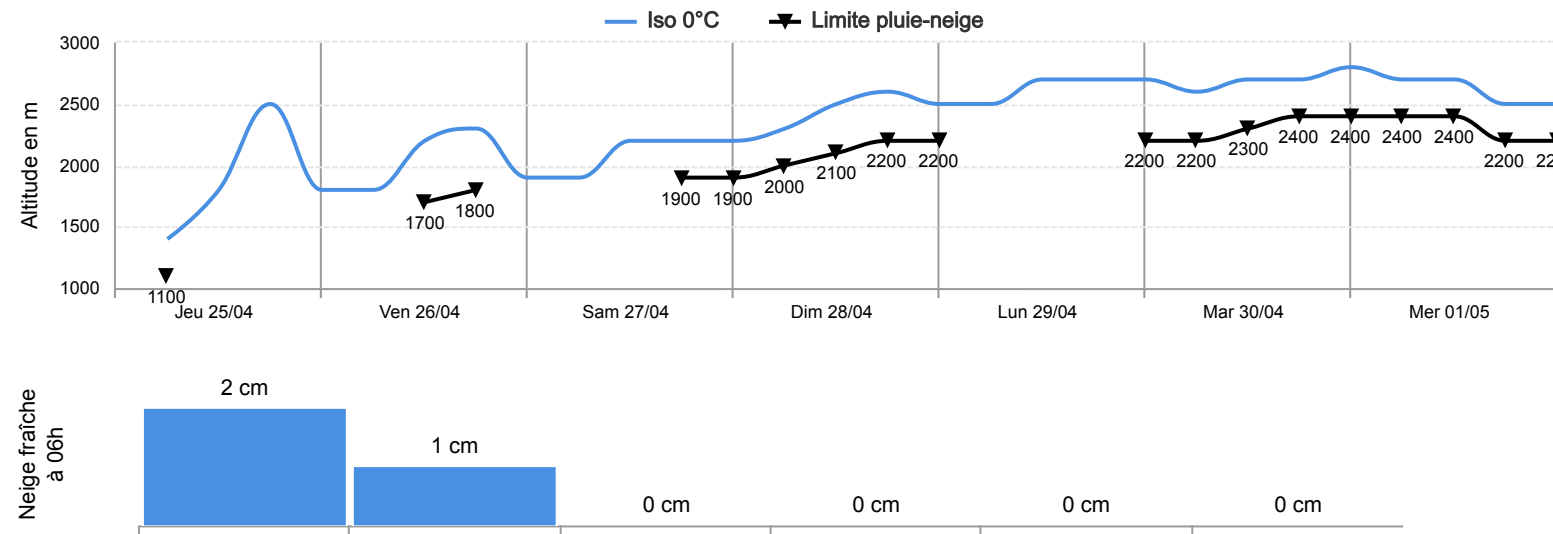
Qualité de la neige ce jeudi : Sous 2300m neige pourrie par la pluie jusqu'à ce que le refroidissement la resserre un peu en fin de journée

Entre 2300 et 2600m neige fraîche humide, lourde et collante. Au dessus neige sèche, travaillée plus ou moins par le vent, avec en s'approchant de la frontière de grosses accumulations sous le vent pouvant atteindre les 80 à 120cm pour une moyenne de 50 à 60 cm de neige profonde difficile à manœuvrer. Même qualité mais quantités bien moindre en allant vers l'ouest et en s'éloignant de la frontière.



Conditions nivo-météo des 7 derniers jours

	jeu. 25/04				ven. 26/04				sam. 27/04				dim. 28/04				lun. 29/04				mar. 30/04				mer. 01/05			
	03h	09h	15h	21h	03h	09h	15h	21h	03h	09h	15h	21h	03h	09h	15h	21h	03h	09h	15h	21h	03h	09h	15h	21h	03h	09h	15h	21h
Météo																												
Vent (km/h)	65	40	25	20	40	60	60	60	60	70	60	60	70	70	70	60	50	60	60	60	70	70	80	90	85	70	45	35
à 4000m																												
Vent (km/h)	45	25	15	5	25	50	50	50	55	60	50	50	60	60	50	40	40	50	50	50	50	50	50	60	75	45	35	30
à 3000m																												



Risque d'avalanche							
	jeu. 25/04	ven. 26/04	sam. 27/04	dim. 28/04	lun. 29/04	mar. 30/04	mer. 01/05

