



Pour consulter la vigilance en cours, veuillez vous rendre sur le site <https://vigilance.meteofrance.fr/fr>

## Estimation des risques

dimanche 28 avril

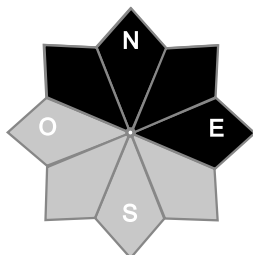


Risque marqué.

Départs spontanés : Quelques avalanches de grande taille, au niveau des reliefs frontaliers

Déclenchements skieurs : Plaques épaisses et nombreuses au dessus de 2000 m en fond de chaîne.

Indices de risque : 5 très fort - 4 fort - 3 marqué - 2 limité - 1 faible -- En noir : les pentes les plus dangereuses



Vers la frontière

Tendance pour le lundi 29 avril



risque marqué

Le risque se maintient avec une tendance à la baisse.

## Stabilité du manteau neigeux jusqu'au dimanche 28 avril 2024 au soir

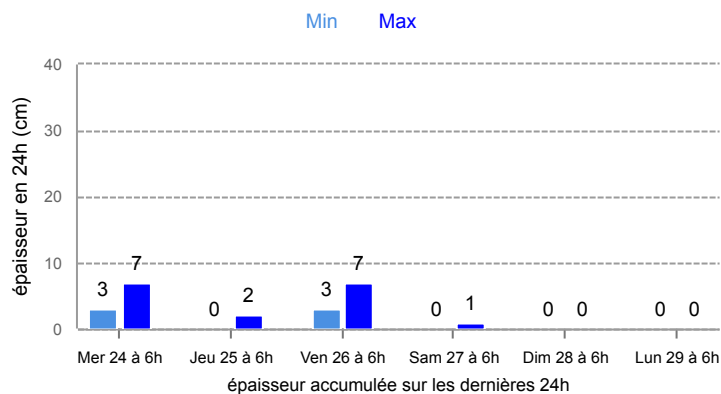


Manteau neigeux instable avec présence de plaques et les chutes de neige qui se poursuivent vers les massifs frontaliers

DÉPARTS SPONTANÉS : De nombreuses avalanches ponctuels de taille moyenne (taille 2) sont attendu, et quelques avalanches de grandes taille (taille 3) sont également possibles près de la frontière, dut aux importantes quantité de neiges tombée samedi (30 à 60cm). Ces grandes avalanches se retrouvent principalement dans un large secteur nord, nord-est, dans les zones d'accumulation, et en haute montagne (au dessus de 2300 à 2500 m), elles peuvent être sous forme de plaque. Dans les pentes sud, des coulées peuvent se produire dimanche matin au profit des belles éclaircies.

DÉCLENCHEMENTS PROVOQUÉS : Des plaques facilement déclenchables se forment samedi au dessus de 2000m, dans une large orientation nord, nord-est par vent de sud sud-ouest. Ces nombreuses plaques sont parfois épaisses dans les zones d'accumulation des massifs frontaliers, et leurs déclenchements peuvent créer de grandes avalanches.

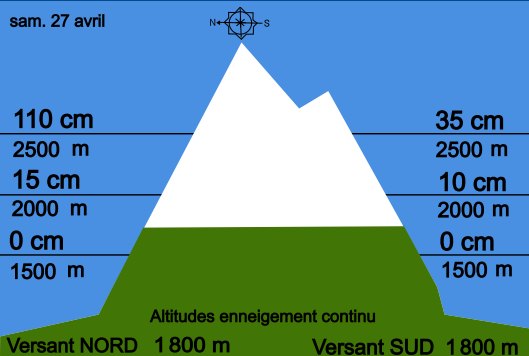
## Neige fraîche à 1800 m



## Aperçu météo

	dimanche 28 avril			
	nuit	matin	après-midi	soir
Cumules de neige important sur les massifs frontalier, en vent de sud sud-ouest. Nuit et matinée dégagé, puis à nouveau de la neige au dessus de 1800m.				
Pluie-Neige			1900 m	1900 m
Iso 0°C	2000 m	1900 m	2100 m	2100 m
Vent 2000 m	↑ 30 km/h	↑ 20 km/h	↖ 15 km/h	↖ 15 km/h
Vent 3000 m	↗ 45 km/h	↗ 40 km/h	↗ 30 km/h	↖ 20 km/h

## Épaisseur de neige hors-piste



## Qualité de la neige

A l'échelle du massif l'enneigement est déficitaire, mais sur les reliefs frontaliers l'enneigement est meilleur au dessus de 2000m, notamment grâce aux importantes chutes de neige de ce samedi. On peut chausser les skis au mieux vers 1900 m. En secteurs nord, la neige de surface est venté par le fort vent de sud sud-ouest. Dimanche après-midi, la fine couche de neige attendu au dessus de 1900m tombe droit et donnent l'impression d'une surface neigeuse homogène. Les pentes sud quand à elles ont souvent été pelé par le vent, et subissent une petite humidifications de surface dimanche matin lors des éclaircies.



Conditions nivo-météo des 7 derniers jours

	dim. 21/04				lun. 22/04				mar. 23/04				mer. 24/04				jeu. 25/04				ven. 26/04				sam. 27/04			
	03h	09h	15h	21h	03h	09h	15h	21h	03h	09h	15h	21h	03h	09h	15h	21h	03h	09h	15h	21h	03h	09h	15h	21h	03h	09h	15h	21h
Météo																												
Vent (km/h)	30	30	45	50	60	40	50	65	55	65	60	45	50	50	45	50	40	20	20	45	30	40	65	90	100	100	100	55
à 3000m																												
Vent (km/h)	10	10	15	20	10	20	20	25	25	40	25	20	30	25	20	15	15	5	5	10	10	10	20	45	55	70	65	35
à 2000m																												

