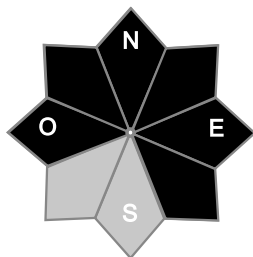
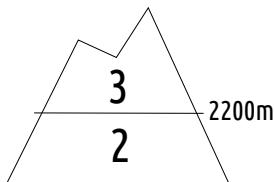




Pour consulter la vigilance en cours, veuillez vous rendre sur le site <https://vigilance.meteofrance.fr/fr>

Estimation des risques

jeudi 28 mars



Tendance pour le vendredi 29 mars



risque marqué

Nombreux départs spontanés à cause du redoux, et risque accidentel en baisse avec l'humidification de surface, accélérant la stabilisation de la neige fraîche.

Au-dessus de 2200m risque marqué, plus bas risque limité.

Départs spontanés : Quelques départs dans les pentes raides.

Déclenchements skieurs : Nouvelles plaques poudreuses en cours de formation.

Indices de risque : 5 très fort - 4 fort - 3 marqué - 2 limité - 1 faible -- En noir : les pentes les plus dangereuses

Stabilité du manteau neigeux jusqu'au jeudi 28 mars 2024 au soir



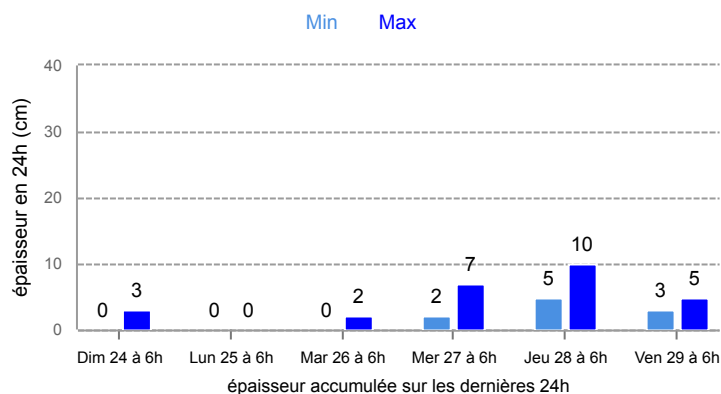
Les chutes attendues vont générer de nouveaux risques de plaque

DÉPARTS SPONTANÉS : Quelques avalanches petites à moyennes (taille 1 à 2), départs sous les rochers, souvent en pente raide, avec le retour des éclaircies l'après-midi. Auparavant, rares coulées de neige fraîche dans les pentes raides au cours des chutes de neige de la matinée. Taille 1 à 2.

DÉCLENCHEMENTS PROVOQUÉS : Rares nouvelles plaques poudreuses en formation jeudi matin avec la neige fraîche légèrement ventée attendu surtout sur l'est du massif. Elles vont alors reposer sur la neige plus légère de ce mercredi (faisant couche fragile). On retrouvera ces instabilités dans de nombreuses pentes, essentiellement au-dessus de 2200 m et dans un large secteur Nord à Est. Elles seront facilement déclenchables mais d'épaisseur modeste (moins de 15/25 cm), engendrant des avalanches de taille 2 (moyenne) en général.

Sur crête frontalière, des plaques plus épaisses mais plus difficiles à déclencher subsistent en dessous, suite à l'épisode de fort vent de lundi/mardi. Une petite avalanche peut alors localement les solliciter et ainsi mobiliser un volume de neige important, avec cassure au delà de 50/70 cm (taille 3), surtout au Sud du massif, beaucoup plus chargé ce mercredi.

Neige fraîche à 1800 m



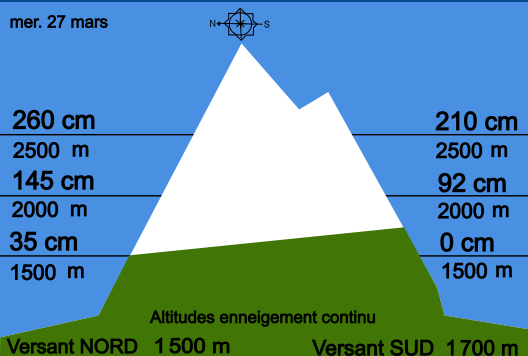
Aperçu météo



Bouché et chute de neige le matin au dessus de 1200 m. Cumuls : dégradé Est - Ouest : 15 cm à 2000 m près de la frontière, seulement 3/5 à l'Ouest. Franches éclaircies en cours d'après-midi.

Pluie-Neige	1 100 m	1 300 m		
Iso 0 °C	1 500 m	1 700 m	2 100 m	2 200 m
Vent 3000 m	→ 35 km/h	→ 60 km/h	→ 50 km/h	↗ 25 km/h
Vent 4000 m	→ 50 km/h	→ 100 km/h	→ 100 km/h	↗ 65 km/h

Épaisseur de neige hors-piste



Qualité de la neige

L'enneigement reste correct à bon suite aux récents retour d'Est. L'enneigement est très hétérogène suivant les secteurs à cause du vent souvent très présent ces derniers temps.

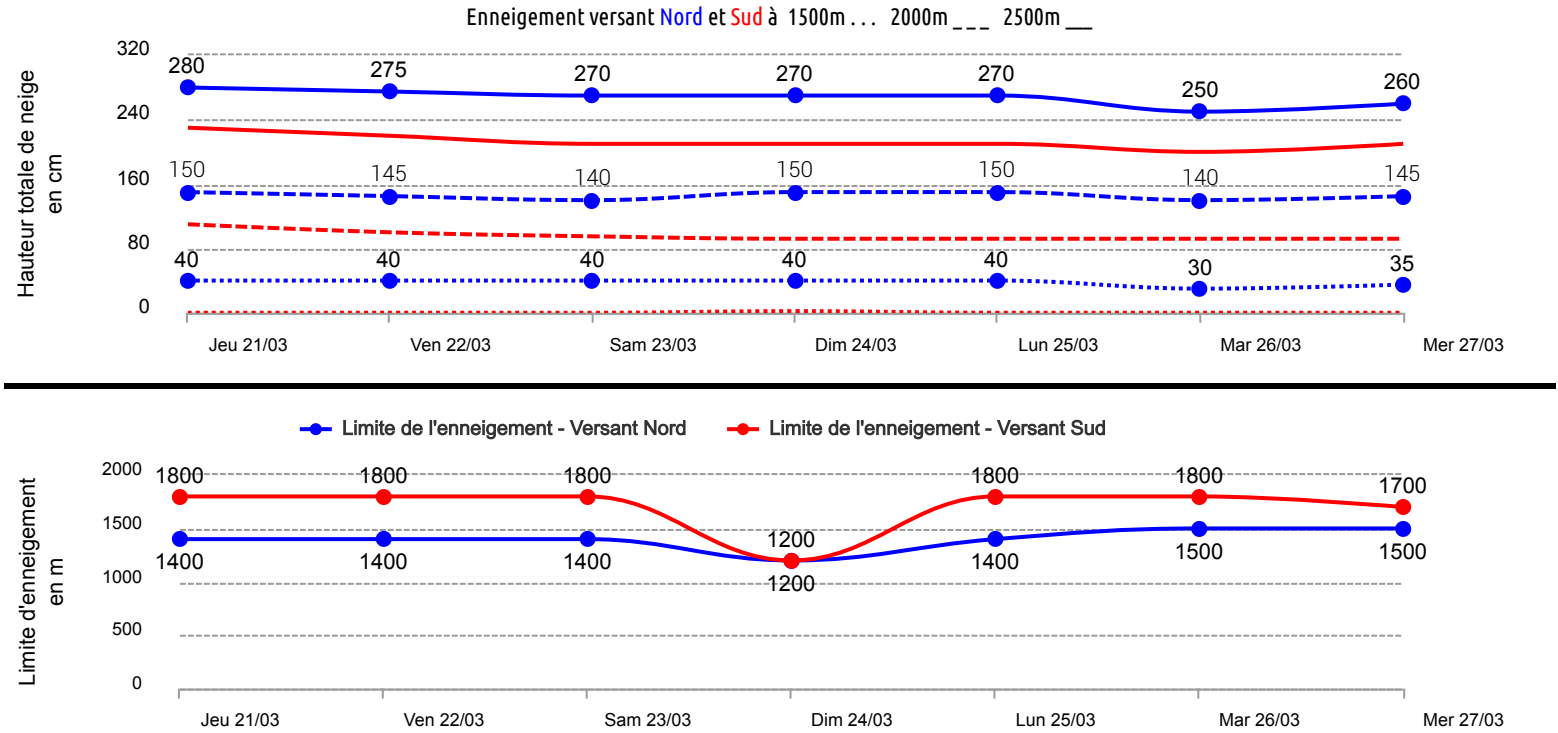
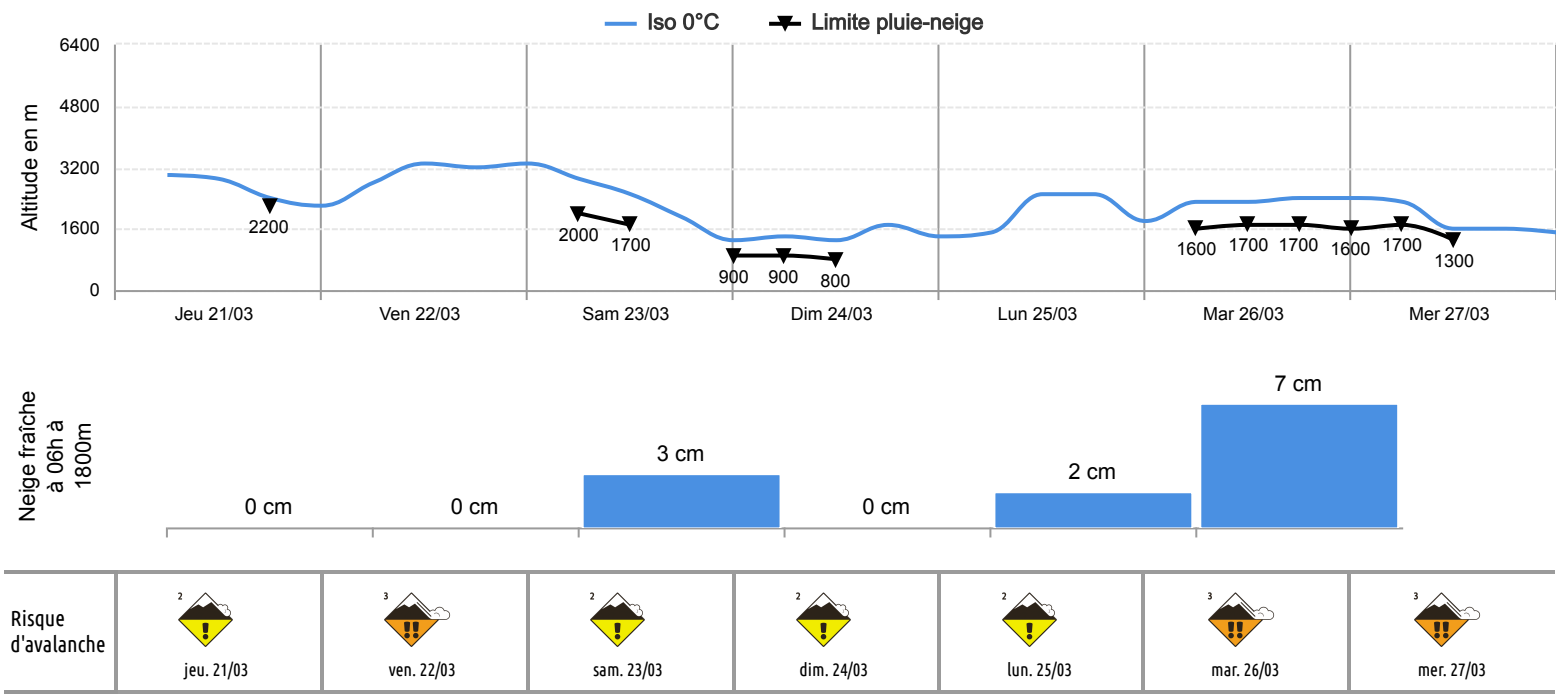
Limites skiabiles : 1700/2200 m selon les secteurs et orientations.

Qualité de la neige : Poudreuse (10/15 cm) au-dessus de 2000 m sur un fond souvent dur (croule ou neige ventée suivant altitude). Elle s'humidifie rapidement jusqu'à 2400 m en cours de journée avec les éclaircies et la remontée de l'isotherme 0°C. Sous 2000m sur sol nu, la neige récente fond rapidement, ailleurs elle devient vite lourde et collante.



Conditions nivo-météo des 7 derniers jours

	jeu. 21/03				ven. 22/03				sam. 23/03				dim. 24/03				lun. 25/03				mar. 26/03				mer. 27/03			
	03h	09h	15h	21h	03h	09h	15h	21h	03h	09h	15h	21h	03h	09h	15h	21h	03h	09h	15h	21h	03h	09h	15h	21h	03h	09h	15h	21h
Météo																												
Vent (km/h)	30	40	60	45	85	35	30	60	80	105	125	120	115	90	90	85	90	40	70	110	70	65	60	75	65	40	40	50
à 4000m																												
Vent (km/h)	20	25	50	30	60	20	35	50	55	85	100	95	90	60	55	40	50	20	50	90	40	40	45	45	45	20	25	40
à 3000m																												



Limite de l'enneigement - Versant Nord

Limite de l'enneigement - Versant Sud

2000

1800

1800

1800

1200

1800

1800

1700

1400

1400

1400

1200

1400

1500

1500

0

Jeu 21/03

Ven 22/03

Sam 23/03

Dim 24/03

Lun 25/03

Mar 26/03

Mer 27/03