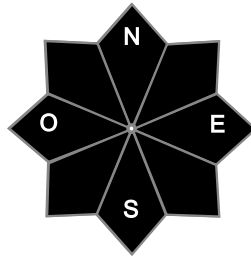
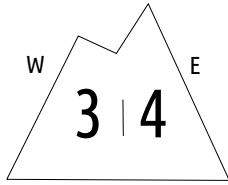




Pour consulter la vigilance en cours, veuillez vous rendre sur le site <https://vigilance.meteofrance.fr/fr>

Estimation des risques

lundi 04 mars



Tendance pour le mardi 05 mars



risque marqué

Risque en baisse mais restant marqué, avec des plaques encore faciles à déclencher.

Risque marqué à l'ouest du massif, risque fort à l'est.

Départs spontanés : nombreuses avalanches de neige fraîche pouvant menacer certaines routes d'altitude sur le Haut-Guil.

Déclenchements skieurs : plaques faciles à déclencher et souvent épaisses sur l'est du massif.

Indices de risque : 5 très fort - 4 fort - 3 marqué - 2 limité - 1 faible -- En noir : les pentes les plus dangereuses

Stabilité du manteau neigeux jusqu'au lundi 4 mars 2024 au soir

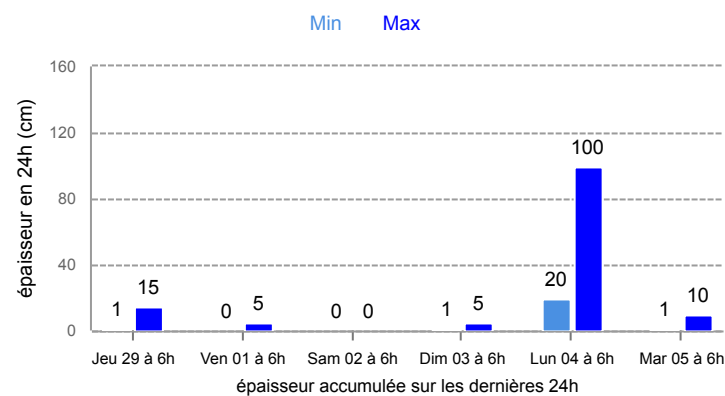


VIGILANCE ORANGE AVALANCHES JUSQU'À LUNDI MATIN - MANTEAU NEIGEUX TRÈS INSTABLE SUR L'EST DU MASSIF

DÉPARTS SPONTANÉS : sur le Haut-Guil, nombreuses avalanches de neige fraîche de taille moyenne à grande (taille 2 à 3), voire quelques très grandes (taille 4). Certaines infrastructures de montagne ou routes d'altitude peuvent être touchées en amont d'Abriès. Départs ponctuels ou sous forme de plaques épaisses, pouvant emporter toute l'épaisseur de neige récente (cassures localement supérieures à 1 mètre). Le pic d'activité est attendu dans la nuit de dimanche à lundi et début de journée de lundi. Plus à l'ouest, activité naturelle moins marquée. Lundi matin, l'activité avalancheuse diminue sur le Haut-Guil, mais quelques départs importants restent encore possibles. Lundi après-midi, quelques avalanches sont encore attendues, avec le soleil et le redoux qui viennent déstabiliser la neige récente.

DÉCLENCHEMENTS PROVOQUÉS : des plaques sensibles au passage d'un seul skieur sont présentes dans la neige fraîche parfois ventée sur l'ensemble du massif. Elles sont nombreuses sur l'est du massif. Ces plaques se rencontrent dans toutes les orientations même loin des crêtes, et sont plus fréquentes au-dessus de 2000 m d'altitude. Elles peuvent être piégeuses car souvent d'aspect poudreux. En cas de rupture, ces plaques peuvent mobiliser des volumes de neige très importants sur le Haut-Guil notamment (cassure 70/100 cm possible).

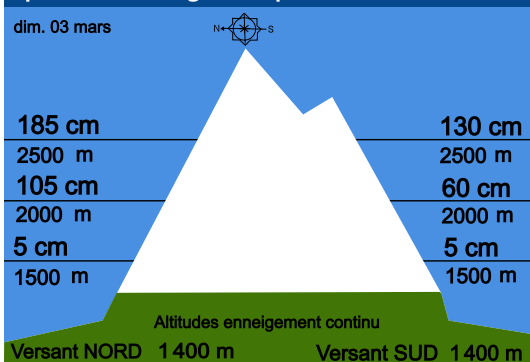
Neige fraîche à 1800 m



Aperçu météo

	nuit	matin	lundi 04 mars après-midi	soir
	Chutes de neige faiblissant lundi matin, retour d'éclaircies par l'ouest en cours de journée. Net redoux.			
Pluie-Neige	1300 m	1400 m		
Iso 0 °C	1700 m	1900 m	2300 m	2200 m
Vent 2000 m	← 15 km/h	← 5 km/h	← 5 km/h	↘ 0 km/h
Vent 3000 m	← 35 km/h	↙ 50 km/h	↙ 20 km/h	↗ 10 km/h

Épaisseur de neige hors-piste



Qualité de la neige

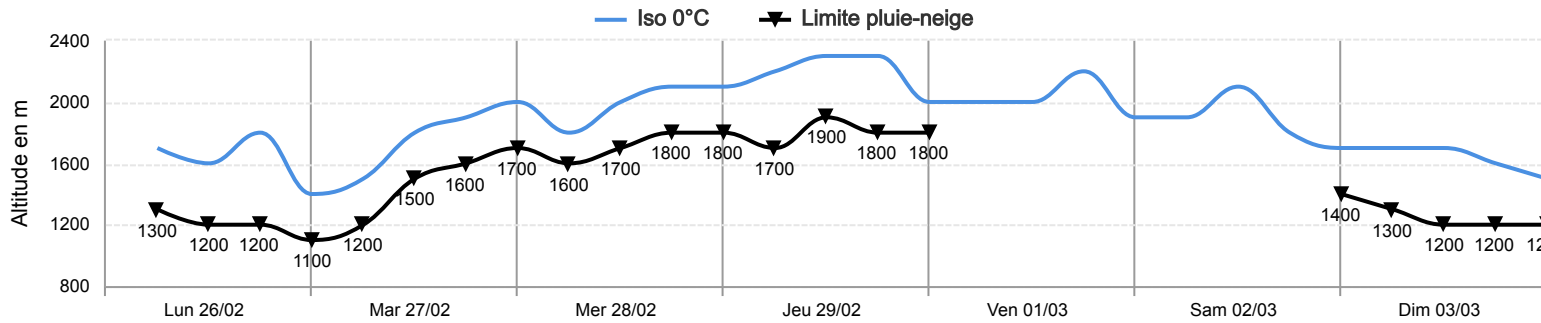
Avec les fortes chutes de neige sur le Haut-Guil, l'enneigement devient excédentaire en altitude sur l'ensemble du massif.

Lundi matin, on trouve une épaisse couche de neige récente de 60/100 cm sur l'Haut-Guil, plutôt 30/40 cm vers Saint-Véran, 15/20 cm vers Arvieux/Ceillac. Elle est souvent travaillée par le vent en altitude. Cette neige va s'humidifier en surface en journée, au gré des éclaircies.



Conditions nivo-météo des 7 derniers jours

	lun. 26/02				mar. 27/02				mer. 28/02				jeu. 29/02				ven. 01/03				sam. 02/03				dim. 03/03			
	03h	09h	15h	21h	03h	09h	15h	21h	03h	09h	15h	21h	03h	09h	15h	21h	03h	09h	15h	21h	03h	09h	15h	21h	03h	09h	15h	21h
Météo																												
Vent (km/h)	50	50	30	45	40	45	50	55	55	65	55	55	45	40	25	25	20	20	10	10	20	30	60	80	80	60	50	60
à 3000m																												
Vent (km/h)	5	10	10	10	20	25	25	25	25	30	30	30	10	10	10	0	5	5	0	0	10	5	20	30	30	35	30	30
à 2000m																												



Risque d'avalanche	lun. 26/02	mar. 27/02	mer. 28/02	jeu. 29/02	ven. 01/03	sam. 02/03	dim. 03/03

