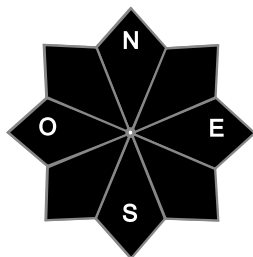
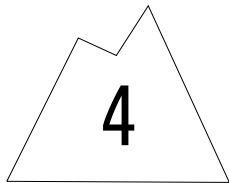




Pour consulter la vigilance en cours, veuillez vous rendre sur le site <https://vigilance.meteofrance.fr/fr>

Estimation des risques

lundi 04 mars



Risque fort.

Départs spontanés : Val d'Isère : quelques départs de grande ampleur jusqu'à lundi matin.

Déclenchements skieurs : Tignes/Val d'Isère + frontière italienne : nombreuses plaques de grande taille, facilement déclenchables.

Indices de risque : 5 très fort - 4 fort - 3 marqué - 2 limité - 1 faible - En noir : les pentes les plus dangereuses

Tendance pour le mardi 05 mars



risque marqué

Petites chutes de neige en journée de mardi (5-10 cm), accompagnées d'un vent de Nord sensible. Le risque diminue et passe en "marqué".

Stabilité du manteau neigeux jusqu'au lundi 4 mars 2024 au soir



RISQUE FORT : LE RETOUR D'EST APORTE D'ICI LUNDI MATIN 20/30 CM SUR TIGNES ET LA FRONTIERE ITALIENNE, ET JUSQU'A 50 CM VERS VAL D'ISERE.

DÉPARTS SPONTANÉS :

- Secteur Val d'Isère : quelques départs de taille moyenne (2) à grande (3) sont attendus dans les secteurs frontaliers (Sassière/Pisailas/Sources de l'Isère), notamment en soirée/nuits de dimanche pendant les chutes. Le risque reste présent tout en s'atténuant en journée de lundi.

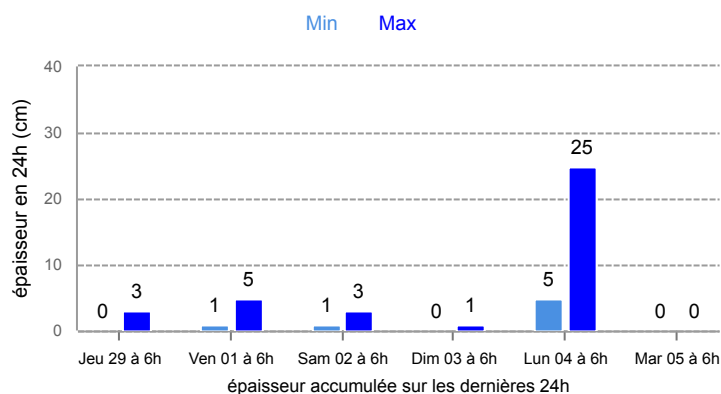
- Ailleurs : peu probables hormis le risque résiduel de plaques de fond.

DÉCLENCEMENTS PROVOQUÉS :

- Secteurs Tignes/Val d'Isère + frontière italienne : **NOMBREUSES avalanches (plaques friables) facilement déclenchables dans la neige fraîche.** Cassures très épaisses (parfois 1 mètre) pouvant donner des avalanches de grande (3) à très grande (4) taille. Risque maximal sur l'échelle des déclenchements provoqués.

- Ailleurs : quelques plaques faciles à déclencher. Taille 1 (petite) à 2 (moyenne), rarement une grande (3) en s'approchant des secteurs à risque. Elles sont généralement peu épaisses (cassures 20 à 30 cm), et bien détectables dans les zones d'accumulations.


Neige fraîche à 1800 m



Aperçu météo

	nuit	matin	lundi 04 mars après-midi	soir
Les derniers nuages s'évacuent à l'aube puis très beau temps en journée. Vent calme.				
Pluie-Neige	1400 m			
Iso 0 °C	1700 m	2100 m	2200 m	2200 m
Vent 3000 m	30 km/h	20 km/h	15 km/h	30 km/h
Vent 4000 m	40 km/h	30 km/h	25 km/h	40 km/h

Épaisseur de neige hors-piste



Qualité de la neige

L'enneigement est mauvais à basse altitude. Grâce à un automne copieusement neigeux il reste correct au-dessus de 1800 m en Nord et encore un peu excédentaire au-dessus de 2400/2500 m.

Limites skiabiles : 1500 m en Nord, 1600/1800 m en Sud selon les secteurs.

Qualité de la neige : dans le secteur Tignes/Val d'Isère et près de la frontière italienne, la neige fraîche est tombée en quantités suffisantes pour redonner au manteau un aspect bien hivernal. On skie de la poudreuse généralement agréable (elle est tombée avec moins de vent dimanche soir).

Ailleurs, c'est nettement moins bon avec le vent tempétueux de samedi/dimanche qui a fortement travaillé la neige. Elle est alors souvent cartonnée/bétonnée voire absente près des crêtes/sommets, et il faut aller chercher les combes bien abritées pour retrouver la neige meuble.

Partout en Sud, la neige ramollit un peu en surface au fil de la journée.



Conditions nivo-météo des 7 derniers jours

	lun. 26/02				mar. 27/02				mer. 28/02				jeu. 29/02				ven. 01/03				sam. 02/03				dim. 03/03			
	03h	09h	15h	21h	03h	09h	15h	21h	03h	09h	15h	21h	03h	09h	15h	21h	03h	09h	15h	21h	03h	09h	15h	21h	03h	09h	15h	21h
Météo																												
Vent (km/h)	60	55	60	45	25	40	30	45	60	50	40	50	45	25	35	35	30	20	15	20	20	30	60	80	90	90	70	50
à 4000m	↑	↑	↑	↖	↖	↖	↖	↖	↖	↖	↖	↖	↖	↖	↖	↑	↖	↑	↗	↗	↗	↗	↑	↑	↑	↑	↖	↖
Vent (km/h)	50	50	50	30	20	40	15	30	45	40	30	40	35	10	20	25	20	5	5	10	10	15	40	60	70	70	50	30
à 3000m	↖	↖	↖	↖	↖	↖	↖	↖	↖	↖	↖	↖	↖	↖	↖	↖	↖	↖	↖	↖	↖	↖	↖	↖	↖	↖	↖	↖

