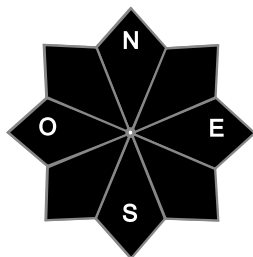
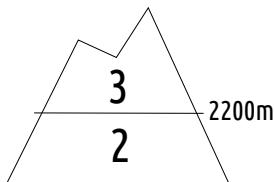




Pour consulter la vigilance en cours, veuillez vous rendre sur le site <https://vigilance.meteofrance.fr/fr>

Estimation des risques

vendredi 01 mars



Tendance pour le samedi 02 mars



risque marqué

Le vent de sud se renforce à nouveau, formant de nouvelles plaques en altitude.

Au-dessus de 2200m risque marqué, plus bas risque limité.

Départs spontanés : Rares plaques de fond

Déclenchements skieurs : Plaques poudreuses ou dures suivant les endroits.

Indices de risque : 5 très fort - 4 fort - 3 marqué - 2 limité - 1 faible -- En noir : les pentes les plus dangereuses

Stabilité du manteau neigeux jusqu'au vendredi 1 mars 2024 au soir



Des plaques sont en place suite aux chutes de neige, plus ou moins ventées de jeudi après-midi et nuit suivante significatives sur les secteur frontaliers de Bonneval à Termignon, nettement plus faibles en allant vers l'ouest.

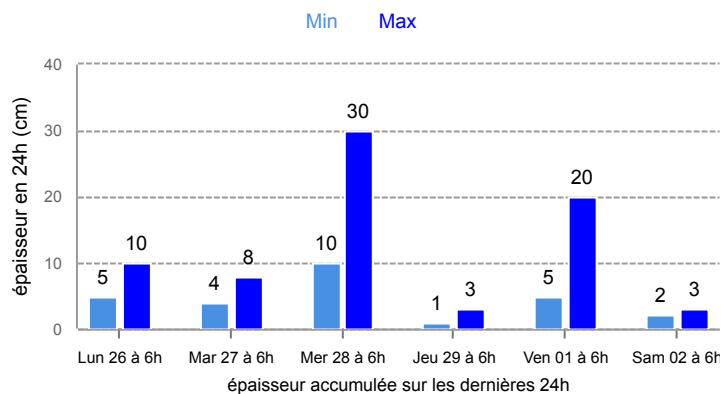
DÉPARTS SPONTANÉS : Très rares plaques de fond, là où elles ne sont pas encore parties.

DÉCLENCHEMENTS PROVOQUÉS :

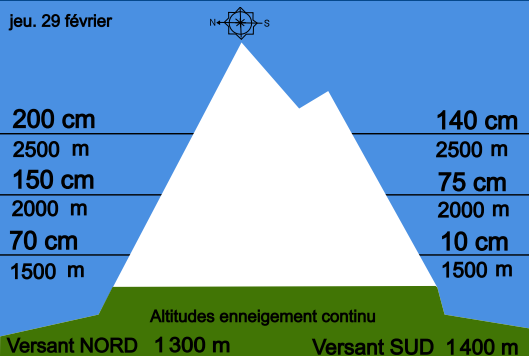
- **En rive droite de la vallées, de Bonneval à Termignon**, le retour d'est venté (de jeudi après-midi + nuit suivante) aura formé de nouvelles plaques qui sont parfois faciles à mobiliser. Des cassures de 30 à 50cm sont possibles. Dans de rares cas, une première avalanche déclenchée peut venir solliciter des couches fragiles persistantes enfouies et engendrer en cascade une avalanche de grande taille.

- **Plus à l'ouest**, les plaques sont plus rares, souvent limitées aux pentes frontalières.

Neige fraîche à 1800 m



Épaisseur de neige hors-piste



Qualité de la neige

L'enneigement s'est bien amélioré avec ces retours d'est, sauf aux plus basses altitudes toujours déficitaires. **Limites skiables** : 1500 m en Nord, 1600/1800 m en Sud selon les secteurs.

Qualité de la neige : En rive droite de Bonneval à Termignon la neige est poudreuse (10/20cm), mais plus ou moins densifiée par le vent en altitude. Moins de neige fraîche en allant vers La Norma et Val Fréjus (2 à 5cm, plutôt sur la crête frontière)

Aperçu météo

























































Couvert avec de faibles chutes de neige.

	1500 m	1500 m	2100 m	1900 m
Pluie-Neige				
Iso 0 °C	1900 m	1800 m	2100 m	1900 m
Vent 3000 m	25 km/h	5 km/h	10 km/h	35 km/h
Vent 4000 m	30 km/h	15 km/h	15 km/h	55 km/h



Conditions nivo-météo des 7 derniers jours

	ven. 23/02				sam. 24/02				dim. 25/02				lun. 26/02				mar. 27/02				mer. 28/02				jeu. 29/02			
	03h	09h	15h	21h	03h	09h	15h	21h	03h	09h	15h	21h	03h	09h	15h	21h	03h	09h	15h	21h	03h	09h	15h	21h	03h	09h	15h	21h
Météo																												
Vent (km/h)	75	45	25	40	45	40	45	50	55	55	55	50	55	55	55	60	25	40	30	45	75	50	40	40	55	45	30	30
à 4000m																												
Vent (km/h)	45	30	25	35	40	20	25	35	35	35	30	35	40	40	40	45	20	20	20	25	45	35	25	30	35	30	20	20
à 3000m	