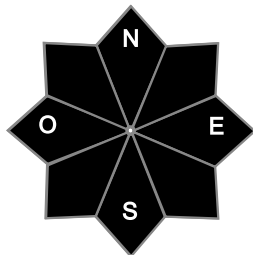
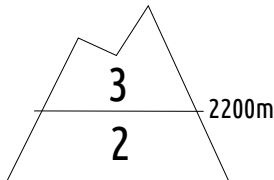




Pour consulter la vigilance en cours, veuillez vous rendre sur le site <https://vigilance.meteofrance.fr/fr>

## Estimation des risques

jeudi 29 février



Tendance pour le vendredi 01 mars



risque marqué

Maintien d'un risque marqué, avec des plaques se stabilisant progressivement mais restant parfois sensibles au passage d'un seul skieur en altitude.

Au-dessus de 2200m risque marqué, plus bas risque limité.

Départs spontanés : rares avalanches de neige récente.

Déclenchements skieurs : quelques plaques encore faciles à déclencher en altitude.

Indices de risque : 5 très fort - 4 fort - 3 marqué - 2 limité - 1 faible -- En noir : les pentes les plus dangereuses

## Stabilité du manteau neigeux jusqu'au jeudi 29 février 2024 au soir

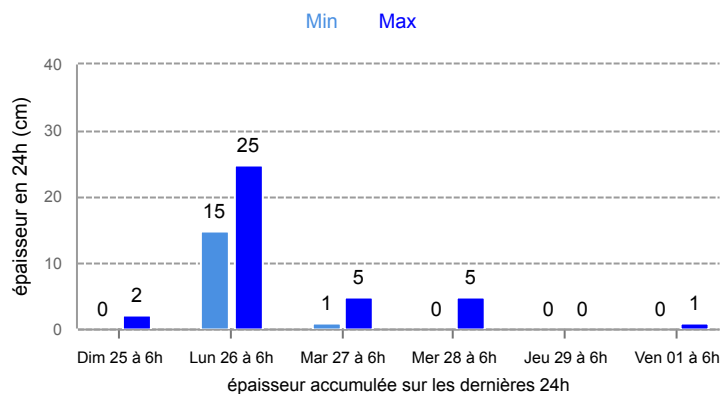


INSTABILITÉS EN ALTITUDE PARFOIS FACILES À DÉCLENCHER

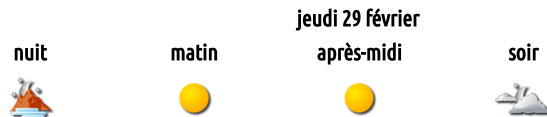
DÉPARTS SPONTANÉS : rares avalanches de neige récente avec cassures linéaires, en lien avec le transport par le vent de nord-est qui faiblit en cours de journée jeudi. Avalanches généralement de taille moyenne, mais une grande avalanche reste possible dans une zone de forte accumulation (taille 3). En versant sud, quelques départs ponctuels en taille petite à moyenne sont possibles dans les pentes raides en cours de journée à la faveur d'une éclaircie, en particulier à proximité des rochers.

DÉCLENCHEMENTS PROVOQUÉS : des plaques sont encore faciles à déclencher, en particulier dans les accumulations de neige formées par le vent de nord-est au-dessus de 2200/2300 m. Cassures parfois épaisses, pouvant atteindre 40/50 cm. Ces plaques souvent en neige dure proche des crêtes, peuvent être en neige friable dans les ruptures de pente plus éloignées des crêtes. En dessous de 2200 m, des plaques sont aussi présentes mais restent moins nombreuses et plus difficiles à déclencher par un seul skieur.

## Neige fraîche à 1800 m



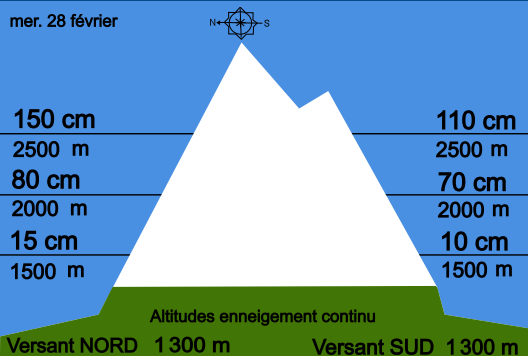
## Aperçu météo



Temps sec avec de belles éclaircies.

Pluie-Neige	1800 m			
Iso 0 °C	2 500 m	2 500 m	2 300 m	2 000 m
Vent 2000 m	15 km/h	15 km/h	10 km/h	10 km/h
Vent 3000 m	35 km/h	25 km/h	25 km/h	20 km/h

## Épaisseur de neige hors-piste



























































## Qualité de la neige

L'enneigement s'est amélioré à basse altitude, mais reste faible pour une fin février. Il se situe dans les normales en altitude.

Neige fraîche meuble souvent humide à collante en toutes orientations en dessous de 2400/2600m, voir plus haut en secteurs sud l'après-midi. La neige reste poudreuse et agréable à skier au dessus dans les combes abrités du vent, mais elle est plus hétérogène vers les crêtes exposées, avec des zones d'accumulations souvent en neige dure, et des secteurs dégarnis.

Conditions nivo-météo des 7 derniers jours

	jeu. 22/02				ven. 23/02				sam. 24/02				dim. 25/02				lun. 26/02				mar. 27/02				mer. 28/02			
	03h	09h	15h	21h	03h	09h	15h	21h	03h	09h	15h	21h	03h	09h	15h	21h	03h	09h	15h	21h	03h	09h	15h	21h	03h	09h	15h	21h
Météo																												
Vent (km/h)	50	60	70	70	50	30	30	30	40	40	30	20	25	40	45	50	50	50	35	20	40	40	40	50	45	50	45	45
à 3000m																												
Vent (km/h)	15	40	50	30	30	20	10	20	25	15	10	10	10	20	30	40	30	15	10	10	20	25	10	20	15	30	30	35
à 2000m	