



Pour consulter la vigilance en cours, veuillez vous rendre sur le site <https://vigilance.meteofrance.fr/fr>

Estimation des risques

mercredi 28 février

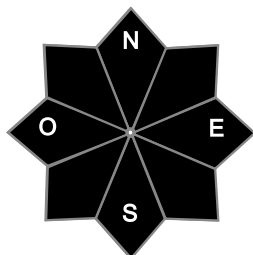
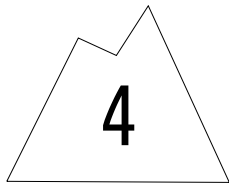


Risque fort.

Départs spontanés : avalanches de neige fraîche, parfois volumineuses sur l'est du massif.

Déclenchements skieurs : nombreuses plaques parfois épaisses, faciles à déclencher.

Indices de risque : 5 très fort - 4 fort - 3 marqué - 2 limité - 1 faible -- En noir : les pentes les plus dangereuses



Tendance pour le jeudi 29 février



risque fort

Maintien probable d'un risque fort, avec le retour d'est qui se poursuit.

Stabilité du manteau neigeux jusqu'au mercredi 28 février 2024 au soir

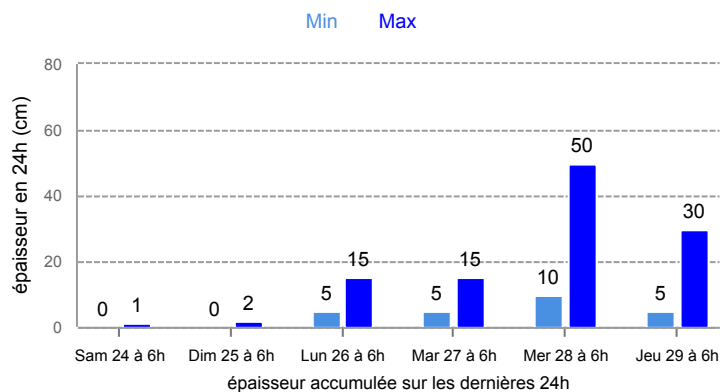


FORTE INSTABILITÉ DU MANTEAU NEIGEUX AVEC LES NOUVELLES CHUTES DE NEIGE ABONDANTES SUR L'EST DU MASSIF

DÉPARTS SPONTANÉS : avalanches de neige fraîche de plus en plus nombreuses au fil de la nuit sur l'est du massif, en particulier près de la frontière italienne (Abries/Ristolas) où les chutes de neige débordant d'Italie sont particulièrement soutenues. Le pic d'activité est attendu en fin de nuit ou début de matinée de mercredi. Avalanches moyennes à grandes (taille 2 à 3), une très grande avalanche (taille 4) possible. En allant vers l'ouest du massif, avalanches de moins en moins fréquentes et moins volumineuses, en raison des cumuls de neige qui diminuent nettement à l'ouest de Saint-Véran. Mercredi en journée, des départs spontanés sont encore attendus, avec les chutes de neige et le transport par le vent de nord-est qui se poursuit. Avalanches localement imposantes avec départs en poire ou cassures linéaires.

DÉCLENCHEMENTS PROVOQUÉS : nombreuses plaques dans la neige fraîche ventée sur l'ensemble du massif, faciles à déclencher par un seul skieur dans toutes les orientations, même loin des crêtes. Elles sont parfois piégeuses car d'aspect poudreux et donc difficiles à détecter. Cassures parfois épaisses (jusqu'à 60/100 cm), en particulier sur l'est du massif.

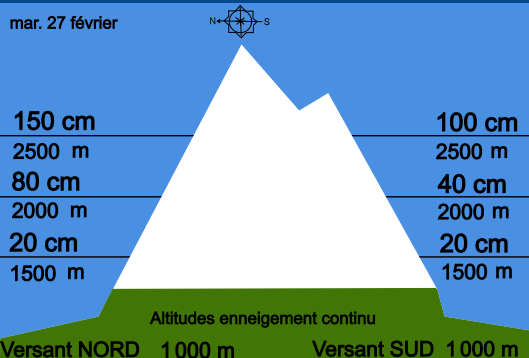
Neige fraîche à 1800 m



Aperçu météo

	mercredi 28 février			
	nuit	matin	après-midi	soir
Retour d'est marqué, en particulier sur le Haut-Guil. Pic d'intensité dans la nuit de mardi à mercredi, mais se poursuivant en journée de mercredi.				
Pluie-Neige	1300 m	1500 m	1600 m	1700 m
Iso 0 °C	1700 m	1900 m	2000 m	2100 m
Vent 2000 m	25 km/h	30 km/h	30 km/h	30 km/h
Vent 3000 m	55 km/h	65 km/h	55 km/h	55 km/h

Épaisseur de neige hors-piste



Qualité de la neige

Avec le retour d'est attendu, l'enneigement va devenir excédentaire en altitude sur l'ensemble du massif. Mercredi matin, on trouve 50/70 cm de neige fraîche sur le secteur d'Abries/Ristolas 30/40 cm vers Saint-Véran, plutôt 15/20 cm vers Ceillac. Ils s'ajoutent aux 30/40 cm tombés récemment et encore poudreux. Cette neige est travaillée par le vent de nord-est dans les secteurs exposés.



Conditions nivo-météo des 7 derniers jours

	mer. 21/02				jeu. 22/02				ven. 23/02				sam. 24/02				dim. 25/02				lun. 26/02				mar. 27/02			
	03h	09h	15h	21h	03h	09h	15h	21h	03h	09h	15h	21h	03h	09h	15h	21h	03h	09h	15h	21h	03h	09h	15h	21h	03h	09h	15h	21h
Météo																												
Vent (km/h)	30	30	35	55	60	65	70	70	65	30	35	50	55	55	40	25	30	40	40	45	50	50	30	45	40	45	35	40
à 3000m																												
Vent (km/h)	5	5	10	15	20	25	25	30	30	10	15	15	10	10	10	5	15	15	20	10	5	10	10	10	20	25	25	20
à 2000m																												

